



АДМИНИСТРАЦИЯ  
ДОБРЯНСКОГО ГОРОДСКОГО ОКРУГА

ПОСТАНОВЛЕНИЕ

01.09.2023

№ 2760

г.Добрянка

**О назначении общественных  
обсуждений**

В соответствии со статьей 5.1, частями 5-11 статьи 46 Градостроительного кодекса Российской Федерации, пунктом 26 части 1 статьи 16, статьей 28 Федерального закона Российской Федерации от 06 октября 2003 г. № 131-ФЗ «Об общих принципах организации местного самоуправления в Российской Федерации», статьей 7 Федерального закона Российской Федерации от 14 марта 2022 г. № 58-ФЗ «О внесении изменений в отдельные законодательные акты Российской Федерации», Уставом Добрянского городского округа, решением Думы Добрянского городского округа от 30 сентября 2020 г. № 298 «Об утверждении Положения об организации и проведении общественных обсуждений, публичных слушаний по вопросам градостроительной деятельности в Добрянском городском округе», обращением от 17 августа 2023 г. № 265-01-20вн-758 администрация округа ПОСТАНОВЛЯЕТ:

1. Провести в границах территории кадастрового квартала 59:18:0020201, расположенного в рп. Полазна Добрянского городского округа Пермского края, общественные обсуждения по проекту межевания территории населенного пункта – рабочий поселок Полазна, Добрянский городской округ, Пермский край, в границах кадастрового квартала 59:18:0020201 (далее – Проект).

2. Срок проведения общественных обсуждений по Проекту — с 06 сентября 2023 года по 20 сентября 2023 года.

3. Определить местами размещения оповещения о начале общественных обсуждений информационные стенды по адресам:

Пермский край, г. Добрянка, ул. Копылова, д. 114, (административное здание);

Пермский край, Добрянский городской округ, пгт. Полазна, ул. Дружбы, д. 4а, 1 этаж.



4. Открытие экспозиции состоится 06 сентября 2023 года в здании управления градостроительства и архитектуры по адресу: 618740, Пермский край, г. Добрянка, ул. Копылова, д. 114, в здании территориального управления в рп. Полазна администрации Добрянского городского округа по адресу: Пермский край, Добрянский городской округ, пгт. Полазна, ул. Дружбы, д. 4а, 1 этаж.

Срок проведения экспозиции: с 06 сентября 2023 г. по 13 сентября 2023 г. с понедельника по четверг с 8.30 час. до 13.00 час. и с 14.00 час. до 17.30 час., в пятницу с 8.30 час. до 13.00 час. и с 14.00 час. до 16.30 час. по местному времени.

5. В состав организационного комитета по организации общественных обсуждений включить:

Степанову Елену Михайловну, начальника управления градостроительства и архитектуры администрации Добрянского городского округа, главного архитектора городского округа, председателя комиссии;

Якушеву Наталию Юрьевну, консультанта управления градостроительства и архитектуры администрации Добрянского городского округа, секретаря комиссии;

Касаткину Венеру Раисовну, заместителя начальника управления имущественных и земельных отношений администрации Добрянского городского округа;

Онучина Антона Владимировича, директора МКУ «Добрянский городской информационный центр»;

Пьянкову Екатерину Александровну, консультанта юридического управления администрации Добрянского городского округа;

Казанцеву Наталью Александровну, заместителя главы администрации Добрянского городского округа - начальника территориального управления в рабочем поселке Полазна.

6. Утвердить Порядок учета предложений и замечаний по проекту межевания территории населенного пункта – рабочий поселок Полазна, Добрянский городской округ, Пермский край, в границах кадастрового квартала 59:18:0020201, и участия граждан в его обсуждении согласно приложению к настоящему постановлению.

7. Разместить Проект постановления на официальном сайте Добрянского городского округа в информационно-телекоммуникационной сети Интернет <http://добрянка.рус/>.

8. Разместить настоящее постановление на официальном сайте правовой информации Добрянского городского округа в информационно-телекоммуникационной сети Интернет с доменным именем [dobr-pravo.ru](http://dobr-pravo.ru).

9. Контроль за исполнением настоящего постановления возложить на первого заместителя главы администрации Добрянского городского округа.

Глава городского округа –  
глава администрации  
Добрянского городского округа



Д.В. Антонов



## **ПОРЯДОК**

### **учета предложений и замечаний по проекту межевания территории населенного пункта – рабочий поселок Полазна, Добрянский городской округ, Пермский край, в границах кадастрового квартала 59:18:0020201 и участия граждан в его обсуждении**

1. Предложения и замечания по проекту межевания территории населенного пункта – рабочий поселок Полазна, Добрянский городской округ, Пермский край, в границах кадастрового квартала 59:18:0020201 (далее - Проект) принимаются от граждан Российской Федерации, постоянно проживающих в границах территории кадастрового квартала 59:18:0020201, расположенного в рп. Полазна Добрянского городского округа Пермского края, и достигших возраста 18 лет, прошедших идентификацию в соответствии с частью 12 статьи 5.1 Градостроительного кодекса Российской Федерации.

2. Предложения и замечания граждан принимаются со дня опубликования (обнародования) оповещения о начале общественных обсуждений по Проекту по 13 сентября 2023 г. включительно. Предложения и замечания, направленные по истечении указанного срока, не рассматриваются.

3. Предложения и замечания направляются по электронной почте или в письменном виде на бумажных носителях посредством почтовой связи по форме согласно приложению к настоящему Порядку.

4. Предложения и замечания принимаются организационным комитетом по подготовке и организации проведения общественных обсуждений в письменной форме посредством почтовой связи на адрес: 618740, Пермский край, г. Добрянка, ул. Советская, д. 14, с пометкой на конверте «В организационный комитет по подготовке и организации проведения общественных обсуждений по Проекту», через интернет-приемную Добрянского городского округа, расположенную на официальном сайте в сети «Интернет»: <http://добрянка.рус/>, через интернет-приемную «Интернет-приемная Пермского края», расположенную на официальном сайте в сети «Интернет»: <http://reception.permkrai.ru>, посредством электронной почты по адресу: [uga@dobraion.ru](mailto:uga@dobraion.ru), посредством записи в книге (журнале) учета посетителей экспозиции проекта, подлежащего рассмотрению на общественных обсуждениях.

5. Все замечания и предложения по Проекту подлежат рассмотрению при условии представления участниками общественных обсуждений сведений о себе с приложением документов, подтверждающих такие сведения (в целях идентификации):

для физических лиц: фамилия, имя, отчество (при наличии), дата рождения, адрес места жительства (регистрации);

для юридических лиц: наименование, основной государственный регистрационный номер, место нахождения и адрес.

6. Поступившие предложения и замечания рассматриваются на заседании организационного комитета по подготовке и организации проведения общественных обсуждений.

7. На основании протокола общественных обсуждений Организационный комитет осуществляет подготовку заключения о результатах общественных обсуждений с указанием аргументированных рекомендаций о целесообразности или нецелесообразности учета внесенных участниками общественных обсуждений предложений и замечаний и выводы по результатам общественных обсуждений.

8. Обсуждение проекта решения проводится в форме общественных обсуждений в порядке, установленном статьей 5.1 Градостроительного кодекса Российской Федерации и Положением об организации и проведении общественных обсуждений, публичных слушаний по вопросам градостроительной деятельности в Добрянском городском округе, утвержденным решением Думы Добрянского городского округа от 30 сентября 2020 г. № 298.



Приложение  
к Порядку учета предложений и  
замечаний замечания по проекту  
межевания территории  
населенного пункта – рабочий  
поселок Полазна, Добрянский  
городской округ, Пермский  
край, в границах кадастрового  
квартала 59:18:0020201 и  
участия граждан в его  
обсуждении

### **ПРЕДЛОЖЕНИЯ И ЗАМЕЧАНИЯ**

**замечания по проекту межевания территории населенного пункта –  
рабочий поселок Полазна, Добрянский городской округ, Пермский край,  
в границах кадастрового квартала 59:18:0020201**

---

---

---

---

---

---

---

---

---

---

Фамилия, имя, отчество гражданина \_\_\_\_\_

Год рождения \_\_\_\_\_

Адрес места жительства \_\_\_\_\_

Номер телефона/электронная почта \_\_\_\_\_

Личная подпись и дата \_\_\_\_\_




**ПРОЕКТА МЕЖЕВАНИЯ ТЕРРИТОРИИ**  
**населенного пункта – рабочий поселок Полазна,**  
**Добрянский городской округ, Пермский край, в границах**  
**кадастрового квартала 59:18:0020201**

Пермь, 2023

15-2023-ПМТ

Изм.	Кол.у	Лист	№	Подпись	Дата			
<p align="center">Проект межевания территории кадастрового квартала 59:18:0020201</p>						Стадия	Лист	Листов
						ПМТ	1	
Исполнитель						Филиал ППК «Роскадастр»		
Руководитель								



Согласовано			
	Разработка		
Взам. иев. №			
	Подп. И дата		
Инв. №			



## СОСТАВ ПРОЕКТА

№ тома	Обозначение	Наименование	Примечание
1	15-2023-ПМТ.ПЗ	Основная часть проекта межевания территории	
2	15-2023-ПМТ.МО	Материалы по обоснованию проекта межевания территории	

## СОДЕРЖАНИЕ

№ п/п	Наименование	Лист
Том 1	<b>Основная часть проекта межевания территории</b>	
1.1.	<b>Текстовая часть</b>	
1.1.1.	Основные положения	4
1.1.2.	Общая характеристика объекта проектирования	5
1.1.3.	Описание предлагаемых проектных решений	15
1.1.4.	Установление публичных сервитутов, обременений	17
1.1.5.	Перечень и сведения о площади и виде разрешенного использования земельных участков фактического землепользования	18
1.1.6.	Перечень и сведения о площади и виде разрешенного использования образуемых земельных участков	19
1.1.7.	Перечень и сведения о площади и виде разрешенного использования образуемых земельных участков, отнесенных к территориям общего пользования	48
1.1.8.	Целевое назначение лесов	49
1.1.9.	Основные технико-экономические показатели проекта межевания территории	49
1.1.10.	Сведения о границах территории, в отношении которой утвержден проект межевания	50
1.1.10.1.	Ведомость координат поворотных точек границ красных линий	51
1.1.10.2.	Ведомость координат поворотных точек границ формируемых и изменяемых земельных участков	51
1.2.	<b>Графическая часть</b>	79
	Чертеж межевания территории М 1:3500	80
Том 2	<b>Материалы по обоснованию проекта межевания территории</b>	81
2.1.	Границы особо охраняемых природных территорий	82
2.2.	Границы территорий объектов культурного наследия	82
2.3.	Границы лесничеств, участковых лесничеств, лесных кварталов, лесотаксационных выделов или частей лесотаксационных выделов	82
	Чертеж фактического землепользования М 1:350	83
	Чертеж границ зон с особыми условиями использования территорий М 1:3500	84

Инв. №	Подп. и дата	Взаим. инв. №

15-2023-ПМТ

Лист  
2

Изм. Кол.уч Лист № Подпись Дата




**ПРОЕКТА МЕЖЕВАНИЯ ТЕРРИТОРИИ**  
**населенного пункта – рабочий поселок Полазна,**  
**Добрянский городской округ, Пермский край, в границах**  
**кадастрового квартала 59:18:0020201**

**Том 1**  
**Основная часть**

Пермь, 2023

15-2023-ПМТ.ПЗ

Согласовано		Взам. иев. №								
Разработка		Подп. И дата								
Инва. №	Изм.	Кол.у	Лист	№	Подпись	Дата	Проект межевания территории кадастрового квартала 59:18:0020201	Стадия	Лист	Листов
								ПМТ	3	
	Исполнитель	Мельчаков Т.И.					Филиал ППК «Роскадастр»			
	Руководитель	Абашева А.З.								

15-2023-ПМТ.ПЗ

Проект межевания территории  
 кадастрового квартала  
 59:18:0020201

Стадия	Лист	Листов
ПМТ	3	
Филиал ППК «Роскадастр»		



### 1.1.1. Основные положения

Проект межевания территории кадастрового квартала 59:18:0020201, расположенных по адресу: Пермский край, Добрянский городской округ, рабочий поселок Полазна разработан в рамках договора субподряда на выполнение работ по разработке проектов межевания территории и проведению комплексных кадастровых работ от 20.04.2023 № 103/2023/ЕП.

Целью разработки проекта межевания территории является:

- составление перечня сведений о площади уточняемых, образуемых земельных участков, в том числе с указанием возможных способов их образования;
- составление перечня сведений о площади образуемых земельных участков, которые будут отнесены к территориям общего пользования или имуществу общего пользования;
- установление красных линий (проектируемых);
- установление отступа от красных линий в целях определения мест допустимого размещения зданий, строений, сооружений;
- установление границ образуемых, уточняемых и (или) изменяемых земельных участков;
- установление границ зон действия публичных сервитутов.

При разработке проекта межевания территории была использована следующая нормативная документация:

- Градостроительный кодекс Российской Федерации от 29.12.2004 № 190-ФЗ;
- Земельный кодекс Российской Федерации от 25.10.2001 № 136-ФЗ;
- СП 42.13330.2016. Свод правил. Градостроительство. Планировка и застройка городских и сельских поселений. Актуализированная редакция СНиП 2.07.01- 89\*;
- Инструкция о порядке проектирования и установления красных линий в городах и других поселениях Российской Федерации РДС 30-201-98;
- Генеральный план Добрянского городского округа Пермского края, утверждённый решением Думы Добрянского городского округа Пермского края от 26.08.2021 № 471 «Об утверждении генерального плана Добрянского городского округа Пермского края»;



- Правила землепользования и застройки Добрянского городского округа Пермского края (утвержденные Постановлением Администрации Добрянского городского округа Пермского края от 20.09.2021 № 1878 «Об утверждении правил землепользования и застройки Добрянского городского округа Пермского края»);

- Градостроительная, землеустроительная документация, материалы и данные федерального, территориальных и ведомственных картографо-геодезических фондов, ситуационные планы, содержащихся в технических паспортах расположенных на земельных участках объектов недвижимости, планово-картографические материалы. документы о правах на землю и иные документы, содержащие сведения о местоположении границ земельных участков (материалы инвентаризации - межевания земельных участков).

При разработке проекта межевания территории использованы следующие исходные данные:

- Постановление администрации Добрянского городского округа Пермского края от 11.04.2023 г. № 1014 «О подготовке проекта межевания территории»;
- Кадастровый план территории кадастрового квартала 59:18:0020201.

### **1.1.2. Общая характеристика объекта проектирования**

Разработка проекта межевания территории осуществляется в отношении кадастрового квартала 59:18:0020201, расположенного в границах населенного пункта рабочий поселок Полазна Добрянского городского округа Пермского края.

Местоположение территории кадастрового квартала представлено на рисунке 1. Местоположение территории проектирования представлено на рисунке 2.



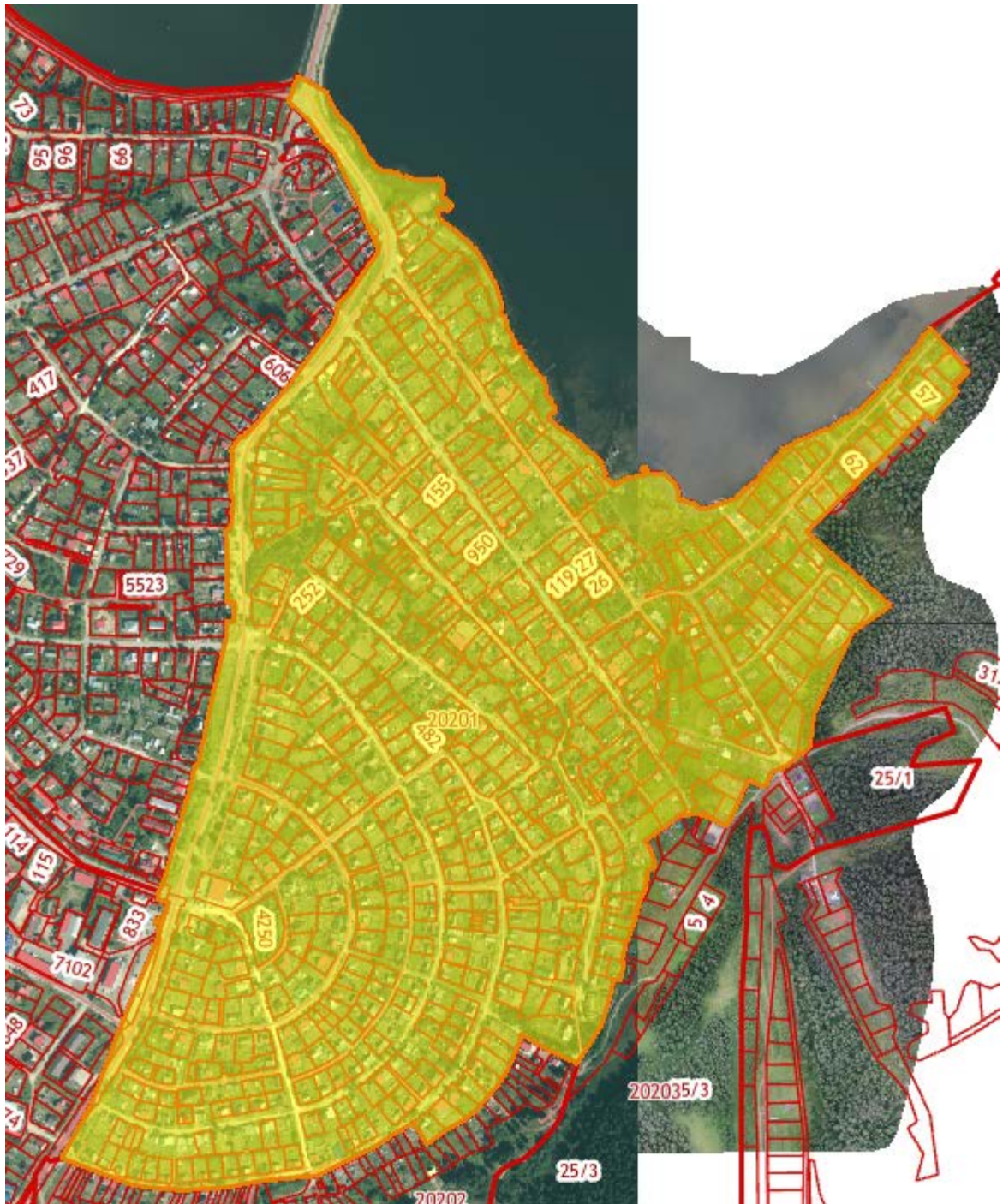


Рис. 1 Местоположение территории кадастрового квартала 59:18:0020201





Рис. 2 Местоположение территории проектирования

Площадь территории в утвержденных границах проектирования составляет 909160, 6 кв.м. (90,92 га).

Рассматриваемая территория является застроенной, имеется сложившееся землепользование, представленное в основном такими видами использования как отдельно стоящие жилые дома на одну семью, не выше 3-х этажей с приусадебными участками, для индивидуального жилищного строительства, под объекты инженерного оборудования газоснабжения.

Фрагмент карты градостроительного зонирования р.п. Полазна представлен на рисунке 3.



Рис.3 Фрагмент карты градостроительного зонирования р.п. Полазна

В соответствии с Правилами землепользования и застройки Добрянского городского округа, утвержденных Постановлением Администрации Добрянского городского округа Пермского края, рассматриваемая территория расположена в границах территориальных зон: Ж4 (Зона застройки индивидуальными жилыми домами), ОД1 (Многофункциональная общественно-деловая зона) и Р1 (Зона озелененных территорий общего пользования).

В жилых зонах допускается размещение отдельно стоящих, встроенных или пристроенных объектов социального и коммунально-бытового назначения, объектов здравоохранения, объектов дошкольного, начального общего и среднего общего

образования, культовых зданий, стоянок автомобильного транспорта, гаражей, объектов, связанных с проживанием граждан и не оказывающих негативного воздействия на окружающую среду. В состав жилых зон могут включаться также территории, предназначенные для ведения садоводства.

В границах проектируемой территории выявлены:

- 461 земельных участков, местоположение границ, которых установлено ранее в результате выполнения работ по межеванию земельных участков,

- 161 ранее учтенных земельных участков, местоположение границ которых не установлено в соответствии с требованиями земельного законодательства.

Подробная информация о земельных участках, расположенных в границах проектируемой территории, приведена в таблице 2 «Перечень и сведения о площади и виде разрешенного использования земельных участков фактического землепользования».



### **1.1.3. Описание предлагаемых проектных решений**

С учетом произведенных измерений и результата анализа имеющихся документов об объектах недвижимости, расположенных в пределах кадастрового квартала 59:18:0020201, проектом межевания предлагается:

1. Установить на территории проектирования красные линии с учетом сформированных земельных участков, с учетом требуемой ширины проезжей части существующих улиц и проездов и предусмотренных проектом изменяемых границ земельных участков. Координаты поворотных точек утверждаемых красных линий приведены в таблице 8 «Ведомость координат поворотных точек утверждаемых красных линий»;





Рис.4 Местоположение утверждаемых красных линий

2. В отношении земельных участков, местоположение границ которых не установлено в соответствии с требованиями земельного законодательства, в том числе в случае, если местоположение границ характерных точек границ земельных участков определено с точностью ниже нормативной (для земельных участков, отнесенных к землям населенных пунктов эта величина составляет – 0,1 м), установить местоположение границ таких земельных участков исходя из сведений, содержащихся в документах, подтверждающих право на земельные участки, документах,





определявших местоположение границ земельных участков при образовании, в соответствии с фактическим положением границ на местности.

### 3. Сформировать:

-земельные участки из земель, находящихся в государственной собственности;  
-земельные участки путем перераспределения земельных участков и земель государственной собственности. Подробная информация об образуемых земельных участках представлена в таблице 3.

Проектом межевания территории предусматривается уточнение земельных участков (в том числе путем исправления реестровой ошибки). Указанная информация представлена в таблице 2, графическая часть отображена на чертеже межевания территории.

Рекомендуется внести изменения в Правила землепользования и застройки, а именно:

- скорректировать границы территориальных зон Р1, Ж4

земельный участок с кадастровым номером 59:18:0020201:10 сформированный путем перераспределения земельного участка и земель государственной собственности (вид разрешенного использования «индивидуальное жилищное строительство») – полностью включить в территориальную зону Ж4;

земельный участок с кадастровым номером 59:18:0020201:934 сформированный путем перераспределения земельного участка и земель государственной собственности (вид разрешенного использования «индивидуальное жилищное строительство») – полностью включить в территориальную зону Ж4;

земельный участок с кадастровым номером 59:18:0020201:4531 вид разрешенного использования «индивидуальное жилищное строительство») – полностью включить в территориальную зону Ж4; земельный участок с кадастровым номером 59:18:0000000:15814 (вид разрешенного использования общее пользование территории (площадки для спорта и отдыха с элементами озеленения) - полностью включить в территориальную зону Р1.

#### **1.1.4. Установление публичных сервитутов, обременений**

В пределах территории кадастрового квартала 59:18:0020201 объекты культурного наследия, включенные в единый государственный реестр, либо выявленные объекты культурного наследия отсутствуют. При этом пределах территории кадастрового квартала частично располагается зона охраняемого

природного ландшафта объекта культурного наследия регионального значения – памятника «Церковь Св. Троицы», представлено на рисунке 5.

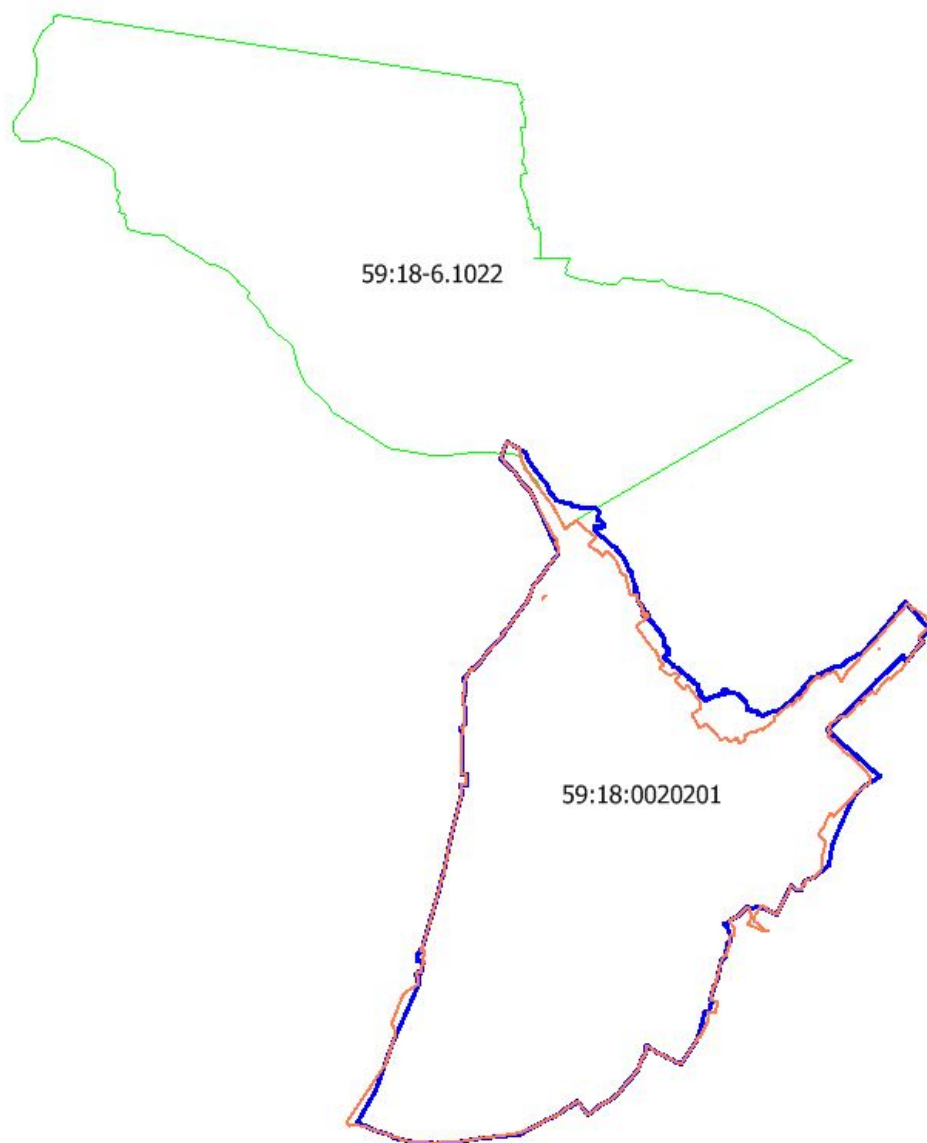


Рис.5 Зона охраняемого природного ландшафта объекта культурного наследия регионального значения – памятника «Церковь Св. Троицы»  
Проектом межевания территории не предусмотрено установление публичных сервитутов на земельных участках.

Информация о зонах с особыми условиями использования территории, установленными в границах проектирования, приведена в таблице 1.



Таблица 1

Номер зоны	Наименование зоны	Тип зоны
59:18-6.182	Охранная зона газопровода низкого давления улицы Пермская, Зеленая	Охранная зона инженерных коммуникаций
59:18-6.234	Охранная зона газопровода среднего давления ул. Трухина	Охранная зона инженерных коммуникаций
59:18-6.571	Охранная зона газопровода среднего давления от ГРП-5 до ул. Луговая	Охранная зона инженерных коммуникаций
59:18-6.65	Охранная зона газопровода низкого давления ул. Трухина, Уральская, пер. Комсомольский	Охранная зона инженерных коммуникаций
59:18-6.469	Охранная зона газопровода низкого давления: ул. Камская №13,15,17,19,21; ул. Нефтяников №62,64, ул. Уральская №69,71; ул. Камская №20, 22, 24, ул. Ключевая №43, 45, 47, 49; ул. Нефтяников №54, 56, 58, пер. Дорожный №5, 7, 9, 11, пер. Моховский №3,6;	Охранная зона инженерных коммуникаций
59:18-6.205	Охранная зона газопровода среднего и низкого давления	Охранная зона инженерных коммуникаций
59:18-6.494	Охранная зона газопровода низкого давления ул. 8 Марта №49а, 47а, 49, 47, 43, 37	Охранная зона инженерных коммуникаций
59:18-6.576	Охранная зона газопровода низкого давления ул. Лежгиха, Молодежная, Лесная, Заречная, Красногвардейская	Охранная зона инженерных коммуникаций
59:18-6.440	Охранная зона газопровода среднего давления от ГК-№0 ул. Школьная	Охранная зона инженерных коммуникаций
59:18-6.376	Охранная зона газопровода низкого давления ул. 8е Марта, Матросова, Красногвардейская	Охранная зона инженерных коммуникаций
59:18-6.387	Охранная зона газопровода низкого давления ул. Трухина № 9, 11, 11а, 13, 15, 19, 21, 23, 25, 27	Охранная зона инженерных коммуникаций
59:18-6.507	Охранная зона газопровода среднего давления 1 микрорайона	Охранная зона инженерных коммуникаций
59:18-6.52	Охранная зона газопровода среднего давления ул.Рабочая	Охранная зона инженерных коммуникаций
59:18-6.1010	Охранная зона газопроводов низкого давления, расположенных по адресу: Пермский край, г. Добрянка, п. Полазна	Охранная зона инженерных коммуникаций
<b>59:18-6.1022</b>	<b>Зона охраняемого природного ландшафта объекта культурного наследия регионального значения – памятника «Церковь Св. Троицы»</b>	<b>Зона охраны объекта культурного наследия</b>
59:18-6.1044	Прибрежная защитная полоса малых рек, впадающих в Камское водохранилище на территории Пермского края, Часть 102	Прибрежная защитная полоса
59:18-6.1040	Водоохранная зона малых рек, впадающих в Камское водохранилище на территории Пермского края, Часть 102	Водоохранная зона
59:18-6.1049	Охранная зона Электросетевой комплекс №3	Охранная зона инженерных коммуникаций
59:18-6.1072	Водоохранная зона малых рек, впадающих в Камское водохранилище на территории Пермского края, Часть 97	Водоохранная зона
59:18-6.1068	Прибрежная защитная полоса малых рек, впадающих в Камское водохранилище на территории Пермского края, Часть 97	Прибрежная защитная полоса



Номер зоны	Наименование зоны	Тип зоны
59:18-6.37	Охранная зона газопровода среднего давления	Охранная зона инженерных коммуникаций
59:18-6.1214	Охранная зона кирпичного газораспределительного пункта по адресу: Пермский край, г Добрянка, пгт Полазна, ул Луговая. Кадастровый номер 59:18:0020201:4171.	Охранная зона инженерных коммуникаций
59:18-6.1236	Охранная зона наружной сети газоснабжения до границы земельного участка по адресу: Пермский край, г.Добрянка, пгт.Полазна	Охранная зона инженерных коммуникаций
59:00-6.1811	Охранная зона - АТС Крупской, 2 - АТС Кронита, 8 - АТС Полазна (PRM8072-PRM9094-PRM9042)	Охранная зона линий и сооружений связи и линий и сооружений радификации
<b>59:01-6.4321</b>	<b>Часть прибрежной защитной полосы Камского водохранилища</b>	<b>Прибрежная защитная полоса</b>
<b>59:01-6.1326</b>	<b>Часть водоохранной зоны Камского водохранилища</b>	<b>Водоохранная зона</b>



### 1.1.5. Перечень и сведения о площади и виде разрешенного использования земельных участков фактического землепользования

Таблица 2

Номер земельного участка в соответствии с чертежом межевания	Кадастровый номер	Правовое положение	Адрес (описание местоположения)	Вид разрешенного использования	Площадь по сведениям ЕГРН, кв.м.	Площадь по проекту, кв.м.	Примечание
:144	59:18:0020201:144	-	край Пермский, г. Добрянка	-	0.04	0.0411377	Местоположение границ обособленного земельного участка, входящего в состав ЕЗП, установлено, требуется установление средней квадратической погрешности характерных точек границ участка в соответствии с требованиями действующего законодательства. Конфигурация и площадь участка не изменяются
:159	59:18:0020201:159	-	край Пермский, г. Добрянка	-	0.04	0.0402832	Местоположение границ обособленного земельного участка, входящего в состав ЕЗП, установлено, требуется установление средней квадратической погрешности характерных точек границ участка в соответствии с требованиями действующего законодательства. Конфигурация и площадь участка не изменяются
:164	59:18:0020201:164	-	край Пермский, г. Добрянка	-	0.04	0.0418701	Местоположение границ обособленного земельного участка, входящего в состав ЕЗП, установлено, требуется установление средней квадратической погрешности характерных точек границ участка в соответствии с требованиями действующего законодательства. Конфигурация и площадь участка не изменяются
:21	59:18:0020201:21	-	край Пермский, г. Добрянка	-	0.04	0.0408936	Местоположение границ обособленного земельного участка, входящего в состав ЕЗП, установлено, требуется



Номер земельного участка в соответствии с чертежом межевания	Кадастровый номер	Правовое положение	Адрес (описание местоположения)	Вид разрешенного использования	Площадь по сведениям ЕГРН, кв.м.	Площадь по проекту, кв.м.	Примечание
							установление средней квадратической погрешности характерных точек границ участка в соответствии с требованиями действующего законодательства. Конфигурация и площадь участка не изменяются
:213	59:18:0020201:213	-	край Пермский, г. Добрянка	-	0.04	0.0411377	Местоположение границ обособленного земельного участка, входящего в состав ЕЗП, установлено, требуется установление средней квадратической погрешности характерных точек границ участка в соответствии с требованиями действующего законодательства. Конфигурация и площадь участка не изменяются
:214	59:18:0020201:214	-	край Пермский, г. Добрянка	-	0.04	0.0405273	Местоположение границ обособленного земельного участка, входящего в состав ЕЗП, установлено, требуется установление средней квадратической погрешности характерных точек границ участка в соответствии с требованиями действующего законодательства. Конфигурация и площадь участка не изменяются
:300	59:18:0020201:300	-	край Пермский, г. Добрянка	-	0.04	0.0408936	Местоположение границ обособленного земельного участка, входящего в состав ЕЗП, установлено, требуется установление средней квадратической погрешности характерных точек границ участка в соответствии с требованиями действующего законодательства. Конфигурация и площадь участка не изменяются



Номер земельного участка в соответствии с чертежом межевания	Кадастровый номер	Правовое положение	Адрес (описание местоположения)	Вид разрешенного использования	Площадь по сведениям ЕГРН, кв.м.	Площадь по проекту, кв.м.	Примечание
:324	59:18:0020201:324	-	край Пермский, г. Добрянка	-	0.04	0.0397949	Местоположение границ обособленного земельного участка, входящего в состав ЕЗП, установлено, требуется установление средней квадратической погрешности характерных точек границ участка в соответствии с требованиями действующего законодательства. Конфигурация и площадь участка не изменяются
:332	59:18:0020201:332	-	край Пермский, г. Добрянка	-	0.04	0.0411377	Местоположение границ обособленного земельного участка, входящего в состав ЕЗП, установлено, требуется установление средней квадратической погрешности характерных точек границ участка в соответствии с требованиями действующего законодательства. Конфигурация и площадь участка не изменяются
:344	59:18:0020201:344	-	край Пермский, г. Добрянка	-	0.04	0.039917	Местоположение границ обособленного земельного участка, входящего в состав ЕЗП, установлено, требуется установление средней квадратической погрешности характерных точек границ участка в соответствии с требованиями действующего законодательства. Конфигурация и площадь участка не изменяются
:376	59:18:0020201:376	-	край Пермский, г. Добрянка	-	0.04	0.0395508	Местоположение границ обособленного земельного участка, входящего в состав ЕЗП, установлено, требуется установление средней квадратической погрешности характерных точек границ участка в соответствии с требованиями действующего законодательства.



Номер земельного участка в соответствии с чертежом межевания	Кадастровый номер	Правовое положение	Адрес (описание местоположения)	Вид разрешенного использования	Площадь по сведениям ЕГРН, кв.м.	Площадь по проекту, кв.м.	Примечание
							Конфигурация и площадь участка не изменяются
:413	59:18:0020201:413	-	край Пермский, г. Добрянка	-	0.04	0.0424805	Местоположение границ обособленного земельного участка, входящего в состав ЕЗП, установлено, требуется установление средней квадратической погрешности характерных точек границ участка в соответствии с требованиями действующего законодательства. Конфигурация и площадь участка не изменяются
:420	59:18:0020201:420	-	край Пермский, г. Добрянка	-	0.04	0.0396729	Местоположение границ обособленного земельного участка, входящего в состав ЕЗП, установлено, требуется установление средней квадратической погрешности характерных точек границ участка в соответствии с требованиями действующего законодательства. Конфигурация и площадь участка не изменяются
:425	59:18:0020201:425	-	край Пермский, г. Добрянка	-	0.04	0.0402832	Местоположение границ обособленного земельного участка, входящего в состав ЕЗП, установлено, требуется установление средней квадратической погрешности характерных точек границ участка в соответствии с требованиями действующего законодательства. Конфигурация и площадь участка не изменяются
:426	59:18:0020201:426	-	край Пермский, г. Добрянка	-	0.04	0.041626	Местоположение границ обособленного земельного участка, входящего в состав ЕЗП, установлено, требуется установление средней квадратической





Номер земельного участка в соответствии с чертежом межевания	Кадастровый номер	Правовое положение	Адрес (описание местоположения)	Вид разрешенного использования	Площадь по сведениям ЕГРН, кв.м.	Площадь по проекту, кв.м.	Примечание
							погрешности характерных точек границ участка в соответствии с требованиями действующего законодательства. Конфигурация и площадь участка не изменяются
:484	59:18:0020201:484	-	край Пермский, г. Добрянка	-	0.04	0.0402832	Местоположение границ обособленного земельного участка, входящего в состав ЕЗП, установлено, требуется установление средней квадратической погрешности характерных точек границ участка в соответствии с требованиями действующего законодательства. Конфигурация и площадь участка не изменяются
:492	59:18:0020201:492	-	край Пермский, г. Добрянка	-	0.04	0.0407715	Местоположение границ обособленного земельного участка, входящего в состав ЕЗП, установлено, требуется установление средней квадратической погрешности характерных точек границ участка в соответствии с требованиями действующего законодательства. Конфигурация и площадь участка не изменяются
:559	59:18:0020201:559	-	край Пермский, г. Добрянка	-	0.04	0.0410156	Местоположение границ обособленного земельного участка, входящего в состав ЕЗП, установлено, требуется установление средней квадратической погрешности характерных точек границ участка в соответствии с требованиями действующего законодательства. Конфигурация и площадь участка не изменяются



Номер земельного участка в соответствии с чертежом межевания	Кадастровый номер	Правовое положение	Адрес (описание местоположения)	Вид разрешенного использования	Площадь по сведениям ЕГРН, кв.м.	Площадь по проекту, кв.м.	Примечание
:560	59:18:0020201:560	-	край Пермский, г. Добрянка	-	0.04	0.0419922	Местоположение границ обособленного земельного участка, входящего в состав ЕЗП, установлено, требуется установление средней квадратической погрешности характерных точек границ участка в соответствии с требованиями действующего законодательства. Конфигурация и площадь участка не изменяются
:561	59:18:0020201:561	-	край Пермский, г. Добрянка	-	0.04	0.0401611	Местоположение границ обособленного земельного участка, входящего в состав ЕЗП, установлено, требуется установление средней квадратической погрешности характерных точек границ участка в соответствии с требованиями действующего законодательства. Конфигурация и площадь участка не изменяются
:562	59:18:0020201:562	-	край Пермский, г. Добрянка	-	0.04	0.0406494	Местоположение границ обособленного земельного участка, входящего в состав ЕЗП, установлено, требуется установление средней квадратической погрешности характерных точек границ участка в соответствии с требованиями действующего законодательства. Конфигурация и площадь участка не изменяются
:563	59:18:0020201:563	-	край Пермский, г. Добрянка	-	0.04	0.0404053	Местоположение границ обособленного земельного участка, входящего в состав ЕЗП, установлено, требуется установление средней квадратической погрешности характерных точек границ участка в соответствии с требованиями действующего законодательства.



Номер земельного участка в соответствии с чертежом межевания	Кадастровый номер	Правовое положение	Адрес (описание местоположения)	Вид разрешенного использования	Площадь по сведениям ЕГРН, кв.м.	Площадь по проекту, кв.м.	Примечание
							Конфигурация и площадь участка не изменяются
:564	59:18:0020201:564	-	край Пермский, г. Добрянка	-	0.04	0.0402832	Местоположение границ обособленного земельного участка, входящего в состав ЕЗП, установлено, требуется установление средней квадратической погрешности характерных точек границ участка в соответствии с требованиями действующего законодательства. Конфигурация и площадь участка не изменяются
:565	59:18:0020201:565	-	край Пермский, г. Добрянка	-	0.04	0.0391846	Местоположение границ обособленного земельного участка, входящего в состав ЕЗП, установлено, требуется установление средней квадратической погрешности характерных точек границ участка в соответствии с требованиями действующего законодательства. Конфигурация и площадь участка не изменяются
:566	59:18:0020201:566	-	край Пермский, г. Добрянка	-	0.04	0.0396729	Местоположение границ обособленного земельного участка, входящего в состав ЕЗП, установлено, требуется установление средней квадратической погрешности характерных точек границ участка в соответствии с требованиями действующего законодательства. Конфигурация и площадь участка не изменяются
:567	59:18:0020201:567	-	край Пермский, г. Добрянка	-	0.04	0.0410156	Местоположение границ обособленного земельного участка, входящего в состав ЕЗП, установлено, требуется установление средней квадратической



Номер земельного участка в соответствии с чертежом межевания	Кадастровый номер	Правовое положение	Адрес (описание местоположения)	Вид разрешенного использования	Площадь по сведениям ЕГРН, кв.м.	Площадь по проекту, кв.м.	Примечание
							погрешности характерных точек границ участка в соответствии с требованиями действующего законодательства. Конфигурация и площадь участка не изменяются
:568	59:18:0020201:568	-	край Пермский, г. Добрянка	-	0.04	0.0397949	Местоположение границ обособленного земельного участка, входящего в состав ЕЗП, установлено, требуется установление средней квадратической погрешности характерных точек границ участка в соответствии с требованиями действующего законодательства. Конфигурация и площадь участка не изменяются
:569	59:18:0020201:569	-	край Пермский, г. Добрянка	-	0.04	0.0393066	Местоположение границ обособленного земельного участка, входящего в состав ЕЗП, установлено, требуется установление средней квадратической погрешности характерных точек границ участка в соответствии с требованиями действующего законодательства. Конфигурация и площадь участка не изменяются
:570	59:18:0020201:570	-	край Пермский, г. Добрянка	-	0.04	0.0393066	Местоположение границ обособленного земельного участка, входящего в состав ЕЗП, установлено, требуется установление средней квадратической погрешности характерных точек границ участка в соответствии с требованиями действующего законодательства. Конфигурация и площадь участка не изменяются



Номер земельного участка в соответствии с чертежом межевания	Кадастровый номер	Правовое положение	Адрес (описание местоположения)	Вид разрешенного использования	Площадь по сведениям ЕГРН, кв.м.	Площадь по проекту, кв.м.	Примечание
:571	59:18:0020201:571	-	край Пермский, г. Добрянка	-	0.04	0.0411377	Местоположение границ обособленного земельного участка, входящего в состав ЕЗП, установлено, требуется установление средней квадратической погрешности характерных точек границ участка в соответствии с требованиями действующего законодательства. Конфигурация и площадь участка не изменяются
:572	59:18:0020201:572	-	край Пермский, г. Добрянка	-	0.04	0.0405273	Местоположение границ обособленного земельного участка, входящего в состав ЕЗП, установлено, требуется установление средней квадратической погрешности характерных точек границ участка в соответствии с требованиями действующего законодательства. Конфигурация и площадь участка не изменяются
:573	59:18:0020201:573	-	край Пермский, г. Добрянка	-	0.04	0.0402832	Местоположение границ обособленного земельного участка, входящего в состав ЕЗП, установлено, требуется установление средней квадратической погрешности характерных точек границ участка в соответствии с требованиями действующего законодательства. Конфигурация и площадь участка не изменяются
:574	59:18:0020201:574	-	край Пермский, г. Добрянка	-	0.04	0.0402832	Местоположение границ обособленного земельного участка, входящего в состав ЕЗП, установлено, требуется установление средней квадратической погрешности характерных точек границ участка в соответствии с требованиями действующего законодательства.



Номер земельного участка в соответствии с чертежом межевания	Кадастровый номер	Правовое положение	Адрес (описание местоположения)	Вид разрешенного использования	Площадь по сведениям ЕГРН, кв.м.	Площадь по проекту, кв.м.	Примечание
							Конфигурация и площадь участка не изменяются
:575	59:18:0020201:575	-	край Пермский, г. Добрянка	-	0.04	0.0400391	Местоположение границ обособленного земельного участка, входящего в состав ЕЗП, установлено, требуется установление средней квадратической погрешности характерных точек границ участка в соответствии с требованиями действующего законодательства. Конфигурация и площадь участка не изменяются
:576	59:18:0020201:576	-	край Пермский, г. Добрянка	-	0.04	0.0406494	Местоположение границ обособленного земельного участка, входящего в состав ЕЗП, установлено, требуется установление средней квадратической погрешности характерных точек границ участка в соответствии с требованиями действующего законодательства. Конфигурация и площадь участка не изменяются
:577	59:18:0020201:577	-	край Пермский, г. Добрянка	-	0.04	0.041748	Местоположение границ обособленного земельного участка, входящего в состав ЕЗП, установлено, требуется установление средней квадратической погрешности характерных точек границ участка в соответствии с требованиями действующего законодательства. Конфигурация и площадь участка не изменяются
:578	59:18:0020201:578	-	край Пермский, г. Добрянка	-	0.04	0.0406494	Местоположение границ обособленного земельного участка, входящего в состав ЕЗП, установлено, требуется установление средней квадратической



Номер земельного участка в соответствии с чертежом межевания	Кадастровый номер	Правовое положение	Адрес (описание местоположения)	Вид разрешенного использования	Площадь по сведениям ЕГРН, кв.м.	Площадь по проекту, кв.м.	Примечание
							погрешности характерных точек границ участка в соответствии с требованиями действующего законодательства. Конфигурация и площадь участка не изменяются
:579	59:18:0020201:579	-	край Пермский, г. Добрянка	-	0.04	0.0402832	Местоположение границ обособленного земельного участка, входящего в состав ЕЗП, установлено, требуется установление средней квадратической погрешности характерных точек границ участка в соответствии с требованиями действующего законодательства. Конфигурация и площадь участка не изменяются
:580	59:18:0020201:580	-	край Пермский, г. Добрянка	-	0.04	0.0406494	Местоположение границ обособленного земельного участка, входящего в состав ЕЗП, установлено, требуется установление средней квадратической погрешности характерных точек границ участка в соответствии с требованиями действующего законодательства. Конфигурация и площадь участка не изменяются
:581	59:18:0020201:581	-	край Пермский, г. Добрянка	-	0.04	0.0400391	Местоположение границ обособленного земельного участка, входящего в состав ЕЗП, установлено, требуется установление средней квадратической погрешности характерных точек границ участка в соответствии с требованиями действующего законодательства. Конфигурация и площадь участка не изменяются



Номер земельного участка в соответствии с чертежом межевания	Кадастровый номер	Правовое положение	Адрес (описание местоположения)	Вид разрешенного использования	Площадь по сведениям ЕГРН, кв.м.	Площадь по проекту, кв.м.	Примечание
:582	59:18:0020201:582	-	край Пермский, г. Добрянка	-	0.04	0.0415039	Местоположение границ обособленного земельного участка, входящего в состав ЕЗП, установлено, требуется установление средней квадратической погрешности характерных точек границ участка в соответствии с требованиями действующего законодательства. Конфигурация и площадь участка не изменяются
:583	59:18:0020201:583	-	край Пермский, г. Добрянка	-	0.04	0.0394287	Местоположение границ обособленного земельного участка, входящего в состав ЕЗП, установлено, требуется установление средней квадратической погрешности характерных точек границ участка в соответствии с требованиями действующего законодательства. Конфигурация и площадь участка не изменяются
:584	59:18:0020201:584	-	край Пермский, г. Добрянка	-	0.04	0.0410156	Местоположение границ обособленного земельного участка, входящего в состав ЕЗП, установлено, требуется установление средней квадратической погрешности характерных точек границ участка в соответствии с требованиями действующего законодательства. Конфигурация и площадь участка не изменяются
:585	59:18:0020201:585	-	край Пермский, г. Добрянка	-	0.04	0.0395508	Местоположение границ обособленного земельного участка, входящего в состав ЕЗП, установлено, требуется установление средней квадратической погрешности характерных точек границ участка в соответствии с требованиями действующего законодательства.





Номер земельного участка в соответствии с чертежом межевания	Кадастровый номер	Правовое положение	Адрес (описание местоположения)	Вид разрешенного использования	Площадь по сведениям ЕГРН, кв.м.	Площадь по проекту, кв.м.	Примечание
							Конфигурация и площадь участка не изменяются
:586	59:18:0020201:586	-	край Пермский, г. Добрянка	-	0.04	0.0394287	Местоположение границ обособленного земельного участка, входящего в состав ЕЗП, установлено, требуется установление средней квадратической погрешности характерных точек границ участка в соответствии с требованиями действующего законодательства. Конфигурация и площадь участка не изменяются
:587	59:18:0020201:587	-	край Пермский, г. Добрянка	-	0.04	0.0397949	Местоположение границ обособленного земельного участка, входящего в состав ЕЗП, установлено, требуется установление средней квадратической погрешности характерных точек границ участка в соответствии с требованиями действующего законодательства. Конфигурация и площадь участка не изменяются
:588	59:18:0020201:588	-	край Пермский, г. Добрянка	-	0.04	0.0395508	Местоположение границ обособленного земельного участка, входящего в состав ЕЗП, установлено, требуется установление средней квадратической погрешности характерных точек границ участка в соответствии с требованиями действующего законодательства. Конфигурация и площадь участка не изменяются
:589	59:18:0020201:589	-	край Пермский, г. Добрянка	-	0.04	0.0396729	Местоположение границ обособленного земельного участка, входящего в состав ЕЗП, установлено, требуется установление средней квадратической



Номер земельного участка в соответствии с чертежом межевания	Кадастровый номер	Правовое положение	Адрес (описание местоположения)	Вид разрешенного использования	Площадь по сведениям ЕГРН, кв.м.	Площадь по проекту, кв.м.	Примечание
							погрешности характерных точек границ участка в соответствии с требованиями действующего законодательства. Конфигурация и площадь участка не изменяются
:590	59:18:0020201:590	-	край Пермский, г. Добрянка	-	0.04	0.0396729	Местоположение границ обособленного земельного участка, входящего в состав ЕЗП, установлено, требуется установление средней квадратической погрешности характерных точек границ участка в соответствии с требованиями действующего законодательства. Конфигурация и площадь участка не изменяются
:591	59:18:0020201:591	-	край Пермский, г. Добрянка	-	0.04	0.0394287	Местоположение границ обособленного земельного участка, входящего в состав ЕЗП, установлено, требуется установление средней квадратической погрешности характерных точек границ участка в соответствии с требованиями действующего законодательства. Конфигурация и площадь участка не изменяются
:592	59:18:0020201:592	-	край Пермский, г. Добрянка	-	0.04	0.0397949	Местоположение границ обособленного земельного участка, входящего в состав ЕЗП, установлено, требуется установление средней квадратической погрешности характерных точек границ участка в соответствии с требованиями действующего законодательства. Конфигурация и площадь участка не изменяются



Номер земельного участка в соответствии с чертежом межевания	Кадастровый номер	Правовое положение	Адрес (описание местоположения)	Вид разрешенного использования	Площадь по сведениям ЕГРН, кв.м.	Площадь по проекту, кв.м.	Примечание
:593	59:18:0020201:593	-	край Пермский, г. Добрянка	-	0.04	0.0395508	Местоположение границ обособленного земельного участка, входящего в состав ЕЗП, установлено, требуется установление средней квадратической погрешности характерных точек границ участка в соответствии с требованиями действующего законодательства. Конфигурация и площадь участка не изменяются
:594	59:18:0020201:594	-	край Пермский, г. Добрянка	-	0.04	0.0415039	Местоположение границ обособленного земельного участка, входящего в состав ЕЗП, установлено, требуется установление средней квадратической погрешности характерных точек границ участка в соответствии с требованиями действующего законодательства. Конфигурация и площадь участка не изменяются
:595	59:18:0020201:595	-	край Пермский, г. Добрянка	-	0.04	0.039917	Местоположение границ обособленного земельного участка, входящего в состав ЕЗП, установлено, требуется установление средней квадратической погрешности характерных точек границ участка в соответствии с требованиями действующего законодательства. Конфигурация и площадь участка не изменяются
:596	59:18:0020201:596	-	край Пермский, г. Добрянка	-	0.04	0.0394287	Местоположение границ обособленного земельного участка, входящего в состав ЕЗП, установлено, требуется установление средней квадратической погрешности характерных точек границ участка в соответствии с требованиями действующего законодательства.



Номер земельного участка в соответствии с чертежом межевания	Кадастровый номер	Правовое положение	Адрес (описание местоположения)	Вид разрешенного использования	Площадь по сведениям ЕГРН, кв.м.	Площадь по проекту, кв.м.	Примечание
							Конфигурация и площадь участка не изменяются
:597	59:18:0020201:597	-	край Пермский, г. Добрянка	-	0.04	0.0411377	Местоположение границ обособленного земельного участка, входящего в состав ЕЗП, установлено, требуется установление средней квадратической погрешности характерных точек границ участка в соответствии с требованиями действующего законодательства. Конфигурация и площадь участка не изменяются
:598	59:18:0020201:598	-	край Пермский, г. Добрянка	-	0.04	0.0412598	Местоположение границ обособленного земельного участка, входящего в состав ЕЗП, установлено, требуется установление средней квадратической погрешности характерных точек границ участка в соответствии с требованиями действующего законодательства. Конфигурация и площадь участка не изменяются
:599	59:18:0020201:599	-	край Пермский, г. Добрянка	-	0.04	0.0410156	Местоположение границ обособленного земельного участка, входящего в состав ЕЗП, установлено, требуется установление средней квадратической погрешности характерных точек границ участка в соответствии с требованиями действующего законодательства. Конфигурация и площадь участка не изменяются
:600	59:18:0020201:600	-	край Пермский, г. Добрянка	-	0.04	0.0396729	Местоположение границ обособленного земельного участка, входящего в состав ЕЗП, установлено, требуется установление средней квадратической



Номер земельного участка в соответствии с чертежом межевания	Кадастровый номер	Правовое положение	Адрес (описание местоположения)	Вид разрешенного использования	Площадь по сведениям ЕГРН, кв.м.	Площадь по проекту, кв.м.	Примечание
							погрешности характерных точек границ участка в соответствии с требованиями действующего законодательства. Конфигурация и площадь участка не изменяются
:601	59:18:0020201:601	-	край Пермский, г. Добрянка	-	0.04	0.0406494	Местоположение границ обособленного земельного участка, входящего в состав ЕЗП, установлено, требуется установление средней квадратической погрешности характерных точек границ участка в соответствии с требованиями действующего законодательства. Конфигурация и площадь участка не изменяются
:602	59:18:0020201:602	-	край Пермский, г. Добрянка	-	0.04	0.0397949	Местоположение границ обособленного земельного участка, входящего в состав ЕЗП, установлено, требуется установление средней квадратической погрешности характерных точек границ участка в соответствии с требованиями действующего законодательства. Конфигурация и площадь участка не изменяются
:603	59:18:0020201:603	-	край Пермский, г. Добрянка	-	0.04	0.0419922	Местоположение границ обособленного земельного участка, входящего в состав ЕЗП, установлено, требуется установление средней квадратической погрешности характерных точек границ участка в соответствии с требованиями действующего законодательства. Конфигурация и площадь участка не изменяются



Номер земельного участка в соответствии с чертежом межевания	Кадастровый номер	Правовое положение	Адрес (описание местоположения)	Вид разрешенного использования	Площадь по сведениям ЕГРН, кв.м.	Площадь по проекту, кв.м.	Примечание
:604	59:18:0020201:604	-	край Пермский, г. Добрянка	-	0.04	0.0396729	Местоположение границ обособленного земельного участка, входящего в состав ЕЗП, установлено, требуется установление средней квадратической погрешности характерных точек границ участка в соответствии с требованиями действующего законодательства. Конфигурация и площадь участка не изменяются
:605	59:18:0020201:605	-	край Пермский, г. Добрянка	-	0.04	0.0391846	Местоположение границ обособленного земельного участка, входящего в состав ЕЗП, установлено, требуется установление средней квадратической погрешности характерных точек границ участка в соответствии с требованиями действующего законодательства. Конфигурация и площадь участка не изменяются
:606	59:18:0020201:606	-	край Пермский, г. Добрянка	-	0.04	0.0396729	Местоположение границ обособленного земельного участка, входящего в состав ЕЗП, установлено, требуется установление средней квадратической погрешности характерных точек границ участка в соответствии с требованиями действующего законодательства. Конфигурация и площадь участка не изменяются
:609	59:18:0020201:609	-	край Пермский, г. Добрянка	-	0.04	0.0405273	Местоположение границ обособленного земельного участка, входящего в состав ЕЗП, установлено, требуется установление средней квадратической погрешности характерных точек границ участка в соответствии с требованиями действующего законодательства.



Номер земельного участка в соответствии с чертежом межевания	Кадастровый номер	Правовое положение	Адрес (описание местоположения)	Вид разрешенного использования	Площадь по сведениям ЕГРН, кв.м.	Площадь по проекту, кв.м.	Примечание
							Конфигурация и площадь участка не изменяются
:610	59:18:0020201:610	-	край Пермский, г. Добрянка	-	0.04	0.0419922	Местоположение границ обособленного земельного участка, входящего в состав ЕЗП, установлено, требуется установление средней квадратической погрешности характерных точек границ участка в соответствии с требованиями действующего законодательства. Конфигурация и площадь участка не изменяются
:611	59:18:0020201:611	-	край Пермский, г. Добрянка	-	0.04	0.0406494	Местоположение границ обособленного земельного участка, входящего в состав ЕЗП, установлено, требуется установление средней квадратической погрешности характерных точек границ участка в соответствии с требованиями действующего законодательства. Конфигурация и площадь участка не изменяются
:612	59:18:0020201:612	-	край Пермский, г. Добрянка	-	0.04	0.0396729	Местоположение границ обособленного земельного участка, входящего в состав ЕЗП, установлено, требуется установление средней квадратической погрешности характерных точек границ участка в соответствии с требованиями действующего законодательства. Конфигурация и площадь участка не изменяются
:613	59:18:0020201:613	-	край Пермский, г. Добрянка	-	0.04	0.0405273	Местоположение границ обособленного земельного участка, входящего в состав ЕЗП, установлено, требуется установление средней квадратической



Номер земельного участка в соответствии с чертежом межевания	Кадастровый номер	Правовое положение	Адрес (описание местоположения)	Вид разрешенного использования	Площадь по сведениям ЕГРН, кв.м.	Площадь по проекту, кв.м.	Примечание
							погрешности характерных точек границ участка в соответствии с требованиями действующего законодательства. Конфигурация и площадь участка не изменяются
:614	59:18:0020201:614	-	край Пермский, г. Добрянка	-	0.04	0.0396729	Местоположение границ обособленного земельного участка, входящего в состав ЕЗП, установлено, требуется установление средней квадратической погрешности характерных точек границ участка в соответствии с требованиями действующего законодательства. Конфигурация и площадь участка не изменяются
:615	59:18:0020201:615	-	край Пермский, г. Добрянка	-	0.04	0.0402832	Местоположение границ обособленного земельного участка, входящего в состав ЕЗП, установлено, требуется установление средней квадратической погрешности характерных точек границ участка в соответствии с требованиями действующего законодательства. Конфигурация и площадь участка не изменяются
:616	59:18:0020201:616	-	край Пермский, г. Добрянка	-	0.04	0.0407715	Местоположение границ обособленного земельного участка, входящего в состав ЕЗП, установлено, требуется установление средней квадратической погрешности характерных точек границ участка в соответствии с требованиями действующего законодательства. Конфигурация и площадь участка не изменяются





Номер земельного участка в соответствии с чертежом межевания	Кадастровый номер	Правовое положение	Адрес (описание местоположения)	Вид разрешенного использования	Площадь по сведениям ЕГРН, кв.м.	Площадь по проекту, кв.м.	Примечание
:617	59:18:0020201:617	-	край Пермский, г. Добрянка	-	0.04	0.0400391	Местоположение границ обособленного земельного участка, входящего в состав ЕЗП, установлено, требуется установление средней квадратической погрешности характерных точек границ участка в соответствии с требованиями действующего законодательства. Конфигурация и площадь участка не изменяются
:618	59:18:0020201:618	-	край Пермский, г. Добрянка	-	0.04	0.0406494	Местоположение границ обособленного земельного участка, входящего в состав ЕЗП, установлено, требуется установление средней квадратической погрешности характерных точек границ участка в соответствии с требованиями действующего законодательства. Конфигурация и площадь участка не изменяются
:619	59:18:0020201:619	-	край Пермский, г. Добрянка	-	0.04	0.0406494	Местоположение границ обособленного земельного участка, входящего в состав ЕЗП, установлено, требуется установление средней квадратической погрешности характерных точек границ участка в соответствии с требованиями действующего законодательства. Конфигурация и площадь участка не изменяются
:620	59:18:0020201:620	-	край Пермский, г. Добрянка	-	0.04	0.0390625	Местоположение границ обособленного земельного участка, входящего в состав ЕЗП, установлено, требуется установление средней квадратической погрешности характерных точек границ участка в соответствии с требованиями действующего законодательства.



Номер земельного участка в соответствии с чертежом межевания	Кадастровый номер	Правовое положение	Адрес (описание местоположения)	Вид разрешенного использования	Площадь по сведениям ЕГРН, кв.м.	Площадь по проекту, кв.м.	Примечание
							Конфигурация и площадь участка не изменяются
:621	59:18:0020201:621	-	край Пермский, г. Добрянка	-	0.04	0.0419922	Местоположение границ обособленного земельного участка, входящего в состав ЕЗП, установлено, требуется установление средней квадратической погрешности характерных точек границ участка в соответствии с требованиями действующего законодательства. Конфигурация и площадь участка не изменяются
:622	59:18:0020201:622	-	край Пермский, г. Добрянка	-	0.04	0.0386963	Местоположение границ обособленного земельного участка, входящего в состав ЕЗП, установлено, требуется установление средней квадратической погрешности характерных точек границ участка в соответствии с требованиями действующего законодательства. Конфигурация и площадь участка не изменяются
:623	59:18:0020201:623	-	край Пермский, г. Добрянка	-	0.04	0.0391846	Местоположение границ обособленного земельного участка, входящего в состав ЕЗП, установлено, требуется установление средней квадратической погрешности характерных точек границ участка в соответствии с требованиями действующего законодательства. Конфигурация и площадь участка не изменяются
:624	59:18:0020201:624	-	край Пермский, г. Добрянка	-	0.04	0.0407715	Местоположение границ обособленного земельного участка, входящего в состав ЕЗП, установлено, требуется установление средней квадратической



Номер земельного участка в соответствии с чертежом межевания	Кадастровый номер	Правовое положение	Адрес (описание местоположения)	Вид разрешенного использования	Площадь по сведениям ЕГРН, кв.м.	Площадь по проекту, кв.м.	Примечание
							погрешности характерных точек границ участка в соответствии с требованиями действующего законодательства. Конфигурация и площадь участка не изменяются
:625	59:18:0020201:625	-	край Пермский, г. Добрянка	-	0.04	0.0407715	Местоположение границ обособленного земельного участка, входящего в состав ЕЗП, установлено, требуется установление средней квадратической погрешности характерных точек границ участка в соответствии с требованиями действующего законодательства. Конфигурация и площадь участка не изменяются
:626	59:18:0020201:626	-	край Пермский, г. Добрянка	-	0.04	0.0405273	Местоположение границ обособленного земельного участка, входящего в состав ЕЗП, установлено, требуется установление средней квадратической погрешности характерных точек границ участка в соответствии с требованиями действующего законодательства. Конфигурация и площадь участка не изменяются
:627	59:18:0020201:627	-	край Пермский, г. Добрянка	-	0.04	0.0407715	Местоположение границ обособленного земельного участка, входящего в состав ЕЗП, установлено, требуется установление средней квадратической погрешности характерных точек границ участка в соответствии с требованиями действующего законодательства. Конфигурация и площадь участка не изменяются



Номер земельного участка в соответствии с чертежом межевания	Кадастровый номер	Правовое положение	Адрес (описание местоположения)	Вид разрешенного использования	Площадь по сведениям ЕГРН, кв.м.	Площадь по проекту, кв.м.	Примечание
:628	59:18:0020201:628	-	край Пермский, г. Добрянка	-	0.04	0.041748	Местоположение границ обособленного земельного участка, входящего в состав ЕЗП, установлено, требуется установление средней квадратической погрешности характерных точек границ участка в соответствии с требованиями действующего законодательства. Конфигурация и площадь участка не изменяются
:629	59:18:0020201:629	-	край Пермский, г. Добрянка	-	0.04	0.0418701	Местоположение границ обособленного земельного участка, входящего в состав ЕЗП, установлено, требуется установление средней квадратической погрешности характерных точек границ участка в соответствии с требованиями действующего законодательства. Конфигурация и площадь участка не изменяются
:640	59:18:0020201:640	-	край Пермский, г. Добрянка	-	0.04	0.0393066	Местоположение границ обособленного земельного участка, входящего в состав ЕЗП, установлено, требуется установление средней квадратической погрешности характерных точек границ участка в соответствии с требованиями действующего законодательства. Конфигурация и площадь участка не изменяются
:641	59:18:0020201:641	-	край Пермский, г. Добрянка	-	0.04	0.0408936	Местоположение границ обособленного земельного участка, входящего в состав ЕЗП, установлено, требуется установление средней квадратической погрешности характерных точек границ участка в соответствии с требованиями действующего законодательства.



Номер земельного участка в соответствии с чертежом межевания	Кадастровый номер	Правовое положение	Адрес (описание местоположения)	Вид разрешенного использования	Площадь по сведениям ЕГРН, кв.м.	Площадь по проекту, кв.м.	Примечание
							Конфигурация и площадь участка не изменяются
:642	59:18:0020201:642	-	край Пермский, г. Добрянка	-	0.04	0.0404053	Местоположение границ обособленного земельного участка, входящего в состав ЕЗП, установлено, требуется установление средней квадратической погрешности характерных точек границ участка в соответствии с требованиями действующего законодательства. Конфигурация и площадь участка не изменяются
:643	59:18:0020201:643	-	край Пермский, г. Добрянка	-	0.04	0.0415039	Местоположение границ обособленного земельного участка, входящего в состав ЕЗП, установлено, требуется установление средней квадратической погрешности характерных точек границ участка в соответствии с требованиями действующего законодательства. Конфигурация и площадь участка не изменяются
:644	59:18:0020201:644	-	край Пермский, г. Добрянка	-	0.04	0.041748	Местоположение границ обособленного земельного участка, входящего в состав ЕЗП, установлено, требуется установление средней квадратической погрешности характерных точек границ участка в соответствии с требованиями действующего законодательства. Конфигурация и площадь участка не изменяются
:645	59:18:0020201:645	-	край Пермский, г. Добрянка	-	0.04	0.0402832	Местоположение границ обособленного земельного участка, входящего в состав ЕЗП, установлено, требуется установление средней квадратической



Номер земельного участка в соответствии с чертежом межевания	Кадастровый номер	Правовое положение	Адрес (описание местоположения)	Вид разрешенного использования	Площадь по сведениям ЕГРН, кв.м.	Площадь по проекту, кв.м.	Примечание
							погрешности характерных точек границ участка в соответствии с требованиями действующего законодательства. Конфигурация и площадь участка не изменяются
:646	59:18:0020201:646	-	край Пермский, г. Добрянка	-	0.04	0.0394287	Местоположение границ обособленного земельного участка, входящего в состав ЕЗП, установлено, требуется установление средней квадратической погрешности характерных точек границ участка в соответствии с требованиями действующего законодательства. Конфигурация и площадь участка не изменяются
:647	59:18:0020201:647	-	край Пермский, г. Добрянка	-	0.04	0.0400391	Местоположение границ обособленного земельного участка, входящего в состав ЕЗП, установлено, требуется установление средней квадратической погрешности характерных точек границ участка в соответствии с требованиями действующего законодательства. Конфигурация и площадь участка не изменяются
:648	59:18:0020201:648	-	край Пермский, г. Добрянка	-	0.04	0.041626	Местоположение границ обособленного земельного участка, входящего в состав ЕЗП, установлено, требуется установление средней квадратической погрешности характерных точек границ участка в соответствии с требованиями действующего законодательства. Конфигурация и площадь участка не изменяются



Номер земельного участка в соответствии с чертежом межевания	Кадастровый номер	Правовое положение	Адрес (описание местоположения)	Вид разрешенного использования	Площадь по сведениям ЕГРН, кв.м.	Площадь по проекту, кв.м.	Примечание
:649	59:18:0020201:649	-	край Пермский, г. Добрянка	-	0.04	0.0400391	Местоположение границ обособленного земельного участка, входящего в состав ЕЗП, установлено, требуется установление средней квадратической погрешности характерных точек границ участка в соответствии с требованиями действующего законодательства. Конфигурация и площадь участка не изменяются
:650	59:18:0020201:650	-	край Пермский, г. Добрянка	-	0.04	0.0412598	Местоположение границ обособленного земельного участка, входящего в состав ЕЗП, установлено, требуется установление средней квадратической погрешности характерных точек границ участка в соответствии с требованиями действующего законодательства. Конфигурация и площадь участка не изменяются
:651	59:18:0020201:651	-	край Пермский, г. Добрянка	-	0.16	0.164063	Местоположение границ обособленного земельного участка, входящего в состав ЕЗП, установлено, требуется установление средней квадратической погрешности характерных точек границ участка в соответствии с требованиями действующего законодательства. Конфигурация и площадь участка не изменяются
:652	59:18:0020201:652	-	край Пермский, г. Добрянка	-	0.16	0.165894	Местоположение границ обособленного земельного участка, входящего в состав ЕЗП, установлено, требуется установление средней квадратической погрешности характерных точек границ участка в соответствии с требованиями действующего законодательства.



Номер земельного участка в соответствии с чертежом межевания	Кадастровый номер	Правовое положение	Адрес (описание местоположения)	Вид разрешенного использования	Площадь по сведениям ЕГРН, кв.м.	Площадь по проекту, кв.м.	Примечание
							Конфигурация и площадь участка не изменяются
:653	59:18:0020201:653	-	край Пермский, г. Добрянка	-	0.16	0.168213	Местоположение границ обособленного земельного участка, входящего в состав ЕЗП, установлено, требуется установление средней квадратической погрешности характерных точек границ участка в соответствии с требованиями действующего законодательства. Конфигурация и площадь участка не изменяются
:654	59:18:0020201:654	-	край Пермский, г. Добрянка	-	0.16	0.167969	Местоположение границ обособленного земельного участка, входящего в состав ЕЗП, установлено, требуется установление средней квадратической погрешности характерных точек границ участка в соответствии с требованиями действующего законодательства. Конфигурация и площадь участка не изменяются
:655	59:18:0020201:655	-	край Пермский, г. Добрянка	-	0.16	0.166138	Местоположение границ обособленного земельного участка, входящего в состав ЕЗП, установлено, требуется установление средней квадратической погрешности характерных точек границ участка в соответствии с требованиями действующего законодательства. Конфигурация и площадь участка не изменяются
:656	59:18:0020201:656	-	край Пермский, г. Добрянка	-	0.16	0.168213	Местоположение границ обособленного земельного участка, входящего в состав ЕЗП, установлено, требуется установление средней квадратической





Номер земельного участка в соответствии с чертежом межевания	Кадастровый номер	Правовое положение	Адрес (описание местоположения)	Вид разрешенного использования	Площадь по сведениям ЕГРН, кв.м.	Площадь по проекту, кв.м.	Примечание
							погрешности характерных точек границ участка в соответствии с требованиями действующего законодательства. Конфигурация и площадь участка не изменяются
:657	59:18:0020201:657	-	край Пермский, г. Добрянка	-	0.16	0.165894	Местоположение границ обособленного земельного участка, входящего в состав ЕЗП, установлено, требуется установление средней квадратической погрешности характерных точек границ участка в соответствии с требованиями действующего законодательства. Конфигурация и площадь участка не изменяются
:658	59:18:0020201:658	-	край Пермский, г. Добрянка	-	0.16	0.166138	Местоположение границ обособленного земельного участка, входящего в состав ЕЗП, установлено, требуется установление средней квадратической погрешности характерных точек границ участка в соответствии с требованиями действующего законодательства. Конфигурация и площадь участка не изменяются
:659	59:18:0020201:659	-	край Пермский, г. Добрянка	-	0.04	0.0410156	Местоположение границ обособленного земельного участка, входящего в состав ЕЗП, установлено, требуется установление средней квадратической погрешности характерных точек границ участка в соответствии с требованиями действующего законодательства. Конфигурация и площадь участка не изменяются



Номер земельного участка в соответствии с чертежом межевания	Кадастровый номер	Правовое положение	Адрес (описание местоположения)	Вид разрешенного использования	Площадь по сведениям ЕГРН, кв.м.	Площадь по проекту, кв.м.	Примечание
:660	59:18:0020201:660	-	край Пермский, г. Добрянка	-	0.06	0.0622559	Местоположение границ обособленного земельного участка, входящего в состав ЕЗП, установлено, требуется установление средней квадратической погрешности характерных точек границ участка в соответствии с требованиями действующего законодательства. Конфигурация и площадь участка не изменяются
:661	59:18:0020201:661	-	край Пермский, г. Добрянка	-	0.06	0.0649414	Местоположение границ обособленного земельного участка, входящего в состав ЕЗП, установлено, требуется установление средней квадратической погрешности характерных точек границ участка в соответствии с требованиями действующего законодательства. Конфигурация и площадь участка не изменяются
:662	59:18:0020201:662	-	край Пермский, г. Добрянка	-	0.06	0.0651855	Местоположение границ обособленного земельного участка, входящего в состав ЕЗП, установлено, требуется установление средней квадратической погрешности характерных точек границ участка в соответствии с требованиями действующего законодательства. Конфигурация и площадь участка не изменяются
:663	59:18:0020201:663	-	край Пермский, г. Добрянка	-	0.06	0.067627	Местоположение границ обособленного земельного участка, входящего в состав ЕЗП, установлено, требуется установление средней квадратической погрешности характерных точек границ участка в соответствии с требованиями действующего законодательства.



Номер земельного участка в соответствии с чертежом межевания	Кадастровый номер	Правовое положение	Адрес (описание местоположения)	Вид разрешенного использования	Площадь по сведениям ЕГРН, кв.м.	Площадь по проекту, кв.м.	Примечание
							Конфигурация и площадь участка не изменяются
:664	59:18:0020201:664	-	край Пермский, г. Добрянка	-	0.06	0.067627	Местоположение границ обособленного земельного участка, входящего в состав ЕЗП, установлено, требуется установление средней квадратической погрешности характерных точек границ участка в соответствии с требованиями действующего законодательства. Конфигурация и площадь участка не изменяются
:665	59:18:0020201:665	-	край Пермский, г. Добрянка	-	0.06	0.067627	Местоположение границ обособленного земельного участка, входящего в состав ЕЗП, установлено, требуется установление средней квадратической погрешности характерных точек границ участка в соответствии с требованиями действующего законодательства. Конфигурация и площадь участка не изменяются
:666	59:18:0020201:666	-	край Пермский, г. Добрянка	-	0.06	0.0673828	Местоположение границ обособленного земельного участка, входящего в состав ЕЗП, установлено, требуется установление средней квадратической погрешности характерных точек границ участка в соответствии с требованиями действующего законодательства. Конфигурация и площадь участка не изменяются
:667	59:18:0020201:667	-	край Пермский, г. Добрянка	-	0.06	0.067627	Местоположение границ обособленного земельного участка, входящего в состав ЕЗП, установлено, требуется установление средней квадратической



Номер земельного участка в соответствии с чертежом межевания	Кадастровый номер	Правовое положение	Адрес (описание местоположения)	Вид разрешенного использования	Площадь по сведениям ЕГРН, кв.м.	Площадь по проекту, кв.м.	Примечание
							погрешности характерных точек границ участка в соответствии с требованиями действующего законодательства. Конфигурация и площадь участка не изменяются
:668	59:18:0020201:668	-	край Пермский, г. Добрянка	-	0.06	0.0649414	Местоположение границ обособленного земельного участка, входящего в состав ЕЗП, установлено, требуется установление средней квадратической погрешности характерных точек границ участка в соответствии с требованиями действующего законодательства. Конфигурация и площадь участка не изменяются
:669	59:18:0020201:669	-	край Пермский, г. Добрянка	-	0.04	0.0384521	Местоположение границ обособленного земельного участка, входящего в состав ЕЗП, установлено, требуется установление средней квадратической погрешности характерных точек границ участка в соответствии с требованиями действующего законодательства. Конфигурация и площадь участка не изменяются
:670	59:18:0020201:670	-	край Пермский, г. Добрянка	-	0.04	0.0395508	Местоположение границ обособленного земельного участка, входящего в состав ЕЗП, установлено, требуется установление средней квадратической погрешности характерных точек границ участка в соответствии с требованиями действующего законодательства. Конфигурация и площадь участка не изменяются



Номер земельного участка в соответствии с чертежом межевания	Кадастровый номер	Правовое положение	Адрес (описание местоположения)	Вид разрешенного использования	Площадь по сведениям ЕГРН, кв.м.	Площадь по проекту, кв.м.	Примечание
:671	59:18:0020201:671	-	край Пермский, г. Добрянка	-	0.04	0.0401611	Местоположение границ обособленного земельного участка, входящего в состав ЕЗП, установлено, требуется установление средней квадратической погрешности характерных точек границ участка в соответствии с требованиями действующего законодательства. Конфигурация и площадь участка не изменяются
:672	59:18:0020201:672	-	край Пермский, г. Добрянка	-	0.04	0.0407715	Местоположение границ обособленного земельного участка, входящего в состав ЕЗП, установлено, требуется установление средней квадратической погрешности характерных точек границ участка в соответствии с требованиями действующего законодательства. Конфигурация и площадь участка не изменяются
:673	59:18:0020201:673	-	край Пермский, г. Добрянка	-	0.04	0.041626	Местоположение границ обособленного земельного участка, входящего в состав ЕЗП, установлено, требуется установление средней квадратической погрешности характерных точек границ участка в соответствии с требованиями действующего законодательства. Конфигурация и площадь участка не изменяются
:674	59:18:0020201:674	-	край Пермский, г. Добрянка	-	0.04	0.0405273	Местоположение границ обособленного земельного участка, входящего в состав ЕЗП, установлено, требуется установление средней квадратической погрешности характерных точек границ участка в соответствии с требованиями действующего законодательства.



Номер земельного участка в соответствии с чертежом межевания	Кадастровый номер	Правовое положение	Адрес (описание местоположения)	Вид разрешенного использования	Площадь по сведениям ЕГРН, кв.м.	Площадь по проекту, кв.м.	Примечание
							Конфигурация и площадь участка не изменяются
:675	59:18:0020201:675	-	край Пермский, г. Добрянка	-	0.04	0.0394287	Местоположение границ обособленного земельного участка, входящего в состав ЕЗП, установлено, требуется установление средней квадратической погрешности характерных точек границ участка в соответствии с требованиями действующего законодательства. Конфигурация и площадь участка не изменяются
:676	59:18:0020201:676	-	край Пермский, г. Добрянка	-	0.04	0.041748	Местоположение границ обособленного земельного участка, входящего в состав ЕЗП, установлено, требуется установление средней квадратической погрешности характерных точек границ участка в соответствии с требованиями действующего законодательства. Конфигурация и площадь участка не изменяются
:677	59:18:0020201:677	-	край Пермский, г. Добрянка	-	0.04	0.0394287	Местоположение границ обособленного земельного участка, входящего в состав ЕЗП, установлено, требуется установление средней квадратической погрешности характерных точек границ участка в соответствии с требованиями действующего законодательства. Конфигурация и площадь участка не изменяются
:678	59:18:0020201:678	-	край Пермский, г. Добрянка	-	0.04	0.0410156	Местоположение границ обособленного земельного участка, входящего в состав ЕЗП, установлено, требуется установление средней квадратической



Номер земельного участка в соответствии с чертежом межевания	Кадастровый номер	Правовое положение	Адрес (описание местоположения)	Вид разрешенного использования	Площадь по сведениям ЕГРН, кв.м.	Площадь по проекту, кв.м.	Примечание
							погрешности характерных точек границ участка в соответствии с требованиями действующего законодательства. Конфигурация и площадь участка не изменяются
:679	59:18:0020201:679	-	край Пермский, г. Добрянка	-	0.04	0.0402832	Местоположение границ обособленного земельного участка, входящего в состав ЕЗП, установлено, требуется установление средней квадратической погрешности характерных точек границ участка в соответствии с требованиями действующего законодательства. Конфигурация и площадь участка не изменяются
:680	59:18:0020201:680	-	край Пермский, г. Добрянка	-	0.04	0.0393066	Местоположение границ обособленного земельного участка, входящего в состав ЕЗП, установлено, требуется установление средней квадратической погрешности характерных точек границ участка в соответствии с требованиями действующего законодательства. Конфигурация и площадь участка не изменяются
:681	59:18:0020201:681	-	край Пермский, г. Добрянка	-	0.04	0.0397949	Местоположение границ обособленного земельного участка, входящего в состав ЕЗП, установлено, требуется установление средней квадратической погрешности характерных точек границ участка в соответствии с требованиями действующего законодательства. Конфигурация и площадь участка не изменяются



Номер земельного участка в соответствии с чертежом межевания	Кадастровый номер	Правовое положение	Адрес (описание местоположения)	Вид разрешенного использования	Площадь по сведениям ЕГРН, кв.м.	Площадь по проекту, кв.м.	Примечание
:682	59:18:0020201:682	-	край Пермский, г. Добрянка	-	0.04	0.0410156	Местоположение границ обособленного земельного участка, входящего в состав ЕЗП, установлено, требуется установление средней квадратической погрешности характерных точек границ участка в соответствии с требованиями действующего законодательства. Конфигурация и площадь участка не изменяются
:683	59:18:0020201:683	-	край Пермский, г. Добрянка	-	0.04	0.0412598	Местоположение границ обособленного земельного участка, входящего в состав ЕЗП, установлено, требуется установление средней квадратической погрешности характерных точек границ участка в соответствии с требованиями действующего законодательства. Конфигурация и площадь участка не изменяются
:684	59:18:0020201:684	-	край Пермский, г. Добрянка	-	0.04	0.039917	Местоположение границ обособленного земельного участка, входящего в состав ЕЗП, установлено, требуется установление средней квадратической погрешности характерных точек границ участка в соответствии с требованиями действующего законодательства. Конфигурация и площадь участка не изменяются
:685	59:18:0020201:685	-	край Пермский, г. Добрянка	-	0.04	0.0413818	Местоположение границ обособленного земельного участка, входящего в состав ЕЗП, установлено, требуется установление средней квадратической погрешности характерных точек границ участка в соответствии с требованиями действующего законодательства.





Номер земельного участка в соответствии с чертежом межевания	Кадастровый номер	Правовое положение	Адрес (описание местоположения)	Вид разрешенного использования	Площадь по сведениям ЕГРН, кв.м.	Площадь по проекту, кв.м.	Примечание
							Конфигурация и площадь участка не изменяются
:686	59:18:0020201:686	-	край Пермский, г. Добрянка	-	0.04	0.0400391	Местоположение границ обособленного земельного участка, входящего в состав ЕЗП, установлено, требуется установление средней квадратической погрешности характерных точек границ участка в соответствии с требованиями действующего законодательства. Конфигурация и площадь участка не изменяются
:687	59:18:0020201:687	-	край Пермский, г. Добрянка	-	0.04	0.0400391	Местоположение границ обособленного земельного участка, входящего в состав ЕЗП, установлено, требуется установление средней квадратической погрешности характерных точек границ участка в соответствии с требованиями действующего законодательства. Конфигурация и площадь участка не изменяются
:688	59:18:0020201:688	-	край Пермский, г. Добрянка	-	0.04	0.0408936	Местоположение границ обособленного земельного участка, входящего в состав ЕЗП, установлено, требуется установление средней квадратической погрешности характерных точек границ участка в соответствии с требованиями действующего законодательства. Конфигурация и площадь участка не изменяются
:689	59:18:0020201:689	-	край Пермский, г. Добрянка	-	0.04	0.0397949	Местоположение границ обособленного земельного участка, входящего в состав ЕЗП, установлено, требуется установление средней квадратической



Номер земельного участка в соответствии с чертежом межевания	Кадастровый номер	Правовое положение	Адрес (описание местоположения)	Вид разрешенного использования	Площадь по сведениям ЕГРН, кв.м.	Площадь по проекту, кв.м.	Примечание
							погрешности характерных точек границ участка в соответствии с требованиями действующего законодательства. Конфигурация и площадь участка не изменяются
:690	59:18:0020201:690	-	край Пермский, г. Добрянка	-	0.04	0.0397949	Местоположение границ обособленного земельного участка, входящего в состав ЕЗП, установлено, требуется установление средней квадратической погрешности характерных точек границ участка в соответствии с требованиями действующего законодательства. Конфигурация и площадь участка не изменяются
:691	59:18:0020201:691	-	край Пермский, г. Добрянка	-	0.04	0.0407715	Местоположение границ обособленного земельного участка, входящего в состав ЕЗП, установлено, требуется установление средней квадратической погрешности характерных точек границ участка в соответствии с требованиями действующего законодательства. Конфигурация и площадь участка не изменяются
:692	59:18:0020201:692	-	край Пермский, г. Добрянка	-	0.04	0.0391846	Местоположение границ обособленного земельного участка, входящего в состав ЕЗП, установлено, требуется установление средней квадратической погрешности характерных точек границ участка в соответствии с требованиями действующего законодательства. Конфигурация и площадь участка не изменяются



Номер земельного участка в соответствии с чертежом межевания	Кадастровый номер	Правовое положение	Адрес (описание местоположения)	Вид разрешенного использования	Площадь по сведениям ЕГРН, кв.м.	Площадь по проекту, кв.м.	Примечание
:693	59:18:0020201:693	-	край Пермский, г. Добрянка	-	0.04	0.0401611	Местоположение границ обособленного земельного участка, входящего в состав ЕЗП, установлено, требуется установление средней квадратической погрешности характерных точек границ участка в соответствии с требованиями действующего законодательства. Конфигурация и площадь участка не изменяются
:694	59:18:0020201:694	-	край Пермский, г. Добрянка	-	0.04	0.0391846	Местоположение границ обособленного земельного участка, входящего в состав ЕЗП, установлено, требуется установление средней квадратической погрешности характерных точек границ участка в соответствии с требованиями действующего законодательства. Конфигурация и площадь участка не изменяются
:695	59:18:0020201:695	-	край Пермский, г. Добрянка	-	0.04	0.0393066	Местоположение границ обособленного земельного участка, входящего в состав ЕЗП, установлено, требуется установление средней квадратической погрешности характерных точек границ участка в соответствии с требованиями действующего законодательства. Конфигурация и площадь участка не изменяются
:696	59:18:0020201:696	-	край Пермский, г. Добрянка	-	0.04	0.0393066	Местоположение границ обособленного земельного участка, входящего в состав ЕЗП, установлено, требуется установление средней квадратической погрешности характерных точек границ участка в соответствии с требованиями действующего законодательства.



Номер земельного участка в соответствии с чертежом межевания	Кадастровый номер	Правовое положение	Адрес (описание местоположения)	Вид разрешенного использования	Площадь по сведениям ЕГРН, кв.м.	Площадь по проекту, кв.м.	Примечание
							Конфигурация и площадь участка не изменяются
:697	59:18:0020201:697	-	край Пермский, г. Добрянка	-	0.04	0.0411377	Местоположение границ обособленного земельного участка, входящего в состав ЕЗП, установлено, требуется установление средней квадратической погрешности характерных точек границ участка в соответствии с требованиями действующего законодательства. Конфигурация и площадь участка не изменяются
:698	59:18:0020201:698	-	край Пермский, г. Добрянка	-	0.06	0.0625	Местоположение границ обособленного земельного участка, входящего в состав ЕЗП, установлено, требуется установление средней квадратической погрешности характерных точек границ участка в соответствии с требованиями действующего законодательства. Конфигурация и площадь участка не изменяются
:699	59:18:0020201:699	-	край Пермский, г. Добрянка	-	0.04	0.0415039	Местоположение границ обособленного земельного участка, входящего в состав ЕЗП, установлено, требуется установление средней квадратической погрешности характерных точек границ участка в соответствии с требованиями действующего законодательства. Конфигурация и площадь участка не изменяются
:70	59:18:0020201:70	-	край Пермский, г. Добрянка	-	0.04	0.0408936	Местоположение границ обособленного земельного участка, входящего в состав ЕЗП, установлено, требуется установление средней квадратической



Номер земельного участка в соответствии с чертежом межевания	Кадастровый номер	Правовое положение	Адрес (описание местоположения)	Вид разрешенного использования	Площадь по сведениям ЕГРН, кв.м.	Площадь по проекту, кв.м.	Примечание
							погрешности характерных точек границ участка в соответствии с требованиями действующего законодательства. Конфигурация и площадь участка не изменяются
:700	59:18:0020201:700	-	край Пермский, г. Добрянка	-	0.04	0.0401611	Местоположение границ обособленного земельного участка, входящего в состав ЕЗП, установлено, требуется установление средней квадратической погрешности характерных точек границ участка в соответствии с требованиями действующего законодательства. Конфигурация и площадь участка не изменяются
:701	59:18:0020201:701	-	край Пермский, г. Добрянка	-	0.04	0.0402832	Местоположение границ обособленного земельного участка, входящего в состав ЕЗП, установлено, требуется установление средней квадратической погрешности характерных точек границ участка в соответствии с требованиями действующего законодательства. Конфигурация и площадь участка не изменяются
:702	59:18:0020201:702	-	край Пермский, г. Добрянка	-	0.04	0.0421143	Местоположение границ обособленного земельного участка, входящего в состав ЕЗП, установлено, требуется установление средней квадратической погрешности характерных точек границ участка в соответствии с требованиями действующего законодательства. Конфигурация и площадь участка не изменяются



Номер земельного участка в соответствии с чертежом межевания	Кадастровый номер	Правовое положение	Адрес (описание местоположения)	Вид разрешенного использования	Площадь по сведениям ЕГРН, кв.м.	Площадь по проекту, кв.м.	Примечание
:703	59:18:0020201:703	-	край Пермский, г. Добрянка	-	0.04	0.0411377	Местоположение границ обособленного земельного участка, входящего в состав ЕЗП, установлено, требуется установление средней квадратической погрешности характерных точек границ участка в соответствии с требованиями действующего законодательства. Конфигурация и площадь участка не изменяются
:704	59:18:0020201:704	-	край Пермский, г. Добрянка	-	0.04	0.0410156	Местоположение границ обособленного земельного участка, входящего в состав ЕЗП, установлено, требуется установление средней квадратической погрешности характерных точек границ участка в соответствии с требованиями действующего законодательства. Конфигурация и площадь участка не изменяются
:705	59:18:0020201:705	-	край Пермский, г. Добрянка	-	0.04	0.0395508	Местоположение границ обособленного земельного участка, входящего в состав ЕЗП, установлено, требуется установление средней квадратической погрешности характерных точек границ участка в соответствии с требованиями действующего законодательства. Конфигурация и площадь участка не изменяются
:706	59:18:0020201:706	-	край Пермский, г. Добрянка	-	0.04	0.0412598	Местоположение границ обособленного земельного участка, входящего в состав ЕЗП, установлено, требуется установление средней квадратической погрешности характерных точек границ участка в соответствии с требованиями действующего законодательства.



Номер земельного участка в соответствии с чертежом межевания	Кадастровый номер	Правовое положение	Адрес (описание местоположения)	Вид разрешенного использования	Площадь по сведениям ЕГРН, кв.м.	Площадь по проекту, кв.м.	Примечание
							Конфигурация и площадь участка не изменяются
:707	59:18:0020201:707	-	край Пермский, г. Добрянка	-	0.04	0.0410156	Местоположение границ обособленного земельного участка, входящего в состав ЕЗП, установлено, требуется установление средней квадратической погрешности характерных точек границ участка в соответствии с требованиями действующего законодательства. Конфигурация и площадь участка не изменяются
:708	59:18:0020201:708	-	край Пермский, г. Добрянка	-	0.04	0.039917	Местоположение границ обособленного земельного участка, входящего в состав ЕЗП, установлено, требуется установление средней квадратической погрешности характерных точек границ участка в соответствии с требованиями действующего законодательства. Конфигурация и площадь участка не изменяются
:709	59:18:0020201:709	-	край Пермский, г. Добрянка	-	0.04	0.0396729	Местоположение границ обособленного земельного участка, входящего в состав ЕЗП, установлено, требуется установление средней квадратической погрешности характерных точек границ участка в соответствии с требованиями действующего законодательства. Конфигурация и площадь участка не изменяются
:710	59:18:0020201:710	-	край Пермский, г. Добрянка	-	0.06	0.0625	Местоположение границ обособленного земельного участка, входящего в состав ЕЗП, установлено, требуется установление средней квадратической



Номер земельного участка в соответствии с чертежом межевания	Кадастровый номер	Правовое положение	Адрес (описание местоположения)	Вид разрешенного использования	Площадь по сведениям ЕГРН, кв.м.	Площадь по проекту, кв.м.	Примечание
							погрешности характерных точек границ участка в соответствии с требованиями действующего законодательства. Конфигурация и площадь участка не изменяются
:711	59:18:0020201:711	-	край Пермский, г. Добрянка	-	0.04	0.0401611	Местоположение границ обособленного земельного участка, входящего в состав ЕЗП, установлено, требуется установление средней квадратической погрешности характерных точек границ участка в соответствии с требованиями действующего законодательства. Конфигурация и площадь участка не изменяются
:712	59:18:0020201:712	-	край Пермский, г. Добрянка	-	0.04	0.0402832	Местоположение границ обособленного земельного участка, входящего в состав ЕЗП, установлено, требуется установление средней квадратической погрешности характерных точек границ участка в соответствии с требованиями действующего законодательства. Конфигурация и площадь участка не изменяются
:714	59:18:0020201:714	-	край Пермский, г. Добрянка	-	0.04	-	земельный участок находится за пределами кадастрового квартала 59:18:0020201
:715	59:18:0020201:715	-	край Пермский, г. Добрянка	-	0.04	0.0389404	Местоположение границ обособленного земельного участка, входящего в состав ЕЗП, установлено, требуется установление средней квадратической погрешности характерных точек границ участка в соответствии с требованиями действующего законодательства.





Номер земельного участка в соответствии с чертежом межевания	Кадастровый номер	Правовое положение	Адрес (описание местоположения)	Вид разрешенного использования	Площадь по сведениям ЕГРН, кв.м.	Площадь по проекту, кв.м.	Примечание
							Конфигурация и площадь участка не изменяются
:716	59:18:0020201:716	-	край Пермский, г. Добрянка	-	0.04	0.0401611	Местоположение границ обособленного земельного участка, входящего в состав ЕЗП, установлено, требуется установление средней квадратической погрешности характерных точек границ участка в соответствии с требованиями действующего законодательства. Конфигурация и площадь участка не изменяются
:717	59:18:0020201:717	-	край Пермский, г. Добрянка	-	0.04	0.0393066	Местоположение границ обособленного земельного участка, входящего в состав ЕЗП, установлено, требуется установление средней квадратической погрешности характерных точек границ участка в соответствии с требованиями действующего законодательства. Конфигурация и площадь участка не изменяются
:718	59:18:0020201:718	-	край Пермский, г. Добрянка	-	0.04	0.0405273	Местоположение границ обособленного земельного участка, входящего в состав ЕЗП, установлено, требуется установление средней квадратической погрешности характерных точек границ участка в соответствии с требованиями действующего законодательства. Конфигурация и площадь участка не изменяются
:719	59:18:0020201:719	-	край Пермский, г. Добрянка	-	0.04	0.0412598	Местоположение границ обособленного земельного участка, входящего в состав ЕЗП, установлено, требуется установление средней квадратической



Номер земельного участка в соответствии с чертежом межевания	Кадастровый номер	Правовое положение	Адрес (описание местоположения)	Вид разрешенного использования	Площадь по сведениям ЕГРН, кв.м.	Площадь по проекту, кв.м.	Примечание
							погрешности характерных точек границ участка в соответствии с требованиями действующего законодательства. Конфигурация и площадь участка не изменяются
:720	59:18:0020201:720	-	край Пермский, г. Добрянка	-	0.04	0.0410156	Местоположение границ обособленного земельного участка, входящего в состав ЕЗП, установлено, требуется установление средней квадратической погрешности характерных точек границ участка в соответствии с требованиями действующего законодательства. Конфигурация и площадь участка не изменяются
:721	59:18:0020201:721	-	край Пермский, г. Добрянка	-	0.04	0.0391846	Местоположение границ обособленного земельного участка, входящего в состав ЕЗП, установлено, требуется установление средней квадратической погрешности характерных точек границ участка в соответствии с требованиями действующего законодательства. Конфигурация и площадь участка не изменяются
:722	59:18:0020201:722	-	край Пермский, г. Добрянка	-	0.04	0.0401611	Местоположение границ обособленного земельного участка, входящего в состав ЕЗП, установлено, требуется установление средней квадратической погрешности характерных точек границ участка в соответствии с требованиями действующего законодательства. Конфигурация и площадь участка не изменяются



Номер земельного участка в соответствии с чертежом межевания	Кадастровый номер	Правовое положение	Адрес (описание местоположения)	Вид разрешенного использования	Площадь по сведениям ЕГРН, кв.м.	Площадь по проекту, кв.м.	Примечание
:723	59:18:0020201:723	-	край Пермский, г. Добрянка	-	0.04	0.0410156	Местоположение границ обособленного земельного участка, входящего в состав ЕЗП, установлено, требуется установление средней квадратической погрешности характерных точек границ участка в соответствии с требованиями действующего законодательства. Конфигурация и площадь участка не изменяются
:724	59:18:0020201:724	-	край Пермский, г. Добрянка	-	0.04	0.0410156	Местоположение границ обособленного земельного участка, входящего в состав ЕЗП, установлено, требуется установление средней квадратической погрешности характерных точек границ участка в соответствии с требованиями действующего законодательства. Конфигурация и площадь участка не изменяются
:725	59:18:0020201:725	-	край Пермский, г. Добрянка	-	0.04	0.0410156	Местоположение границ обособленного земельного участка, входящего в состав ЕЗП, установлено, требуется установление средней квадратической погрешности характерных точек границ участка в соответствии с требованиями действующего законодательства. Конфигурация и площадь участка не изменяются
:726	59:18:0020201:726	-	край Пермский, г. Добрянка	-	0.04	0.0411377	Местоположение границ обособленного земельного участка, входящего в состав ЕЗП, установлено, требуется установление средней квадратической погрешности характерных точек границ участка в соответствии с требованиями действующего законодательства.



Номер земельного участка в соответствии с чертежом межевания	Кадастровый номер	Правовое положение	Адрес (описание местоположения)	Вид разрешенного использования	Площадь по сведениям ЕГРН, кв.м.	Площадь по проекту, кв.м.	Примечание
							Конфигурация и площадь участка не изменяются
:727	59:18:0020201:727	-	край Пермский, г. Добрянка	-	0.04	0.0410156	Местоположение границ обособленного земельного участка, входящего в состав ЕЗП, установлено, требуется установление средней квадратической погрешности характерных точек границ участка в соответствии с требованиями действующего законодательства. Конфигурация и площадь участка не изменяются
:728	59:18:0020201:728	-	край Пермский, г. Добрянка	-	0.04	0.0391846	Местоположение границ обособленного земельного участка, входящего в состав ЕЗП, установлено, требуется установление средней квадратической погрешности характерных точек границ участка в соответствии с требованиями действующего законодательства. Конфигурация и площадь участка не изменяются
:729	59:18:0020201:729	-	край Пермский, г. Добрянка	-	0.1	0.103027	Местоположение границ обособленного земельного участка, входящего в состав ЕЗП, установлено, требуется установление средней квадратической погрешности характерных точек границ участка в соответствии с требованиями действующего законодательства. Конфигурация и площадь участка не изменяются
:730	59:18:0020201:730	-	край Пермский, г. Добрянка	-	0.08	0.0827637	Местоположение границ обособленного земельного участка, входящего в состав ЕЗП, установлено, требуется установление средней квадратической



Номер земельного участка в соответствии с чертежом межевания	Кадастровый номер	Правовое положение	Адрес (описание местоположения)	Вид разрешенного использования	Площадь по сведениям ЕГРН, кв.м.	Площадь по проекту, кв.м.	Примечание
							погрешности характерных точек границ участка в соответствии с требованиями действующего законодательства. Конфигурация и площадь участка не изменяются
:731	59:18:0020201:731	-	край Пермский, г. Добрянка	-	0.04	0.0402832	Местоположение границ обособленного земельного участка, входящего в состав ЕЗП, установлено, требуется установление средней квадратической погрешности характерных точек границ участка в соответствии с требованиями действующего законодательства. Конфигурация и площадь участка не изменяются
:732	59:18:0020201:732	-	край Пермский, г. Добрянка	-	0.04	0.0385742	Местоположение границ обособленного земельного участка, входящего в состав ЕЗП, установлено, требуется установление средней квадратической погрешности характерных точек границ участка в соответствии с требованиями действующего законодательства. Конфигурация и площадь участка не изменяются
:733	59:18:0020201:733	-	край Пермский, г. Добрянка	-	0.04	0.0406494	Местоположение границ обособленного земельного участка, входящего в состав ЕЗП, установлено, требуется установление средней квадратической погрешности характерных точек границ участка в соответствии с требованиями действующего законодательства. Конфигурация и площадь участка не изменяются



Номер земельного участка в соответствии с чертежом межевания	Кадастровый номер	Правовое положение	Адрес (описание местоположения)	Вид разрешенного использования	Площадь по сведениям ЕГРН, кв.м.	Площадь по проекту, кв.м.	Примечание
:734	59:18:0020201:734	-	край Пермский, г. Добрянка	-	0.04	0.0407715	Местоположение границ обособленного земельного участка, входящего в состав ЕЗП, установлено, требуется установление средней квадратической погрешности характерных точек границ участка в соответствии с требованиями действующего законодательства. Конфигурация и площадь участка не изменяются
:735	59:18:0020201:735	-	край Пермский, г. Добрянка	-	0.04	0.0406494	Местоположение границ обособленного земельного участка, входящего в состав ЕЗП, установлено, требуется установление средней квадратической погрешности характерных точек границ участка в соответствии с требованиями действующего законодательства. Конфигурация и площадь участка не изменяются
:736	59:18:0020201:736	-	край Пермский, г. Добрянка	-	0.04	0.0410156	Местоположение границ обособленного земельного участка, входящего в состав ЕЗП, установлено, требуется установление средней квадратической погрешности характерных точек границ участка в соответствии с требованиями действующего законодательства. Конфигурация и площадь участка не изменяются
:737	59:18:0020201:737	-	край Пермский, г. Добрянка	-	0.04	0.0406494	Местоположение границ обособленного земельного участка, входящего в состав ЕЗП, установлено, требуется установление средней квадратической погрешности характерных точек границ участка в соответствии с требованиями действующего законодательства.



Номер земельного участка в соответствии с чертежом межевания	Кадастровый номер	Правовое положение	Адрес (описание местоположения)	Вид разрешенного использования	Площадь по сведениям ЕГРН, кв.м.	Площадь по проекту, кв.м.	Примечание
							Конфигурация и площадь участка не изменяются
:738	59:18:0020201:738	-	край Пермский, г. Добрянка	-	0.04	0.0390625	Местоположение границ обособленного земельного участка, входящего в состав ЕЗП, установлено, требуется установление средней квадратической погрешности характерных точек границ участка в соответствии с требованиями действующего законодательства. Конфигурация и площадь участка не изменяются
:739	59:18:0020201:739	-	край Пермский, г. Добрянка	-	0.04	0.0406494	Местоположение границ обособленного земельного участка, входящего в состав ЕЗП, установлено, требуется установление средней квадратической погрешности характерных точек границ участка в соответствии с требованиями действующего законодательства. Конфигурация и площадь участка не изменяются
:740	59:18:0020201:740	-	край Пермский, г. Добрянка	-	0.04	0.038208	Местоположение границ обособленного земельного участка, входящего в состав ЕЗП, установлено, требуется установление средней квадратической погрешности характерных точек границ участка в соответствии с требованиями действующего законодательства. Конфигурация и площадь участка не изменяются
:741	59:18:0020201:741	-	край Пермский, г. Добрянка	-	0.04	0.0380859	Местоположение границ обособленного земельного участка, входящего в состав ЕЗП, установлено, требуется установление средней квадратической



Номер земельного участка в соответствии с чертежом межевания	Кадастровый номер	Правовое положение	Адрес (описание местоположения)	Вид разрешенного использования	Площадь по сведениям ЕГРН, кв.м.	Площадь по проекту, кв.м.	Примечание
							погрешности характерных точек границ участка в соответствии с требованиями действующего законодательства. Конфигурация и площадь участка не изменяются
:742	59:18:0020201:742	-	край Пермский, г. Добрянка	-	0.04	0.041748	Местоположение границ обособленного земельного участка, входящего в состав ЕЗП, установлено, требуется установление средней квадратической погрешности характерных точек границ участка в соответствии с требованиями действующего законодательства. Конфигурация и площадь участка не изменяются
:743	59:18:0020201:743	-	край Пермский, г. Добрянка	-	0.04	0.0393066	Местоположение границ обособленного земельного участка, входящего в состав ЕЗП, установлено, требуется установление средней квадратической погрешности характерных точек границ участка в соответствии с требованиями действующего законодательства. Конфигурация и площадь участка не изменяются
:744	59:18:0020201:744	-	край Пермский, г. Добрянка	-	0.04	0.0400391	Местоположение границ обособленного земельного участка, входящего в состав ЕЗП, установлено, требуется установление средней квадратической погрешности характерных точек границ участка в соответствии с требованиями действующего законодательства. Конфигурация и площадь участка не изменяются





Номер земельного участка в соответствии с чертежом межевания	Кадастровый номер	Правовое положение	Адрес (описание местоположения)	Вид разрешенного использования	Площадь по сведениям ЕГРН, кв.м.	Площадь по проекту, кв.м.	Примечание
:745	59:18:0020201:745	-	край Пермский, г. Добрянка	-	0.04	0.0390625	Местоположение границ обособленного земельного участка, входящего в состав ЕЗП, установлено, требуется установление средней квадратической погрешности характерных точек границ участка в соответствии с требованиями действующего законодательства. Конфигурация и площадь участка не изменяются
:746	59:18:0020201:746	-	край Пермский, г. Добрянка	-	0.04	0.0401611	Местоположение границ обособленного земельного участка, входящего в состав ЕЗП, установлено, требуется установление средней квадратической погрешности характерных точек границ участка в соответствии с требованиями действующего законодательства. Конфигурация и площадь участка не изменяются
:747	59:18:0020201:747	-	край Пермский, г. Добрянка	-	0.04	0.0405273	Местоположение границ обособленного земельного участка, входящего в состав ЕЗП, установлено, требуется установление средней квадратической погрешности характерных точек границ участка в соответствии с требованиями действующего законодательства. Конфигурация и площадь участка не изменяются
:748	59:18:0020201:748	-	край Пермский, г. Добрянка	-	0.04	0.0405273	Местоположение границ обособленного земельного участка, входящего в состав ЕЗП, установлено, требуется установление средней квадратической погрешности характерных точек границ участка в соответствии с требованиями действующего законодательства.



Номер земельного участка в соответствии с чертежом межевания	Кадастровый номер	Правовое положение	Адрес (описание местоположения)	Вид разрешенного использования	Площадь по сведениям ЕГРН, кв.м.	Площадь по проекту, кв.м.	Примечание
							Конфигурация и площадь участка не изменяются
:749	59:18:0020201:749	-	край Пермский, г. Добрянка	-	0.04	0.0405273	Местоположение границ обособленного земельного участка, входящего в состав ЕЗП, установлено, требуется установление средней квадратической погрешности характерных точек границ участка в соответствии с требованиями действующего законодательства. Конфигурация и площадь участка не изменяются
:750	59:18:0020201:750	-	край Пермский, г. Добрянка	-	0.04	0.0391846	Местоположение границ обособленного земельного участка, входящего в состав ЕЗП, установлено, требуется установление средней квадратической погрешности характерных точек границ участка в соответствии с требованиями действующего законодательства. Конфигурация и площадь участка не изменяются
:751	59:18:0020201:751	-	край Пермский, г. Добрянка	-	0.04	0.0405273	Местоположение границ обособленного земельного участка, входящего в состав ЕЗП, установлено, требуется установление средней квадратической погрешности характерных точек границ участка в соответствии с требованиями действующего законодательства. Конфигурация и площадь участка не изменяются
:752	59:18:0020201:752	-	край Пермский, г. Добрянка	-	0.04	0.0404053	Местоположение границ обособленного земельного участка, входящего в состав ЕЗП, установлено, требуется установление средней квадратической



Номер земельного участка в соответствии с чертежом межевания	Кадастровый номер	Правовое положение	Адрес (описание местоположения)	Вид разрешенного использования	Площадь по сведениям ЕГРН, кв.м.	Площадь по проекту, кв.м.	Примечание
							погрешности характерных точек границ участка в соответствии с требованиями действующего законодательства. Конфигурация и площадь участка не изменяются
:753	59:18:0020201:753	-	край Пермский, г. Добрянка	-	0.04	0.0393066	Местоположение границ обособленного земельного участка, входящего в состав ЕЗП, установлено, требуется установление средней квадратической погрешности характерных точек границ участка в соответствии с требованиями действующего законодательства. Конфигурация и площадь участка не изменяются
:754	59:18:0020201:754	-	край Пермский, г. Добрянка	-	0.11	0.106445	Местоположение границ обособленного земельного участка, входящего в состав ЕЗП, установлено, требуется установление средней квадратической погрешности характерных точек границ участка в соответствии с требованиями действующего законодательства. Конфигурация и площадь участка не изменяются
:755	59:18:0020201:755	-	край Пермский, г. Добрянка	-	0.04	0.0408936	Местоположение границ обособленного земельного участка, входящего в состав ЕЗП, установлено, требуется установление средней квадратической погрешности характерных точек границ участка в соответствии с требованиями действующего законодательства. Конфигурация и площадь участка не изменяются



Номер земельного участка в соответствии с чертежом межевания	Кадастровый номер	Правовое положение	Адрес (описание местоположения)	Вид разрешенного использования	Площадь по сведениям ЕГРН, кв.м.	Площадь по проекту, кв.м.	Примечание
:756	59:18:0020201:756	-	край Пермский, г. Добрянка	-	0.04	0.0388184	Местоположение границ обособленного земельного участка, входящего в состав ЕЗП, установлено, требуется установление средней квадратической погрешности характерных точек границ участка в соответствии с требованиями действующего законодательства. Конфигурация и площадь участка не изменяются
:757	59:18:0020201:757	-	край Пермский, г. Добрянка	-	0.1	0.101074	Местоположение границ обособленного земельного участка, входящего в состав ЕЗП, установлено, требуется установление средней квадратической погрешности характерных точек границ участка в соответствии с требованиями действующего законодательства. Конфигурация и площадь участка не изменяются
:758	59:18:0020201:758	-	край Пермский, г. Добрянка	-	0.08	0.0842285	Местоположение границ обособленного земельного участка, входящего в состав ЕЗП, установлено, требуется установление средней квадратической погрешности характерных точек границ участка в соответствии с требованиями действующего законодательства. Конфигурация и площадь участка не изменяются
:759	59:18:0020201:759	-	край Пермский, г. Добрянка	-	0.04	0.0401611	Местоположение границ обособленного земельного участка, входящего в состав ЕЗП, установлено, требуется установление средней квадратической погрешности характерных точек границ участка в соответствии с требованиями действующего законодательства.



Номер земельного участка в соответствии с чертежом межевания	Кадастровый номер	Правовое положение	Адрес (описание местоположения)	Вид разрешенного использования	Площадь по сведениям ЕГРН, кв.м.	Площадь по проекту, кв.м.	Примечание
							Конфигурация и площадь участка не изменяются
:760	59:18:0020201:760	-	край Пермский, г. Добрянка	-	0.04	0.0386963	Местоположение границ обособленного земельного участка, входящего в состав ЕЗП, установлено, требуется установление средней квадратической погрешности характерных точек границ участка в соответствии с требованиями действующего законодательства. Конфигурация и площадь участка не изменяются
:761	59:18:0020201:761	-	край Пермский, г. Добрянка	-	0.04	0.0419922	Местоположение границ обособленного земельного участка, входящего в состав ЕЗП, установлено, требуется установление средней квадратической погрешности характерных точек границ участка в соответствии с требованиями действующего законодательства. Конфигурация и площадь участка не изменяются
:762	59:18:0020201:762	-	край Пермский, г. Добрянка	-	0.04	0.041626	Местоположение границ обособленного земельного участка, входящего в состав ЕЗП, установлено, требуется установление средней квадратической погрешности характерных точек границ участка в соответствии с требованиями действующего законодательства. Конфигурация и площадь участка не изменяются
:763	59:18:0020201:763	-	край Пермский, г. Добрянка	-	1.06	1.02209	Местоположение границ обособленного земельного участка, входящего в состав ЕЗП, установлено, требуется установление средней квадратической



Номер земельного участка в соответствии с чертежом межевания	Кадастровый номер	Правовое положение	Адрес (описание местоположения)	Вид разрешенного использования	Площадь по сведениям ЕГРН, кв.м.	Площадь по проекту, кв.м.	Примечание
							погрешности характерных точек границ участка в соответствии с требованиями действующего законодательства. Конфигурация и площадь участка не изменяются
:764	59:18:0020201:764	-	край Пермский, г. Добрянка	-	0.04	0.0390625	Местоположение границ обособленного земельного участка, входящего в состав ЕЗП, установлено, требуется установление средней квадратической погрешности характерных точек границ участка в соответствии с требованиями действующего законодательства. Конфигурация и площадь участка не изменяются
:765	59:18:0020201:765	-	край Пермский, г. Добрянка	-	0.06	0.0649414	Местоположение границ обособленного земельного участка, входящего в состав ЕЗП, установлено, требуется установление средней квадратической погрешности характерных точек границ участка в соответствии с требованиями действующего законодательства. Конфигурация и площадь участка не изменяются
:766	59:18:0020201:766	-	край Пермский, г. Добрянка	-	0.04	0.0386963	Местоположение границ обособленного земельного участка, входящего в состав ЕЗП, установлено, требуется установление средней квадратической погрешности характерных точек границ участка в соответствии с требованиями действующего законодательства. Конфигурация и площадь участка не изменяются



Номер земельного участка в соответствии с чертежом межевания	Кадастровый номер	Правовое положение	Адрес (описание местоположения)	Вид разрешенного использования	Площадь по сведениям ЕГРН, кв.м.	Площадь по проекту, кв.м.	Примечание
:767	59:18:0020201:767	-	край Пермский, г. Добрянка	-	0.04	0.0411377	Местоположение границ обособленного земельного участка, входящего в состав ЕЗП, установлено, требуется установление средней квадратической погрешности характерных точек границ участка в соответствии с требованиями действующего законодательства. Конфигурация и площадь участка не изменяются
:768	59:18:0020201:768	-	край Пермский, г. Добрянка	-	0.04	0.0389404	Местоположение границ обособленного земельного участка, входящего в состав ЕЗП, установлено, требуется установление средней квадратической погрешности характерных точек границ участка в соответствии с требованиями действующего законодательства. Конфигурация и площадь участка не изменяются
:769	59:18:0020201:769	-	край Пермский, г. Добрянка	-	0.04	0.0411377	Местоположение границ обособленного земельного участка, входящего в состав ЕЗП, установлено, требуется установление средней квадратической погрешности характерных точек границ участка в соответствии с требованиями действующего законодательства. Конфигурация и площадь участка не изменяются
:770	59:18:0020201:770	-	край Пермский, г. Добрянка	-	0.04	0.0400391	Местоположение границ обособленного земельного участка, входящего в состав ЕЗП, установлено, требуется установление средней квадратической погрешности характерных точек границ участка в соответствии с требованиями действующего законодательства.



Номер земельного участка в соответствии с чертежом межевания	Кадастровый номер	Правовое положение	Адрес (описание местоположения)	Вид разрешенного использования	Площадь по сведениям ЕГРН, кв.м.	Площадь по проекту, кв.м.	Примечание
							Конфигурация и площадь участка не изменяются
:771	59:18:0020201:771	-	край Пермский, г. Добрянка	-	0.04	0.0404053	Местоположение границ обособленного земельного участка, входящего в состав ЕЗП, установлено, требуется установление средней квадратической погрешности характерных точек границ участка в соответствии с требованиями действующего законодательства. Конфигурация и площадь участка не изменяются
:772	59:18:0020201:772	-	край Пермский, г. Добрянка	-	0.04	0.0400391	Местоположение границ обособленного земельного участка, входящего в состав ЕЗП, установлено, требуется установление средней квадратической погрешности характерных точек границ участка в соответствии с требованиями действующего законодательства. Конфигурация и площадь участка не изменяются
:774	59:18:0020201:774	-	край Пермский, г. Добрянка	-	0.04	0.0389404	Местоположение границ обособленного земельного участка, входящего в состав ЕЗП, установлено, требуется установление средней квадратической погрешности характерных точек границ участка в соответствии с требованиями действующего законодательства. Конфигурация и площадь участка не изменяются
:775	59:18:0020201:775	-	край Пермский, г. Добрянка	-	0.82	0.82	Местоположение границ обособленного земельного участка, входящего в состав ЕЗП, установлено, требуется установление средней квадратической





Номер земельного участка в соответствии с чертежом межевания	Кадастровый номер	Правовое положение	Адрес (описание местоположения)	Вид разрешенного использования	Площадь по сведениям ЕГРН, кв.м.	Площадь по проекту, кв.м.	Примечание
							погрешности характерных точек границ участка в соответствии с требованиями действующего законодательства. Конфигурация и площадь участка не изменяются
:776	59:18:0020201:776	-	край Пермский, г. Добрянка	-	0.8	0.817505	Местоположение границ обособленного земельного участка, входящего в состав ЕЗП, установлено, требуется установление средней квадратической погрешности характерных точек границ участка в соответствии с требованиями действующего законодательства. Конфигурация и площадь участка не изменяются
:777	59:18:0020201:777	-	край Пермский, г. Добрянка	-	0.04	0.0402832	Местоположение границ обособленного земельного участка, входящего в состав ЕЗП, установлено, требуется установление средней квадратической погрешности характерных точек границ участка в соответствии с требованиями действующего законодательства. Конфигурация и площадь участка не изменяются
:778	59:18:0020201:778	-	край Пермский, г. Добрянка	-	0.04	0.0405273	Местоположение границ обособленного земельного участка, входящего в состав ЕЗП, установлено, требуется установление средней квадратической погрешности характерных точек границ участка в соответствии с требованиями действующего законодательства. Конфигурация и площадь участка не изменяются



Номер земельного участка в соответствии с чертежом межевания	Кадастровый номер	Правовое положение	Адрес (описание местоположения)	Вид разрешенного использования	Площадь по сведениям ЕГРН, кв.м.	Площадь по проекту, кв.м.	Примечание
:779	59:18:0020201:779	-	край Пермский, г. Добрянка	-	0.04	0.0402832	Местоположение границ обособленного земельного участка, входящего в состав ЕЗП, установлено, требуется установление средней квадратической погрешности характерных точек границ участка в соответствии с требованиями действующего законодательства. Конфигурация и площадь участка не изменяются
:780	59:18:0020201:780	-	край Пермский, г. Добрянка	-	0.04	0.0404053	Местоположение границ обособленного земельного участка, входящего в состав ЕЗП, установлено, требуется установление средней квадратической погрешности характерных точек границ участка в соответствии с требованиями действующего законодательства. Конфигурация и площадь участка не изменяются
:781	59:18:0020201:781	-	край Пермский, г. Добрянка	-	0.04	0.0407715	Местоположение границ обособленного земельного участка, входящего в состав ЕЗП, установлено, требуется установление средней квадратической погрешности характерных точек границ участка в соответствии с требованиями действующего законодательства. Конфигурация и площадь участка не изменяются
:782	59:18:0020201:782	-	край Пермский, г. Добрянка	-	0.04	0.0405273	Местоположение границ обособленного земельного участка, входящего в состав ЕЗП, установлено, требуется установление средней квадратической погрешности характерных точек границ участка в соответствии с требованиями действующего законодательства.



Номер земельного участка в соответствии с чертежом межевания	Кадастровый номер	Правовое положение	Адрес (описание местоположения)	Вид разрешенного использования	Площадь по сведениям ЕГРН, кв.м.	Площадь по проекту, кв.м.	Примечание
							Конфигурация и площадь участка не изменяются
:783	59:18:0020201:783	-	край Пермский, г. Добрянка	-	0.04	0.0407715	Местоположение границ обособленного земельного участка, входящего в состав ЕЗП, установлено, требуется установление средней квадратической погрешности характерных точек границ участка в соответствии с требованиями действующего законодательства. Конфигурация и площадь участка не изменяются
:784	59:18:0020201:784	-	край Пермский, г. Добрянка	-	0.04	0.0412598	Местоположение границ обособленного земельного участка, входящего в состав ЕЗП, установлено, требуется установление средней квадратической погрешности характерных точек границ участка в соответствии с требованиями действующего законодательства. Конфигурация и площадь участка не изменяются
:785	59:18:0020201:785	-	край Пермский, г. Добрянка	-	1.18	1.13269	Местоположение границ обособленного земельного участка, входящего в состав ЕЗП, установлено, требуется установление средней квадратической погрешности характерных точек границ участка в соответствии с требованиями действующего законодательства. Конфигурация и площадь участка не изменяются
:786	59:18:0020201:786	-	край Пермский, г. Добрянка	-	0.04	0.041626	Местоположение границ обособленного земельного участка, входящего в состав ЕЗП, установлено, требуется установление средней квадратической



Номер земельного участка в соответствии с чертежом межевания	Кадастровый номер	Правовое положение	Адрес (описание местоположения)	Вид разрешенного использования	Площадь по сведениям ЕГРН, кв.м.	Площадь по проекту, кв.м.	Примечание
							погрешности характерных точек границ участка в соответствии с требованиями действующего законодательства. Конфигурация и площадь участка не изменяются
:787	59:18:0020201:787	-	край Пермский, г. Добрянка	-	0.04	0.0402832	Местоположение границ обособленного земельного участка, входящего в состав ЕЗП, установлено, требуется установление средней квадратической погрешности характерных точек границ участка в соответствии с требованиями действующего законодательства. Конфигурация и площадь участка не изменяются
:788	59:18:0020201:788	-	край Пермский, г. Добрянка	-	0.04	0.0400391	Местоположение границ обособленного земельного участка, входящего в состав ЕЗП, установлено, требуется установление средней квадратической погрешности характерных точек границ участка в соответствии с требованиями действующего законодательства. Конфигурация и площадь участка не изменяются
:789	59:18:0020201:789	-	край Пермский, г. Добрянка	-	0.04	0.0401611	Местоположение границ обособленного земельного участка, входящего в состав ЕЗП, установлено, требуется установление средней квадратической погрешности характерных точек границ участка в соответствии с требованиями действующего законодательства. Конфигурация и площадь участка не изменяются



Номер земельного участка в соответствии с чертежом межевания	Кадастровый номер	Правовое положение	Адрес (описание местоположения)	Вид разрешенного использования	Площадь по сведениям ЕГРН, кв.м.	Площадь по проекту, кв.м.	Примечание
:790	59:18:0020201:790	-	край Пермский, г. Добрянка	-	0.04	0.0402832	Местоположение границ обособленного земельного участка, входящего в состав ЕЗП, установлено, требуется установление средней квадратической погрешности характерных точек границ участка в соответствии с требованиями действующего законодательства. Конфигурация и площадь участка не изменяются
:791	59:18:0020201:791	-	край Пермский, г. Добрянка	-	0.04	0.0402832	Местоположение границ обособленного земельного участка, входящего в состав ЕЗП, установлено, требуется установление средней квадратической погрешности характерных точек границ участка в соответствии с требованиями действующего законодательства. Конфигурация и площадь участка не изменяются
:792	59:18:0020201:792	-	край Пермский, г. Добрянка	-	0.04	0.0407715	Местоположение границ обособленного земельного участка, входящего в состав ЕЗП, установлено, требуется установление средней квадратической погрешности характерных точек границ участка в соответствии с требованиями действующего законодательства. Конфигурация и площадь участка не изменяются
:793	59:18:0020201:793	-	край Пермский, г. Добрянка	-	0.04	0.0406494	Местоположение границ обособленного земельного участка, входящего в состав ЕЗП, установлено, требуется установление средней квадратической погрешности характерных точек границ участка в соответствии с требованиями действующего законодательства.



Номер земельного участка в соответствии с чертежом межевания	Кадастровый номер	Правовое положение	Адрес (описание местоположения)	Вид разрешенного использования	Площадь по сведениям ЕГРН, кв.м.	Площадь по проекту, кв.м.	Примечание
							Конфигурация и площадь участка не изменяются
:794	59:18:0020201:794	-	край Пермский, г. Добрянка	-	0.04	0.0406494	Местоположение границ обособленного земельного участка, входящего в состав ЕЗП, установлено, требуется установление средней квадратической погрешности характерных точек границ участка в соответствии с требованиями действующего законодательства. Конфигурация и площадь участка не изменяются
:795	59:18:0020201:795	-	край Пермский, г. Добрянка	-	0.04	0.0415039	Местоположение границ обособленного земельного участка, входящего в состав ЕЗП, установлено, требуется установление средней квадратической погрешности характерных точек границ участка в соответствии с требованиями действующего законодательства. Конфигурация и площадь участка не изменяются
:796	59:18:0020201:796	-	край Пермский, г. Добрянка	-	0.04	0.0401611	Местоположение границ обособленного земельного участка, входящего в состав ЕЗП, установлено, требуется установление средней квадратической погрешности характерных точек границ участка в соответствии с требованиями действующего законодательства. Конфигурация и площадь участка не изменяются
:797	59:18:0020201:797	-	край Пермский, г. Добрянка	-	0.04	0.0412598	Местоположение границ обособленного земельного участка, входящего в состав ЕЗП, установлено, требуется установление средней квадратической



Номер земельного участка в соответствии с чертежом межевания	Кадастровый номер	Правовое положение	Адрес (описание местоположения)	Вид разрешенного использования	Площадь по сведениям ЕГРН, кв.м.	Площадь по проекту, кв.м.	Примечание
							погрешности характерных точек границ участка в соответствии с требованиями действующего законодательства. Конфигурация и площадь участка не изменяются
:798	59:18:0020201:798	-	край Пермский, г. Добрянка	-	0.04	0.0400391	Местоположение границ обособленного земельного участка, входящего в состав ЕЗП, установлено, требуется установление средней квадратической погрешности характерных точек границ участка в соответствии с требованиями действующего законодательства. Конфигурация и площадь участка не изменяются
:799	59:18:0020201:799	-	край Пермский, г. Добрянка	-	0.04	0.0400391	Местоположение границ обособленного земельного участка, входящего в состав ЕЗП, установлено, требуется установление средней квадратической погрешности характерных точек границ участка в соответствии с требованиями действующего законодательства. Конфигурация и площадь участка не изменяются
:800	59:18:0020201:800	-	край Пермский, г. Добрянка	-	0.04	0.0412598	Местоположение границ обособленного земельного участка, входящего в состав ЕЗП, установлено, требуется установление средней квадратической погрешности характерных точек границ участка в соответствии с требованиями действующего законодательства. Конфигурация и площадь участка не изменяются



Номер земельного участка в соответствии с чертежом межевания	Кадастровый номер	Правовое положение	Адрес (описание местоположения)	Вид разрешенного использования	Площадь по сведениям ЕГРН, кв.м.	Площадь по проекту, кв.м.	Примечание
:801	59:18:0020201:801	-	край Пермский, г. Добрянка	-	0.04	0.0391846	Местоположение границ обособленного земельного участка, входящего в состав ЕЗП, установлено, требуется установление средней квадратической погрешности характерных точек границ участка в соответствии с требованиями действующего законодательства. Конфигурация и площадь участка не изменяются
:802	59:18:0020201:802	-	край Пермский, г. Добрянка	-	0.04	0.0395508	Местоположение границ обособленного земельного участка, входящего в состав ЕЗП, установлено, требуется установление средней квадратической погрешности характерных точек границ участка в соответствии с требованиями действующего законодательства. Конфигурация и площадь участка не изменяются
:803	59:18:0020201:803	-	край Пермский, г. Добрянка	-	0.04	0.0394287	Местоположение границ обособленного земельного участка, входящего в состав ЕЗП, установлено, требуется установление средней квадратической погрешности характерных точек границ участка в соответствии с требованиями действующего законодательства. Конфигурация и площадь участка не изменяются
:804	59:18:0020201:804	-	край Пермский, г. Добрянка	-	0.04	0.0391846	Местоположение границ обособленного земельного участка, входящего в состав ЕЗП, установлено, требуется установление средней квадратической погрешности характерных точек границ участка в соответствии с требованиями действующего законодательства.





Номер земельного участка в соответствии с чертежом межевания	Кадастровый номер	Правовое положение	Адрес (описание местоположения)	Вид разрешенного использования	Площадь по сведениям ЕГРН, кв.м.	Площадь по проекту, кв.м.	Примечание
							Конфигурация и площадь участка не изменяются
:805	59:18:0020201:805	-	край Пермский, г. Добрянка	-	0.04	0.0396729	Местоположение границ обособленного земельного участка, входящего в состав ЕЗП, установлено, требуется установление средней квадратической погрешности характерных точек границ участка в соответствии с требованиями действующего законодательства. Конфигурация и площадь участка не изменяются
:806	59:18:0020201:806	-	край Пермский, г. Добрянка	-	0.04	0.0410156	Местоположение границ обособленного земельного участка, входящего в состав ЕЗП, установлено, требуется установление средней квадратической погрешности характерных точек границ участка в соответствии с требованиями действующего законодательства. Конфигурация и площадь участка не изменяются
:807	59:18:0020201:807	-	край Пермский, г. Добрянка	-	0.04	0.0408936	Местоположение границ обособленного земельного участка, входящего в состав ЕЗП, установлено, требуется установление средней квадратической погрешности характерных точек границ участка в соответствии с требованиями действующего законодательства. Конфигурация и площадь участка не изменяются
:808	59:18:0020201:808	-	край Пермский, г. Добрянка	-	0.04	0.0418701	Местоположение границ обособленного земельного участка, входящего в состав ЕЗП, установлено, требуется установление средней квадратической



Номер земельного участка в соответствии с чертежом межевания	Кадастровый номер	Правовое положение	Адрес (описание местоположения)	Вид разрешенного использования	Площадь по сведениям ЕГРН, кв.м.	Площадь по проекту, кв.м.	Примечание
							погрешности характерных точек границ участка в соответствии с требованиями действующего законодательства. Конфигурация и площадь участка не изменяются
:809	59:18:0020201:809	-	край Пермский, г. Добрянка	-	0.97	0.984497	Местоположение границ обособленного земельного участка, входящего в состав ЕЗП, установлено, требуется установление средней квадратической погрешности характерных точек границ участка в соответствии с требованиями действующего законодательства. Конфигурация и площадь участка не изменяются
:810	59:18:0020201:810	-	край Пермский, г. Добрянка	-	0.04	0.0410156	Местоположение границ обособленного земельного участка, входящего в состав ЕЗП, установлено, требуется установление средней квадратической погрешности характерных точек границ участка в соответствии с требованиями действующего законодательства. Конфигурация и площадь участка не изменяются
:811	59:18:0020201:811	-	край Пермский, г. Добрянка	-	0.04	0.0396729	Местоположение границ обособленного земельного участка, входящего в состав ЕЗП, установлено, требуется установление средней квадратической погрешности характерных точек границ участка в соответствии с требованиями действующего законодательства. Конфигурация и площадь участка не изменяются



Номер земельного участка в соответствии с чертежом межевания	Кадастровый номер	Правовое положение	Адрес (описание местоположения)	Вид разрешенного использования	Площадь по сведениям ЕГРН, кв.м.	Площадь по проекту, кв.м.	Примечание
:812	59:18:0020201:812	-	край Пермский, г. Добрянка	-	0.04	0.0410156	Местоположение границ обособленного земельного участка, входящего в состав ЕЗП, установлено, требуется установление средней квадратической погрешности характерных точек границ участка в соответствии с требованиями действующего законодательства. Конфигурация и площадь участка не изменяются
:813	59:18:0020201:813	-	край Пермский, г. Добрянка	-	0.04	0.0426025	Местоположение границ обособленного земельного участка, входящего в состав ЕЗП, установлено, требуется установление средней квадратической погрешности характерных точек границ участка в соответствии с требованиями действующего законодательства. Конфигурация и площадь участка не изменяются
:814	59:18:0020201:814	-	край Пермский, г. Добрянка	-	0.04	0.0411377	Местоположение границ обособленного земельного участка, входящего в состав ЕЗП, установлено, требуется установление средней квадратической погрешности характерных точек границ участка в соответствии с требованиями действующего законодательства. Конфигурация и площадь участка не изменяются
:815	59:18:0020201:815	-	край Пермский, г. Добрянка	-	0.04	0.0397949	Местоположение границ обособленного земельного участка, входящего в состав ЕЗП, установлено, требуется установление средней квадратической погрешности характерных точек границ участка в соответствии с требованиями действующего законодательства.



Номер земельного участка в соответствии с чертежом межевания	Кадастровый номер	Правовое положение	Адрес (описание местоположения)	Вид разрешенного использования	Площадь по сведениям ЕГРН, кв.м.	Площадь по проекту, кв.м.	Примечание
							Конфигурация и площадь участка не изменяются
:816	59:18:0020201:816	-	край Пермский, г. Добрянка	-	0.04	0.0397949	Местоположение границ обособленного земельного участка, входящего в состав ЕЗП, установлено, требуется установление средней квадратической погрешности характерных точек границ участка в соответствии с требованиями действующего законодательства. Конфигурация и площадь участка не изменяются
:817	59:18:0020201:817	-	край Пермский, г. Добрянка	-	0.04	0.0410156	Местоположение границ обособленного земельного участка, входящего в состав ЕЗП, установлено, требуется установление средней квадратической погрешности характерных точек границ участка в соответствии с требованиями действующего законодательства. Конфигурация и площадь участка не изменяются
:818	59:18:0020201:818	-	край Пермский, г. Добрянка	-	0.04	0.0394287	Местоположение границ обособленного земельного участка, входящего в состав ЕЗП, установлено, требуется установление средней квадратической погрешности характерных точек границ участка в соответствии с требованиями действующего законодательства. Конфигурация и площадь участка не изменяются
:819	59:18:0020201:819	-	край Пермский, г. Добрянка	-	0.04	0.0395508	Местоположение границ обособленного земельного участка, входящего в состав ЕЗП, установлено, требуется установление средней квадратической



Номер земельного участка в соответствии с чертежом межевания	Кадастровый номер	Правовое положение	Адрес (описание местоположения)	Вид разрешенного использования	Площадь по сведениям ЕГРН, кв.м.	Площадь по проекту, кв.м.	Примечание
							погрешности характерных точек границ участка в соответствии с требованиями действующего законодательства. Конфигурация и площадь участка не изменяются
:820	59:18:0020201:820	-	край Пермский, г. Добрянка	-	0.04	0.0411377	Местоположение границ обособленного земельного участка, входящего в состав ЕЗП, установлено, требуется установление средней квадратической погрешности характерных точек границ участка в соответствии с требованиями действующего законодательства. Конфигурация и площадь участка не изменяются
:821	59:18:0020201:821	-	край Пермский, г. Добрянка	-	0.04	0.0389404	Местоположение границ обособленного земельного участка, входящего в состав ЕЗП, установлено, требуется установление средней квадратической погрешности характерных точек границ участка в соответствии с требованиями действующего законодательства. Конфигурация и площадь участка не изменяются
:822	59:18:0020201:822	-	край Пермский, г. Добрянка	-	0.04	0.0411377	Местоположение границ обособленного земельного участка, входящего в состав ЕЗП, установлено, требуется установление средней квадратической погрешности характерных точек границ участка в соответствии с требованиями действующего законодательства. Конфигурация и площадь участка не изменяются



Номер земельного участка в соответствии с чертежом межевания	Кадастровый номер	Правовое положение	Адрес (описание местоположения)	Вид разрешенного использования	Площадь по сведениям ЕГРН, кв.м.	Площадь по проекту, кв.м.	Примечание
:823	59:18:0020201:823	-	край Пермский, г. Добрянка	-	0.04	0.0404053	Местоположение границ обособленного земельного участка, входящего в состав ЕЗП, установлено, требуется установление средней квадратической погрешности характерных точек границ участка в соответствии с требованиями действующего законодательства. Конфигурация и площадь участка не изменяются
:824	59:18:0020201:824	-	край Пермский, г. Добрянка	-	0.06	0.0649414	Местоположение границ обособленного земельного участка, входящего в состав ЕЗП, установлено, требуется установление средней квадратической погрешности характерных точек границ участка в соответствии с требованиями действующего законодательства. Конфигурация и площадь участка не изменяются
:825	59:18:0020201:825	-	край Пермский, г. Добрянка	-	0.04	0.0395508	Местоположение границ обособленного земельного участка, входящего в состав ЕЗП, установлено, требуется установление средней квадратической погрешности характерных точек границ участка в соответствии с требованиями действующего законодательства. Конфигурация и площадь участка не изменяются
:826	59:18:0020201:826	-	край Пермский, г. Добрянка	-	0.04	0.0386963	Местоположение границ обособленного земельного участка, входящего в состав ЕЗП, установлено, требуется установление средней квадратической погрешности характерных точек границ участка в соответствии с требованиями действующего законодательства.



Номер земельного участка в соответствии с чертежом межевания	Кадастровый номер	Правовое положение	Адрес (описание местоположения)	Вид разрешенного использования	Площадь по сведениям ЕГРН, кв.м.	Площадь по проекту, кв.м.	Примечание
							Конфигурация и площадь участка не изменяются
:827	59:18:0020201:827	-	край Пермский, г. Добрянка	-	0.04	0.0401611	Местоположение границ обособленного земельного участка, входящего в состав ЕЗП, установлено, требуется установление средней квадратической погрешности характерных точек границ участка в соответствии с требованиями действующего законодательства. Конфигурация и площадь участка не изменяются
:828	59:18:0020201:828	-	край Пермский, г. Добрянка	-	0.04	0.0401611	Местоположение границ обособленного земельного участка, входящего в состав ЕЗП, установлено, требуется установление средней квадратической погрешности характерных точек границ участка в соответствии с требованиями действующего законодательства. Конфигурация и площадь участка не изменяются
:829	59:18:0020201:829	-	край Пермский, г. Добрянка	-	0.04	0.0401611	Местоположение границ обособленного земельного участка, входящего в состав ЕЗП, установлено, требуется установление средней квадратической погрешности характерных точек границ участка в соответствии с требованиями действующего законодательства. Конфигурация и площадь участка не изменяются
:830	59:18:0020201:830	-	край Пермский, г. Добрянка	-	0.04	0.0397949	Местоположение границ обособленного земельного участка, входящего в состав ЕЗП, установлено, требуется установление средней квадратической



Номер земельного участка в соответствии с чертежом межевания	Кадастровый номер	Правовое положение	Адрес (описание местоположения)	Вид разрешенного использования	Площадь по сведениям ЕГРН, кв.м.	Площадь по проекту, кв.м.	Примечание
							погрешности характерных точек границ участка в соответствии с требованиями действующего законодательства. Конфигурация и площадь участка не изменяются
:831	59:18:0020201:831	-	край Пермский, г. Добрянка	-	0.04	0.0410156	Местоположение границ обособленного земельного участка, входящего в состав ЕЗП, установлено, требуется установление средней квадратической погрешности характерных точек границ участка в соответствии с требованиями действующего законодательства. Конфигурация и площадь участка не изменяются
:832	59:18:0020201:832	-	край Пермский, г. Добрянка	-	0.04	0.0410156	Местоположение границ обособленного земельного участка, входящего в состав ЕЗП, установлено, требуется установление средней квадратической погрешности характерных точек границ участка в соответствии с требованиями действующего законодательства. Конфигурация и площадь участка не изменяются
:833	59:18:0020201:833	-	край Пермский, г. Добрянка	-	0.04	0.0410156	Местоположение границ обособленного земельного участка, входящего в состав ЕЗП, установлено, требуется установление средней квадратической погрешности характерных точек границ участка в соответствии с требованиями действующего законодательства. Конфигурация и площадь участка не изменяются





Номер земельного участка в соответствии с чертежом межевания	Кадастровый номер	Правовое положение	Адрес (описание местоположения)	Вид разрешенного использования	Площадь по сведениям ЕГРН, кв.м.	Площадь по проекту, кв.м.	Примечание
:834	59:18:0020201:834	-	край Пермский, г. Добрянка	-	0.04	0.0394287	Местоположение границ обособленного земельного участка, входящего в состав ЕЗП, установлено, требуется установление средней квадратической погрешности характерных точек границ участка в соответствии с требованиями действующего законодательства. Конфигурация и площадь участка не изменяются
:835	59:18:0020201:835	-	край Пермский, г. Добрянка	-	0.04	0.0395508	Местоположение границ обособленного земельного участка, входящего в состав ЕЗП, установлено, требуется установление средней квадратической погрешности характерных точек границ участка в соответствии с требованиями действующего законодательства. Конфигурация и площадь участка не изменяются
:836	59:18:0020201:836	-	край Пермский, г. Добрянка	-	0.04	0.0400391	Местоположение границ обособленного земельного участка, входящего в состав ЕЗП, установлено, требуется установление средней квадратической погрешности характерных точек границ участка в соответствии с требованиями действующего законодательства. Конфигурация и площадь участка не изменяются
:837	59:18:0020201:837	-	край Пермский, г. Добрянка	-	0.04	0.0410156	Местоположение границ обособленного земельного участка, входящего в состав ЕЗП, установлено, требуется установление средней квадратической погрешности характерных точек границ участка в соответствии с требованиями действующего законодательства.



Номер земельного участка в соответствии с чертежом межевания	Кадастровый номер	Правовое положение	Адрес (описание местоположения)	Вид разрешенного использования	Площадь по сведениям ЕГРН, кв.м.	Площадь по проекту, кв.м.	Примечание
							Конфигурация и площадь участка не изменяются
:838	59:18:0020201:838	-	край Пермский, г. Добрянка	-	0.04	0.0400391	Местоположение границ обособленного земельного участка, входящего в состав ЕЗП, установлено, требуется установление средней квадратической погрешности характерных точек границ участка в соответствии с требованиями действующего законодательства. Конфигурация и площадь участка не изменяются
:839	59:18:0020201:839	-	край Пермский, г. Добрянка	-	0.04	0.0385742	Местоположение границ обособленного земельного участка, входящего в состав ЕЗП, установлено, требуется установление средней квадратической погрешности характерных точек границ участка в соответствии с требованиями действующего законодательства. Конфигурация и площадь участка не изменяются
:840	59:18:0020201:840	-	край Пермский, г. Добрянка	-	0.04	0.038208	Местоположение границ обособленного земельного участка, входящего в состав ЕЗП, установлено, требуется установление средней квадратической погрешности характерных точек границ участка в соответствии с требованиями действующего законодательства. Конфигурация и площадь участка не изменяются
:841	59:18:0020201:841	-	край Пермский, г. Добрянка	-	0.04	0.0393066	Местоположение границ обособленного земельного участка, входящего в состав ЕЗП, установлено, требуется установление средней квадратической



Номер земельного участка в соответствии с чертежом межевания	Кадастровый номер	Правовое положение	Адрес (описание местоположения)	Вид разрешенного использования	Площадь по сведениям ЕГРН, кв.м.	Площадь по проекту, кв.м.	Примечание
							погрешности характерных точек границ участка в соответствии с требованиями действующего законодательства. Конфигурация и площадь участка не изменяются
:842	59:18:0020201:842	-	край Пермский, г. Добрянка	-	0.04	0.0396729	Местоположение границ обособленного земельного участка, входящего в состав ЕЗП, установлено, требуется установление средней квадратической погрешности характерных точек границ участка в соответствии с требованиями действующего законодательства. Конфигурация и площадь участка не изменяются
:843	59:18:0020201:843	-	край Пермский, г. Добрянка	-	0.04	0.0412598	Местоположение границ обособленного земельного участка, входящего в состав ЕЗП, установлено, требуется установление средней квадратической погрешности характерных точек границ участка в соответствии с требованиями действующего законодательства. Конфигурация и площадь участка не изменяются
:844	59:18:0020201:844	-	край Пермский, г. Добрянка	-	0.04	0.0401611	Местоположение границ обособленного земельного участка, входящего в состав ЕЗП, установлено, требуется установление средней квадратической погрешности характерных точек границ участка в соответствии с требованиями действующего законодательства. Конфигурация и площадь участка не изменяются



Номер земельного участка в соответствии с чертежом межевания	Кадастровый номер	Правовое положение	Адрес (описание местоположения)	Вид разрешенного использования	Площадь по сведениям ЕГРН, кв.м.	Площадь по проекту, кв.м.	Примечание
:845	59:18:0020201:845	-	край Пермский, г. Добрянка	-	0.04	0.0402832	Местоположение границ обособленного земельного участка, входящего в состав ЕЗП, установлено, требуется установление средней квадратической погрешности характерных точек границ участка в соответствии с требованиями действующего законодательства. Конфигурация и площадь участка не изменяются
:846	59:18:0020201:846	-	край Пермский, г. Добрянка	-	0.04	0.0411377	Местоположение границ обособленного земельного участка, входящего в состав ЕЗП, установлено, требуется установление средней квадратической погрешности характерных точек границ участка в соответствии с требованиями действующего законодательства. Конфигурация и площадь участка не изменяются
:847	59:18:0020201:847	-	край Пермский, г. Добрянка	-	0.04	0.0394287	Местоположение границ обособленного земельного участка, входящего в состав ЕЗП, установлено, требуется установление средней квадратической погрешности характерных точек границ участка в соответствии с требованиями действующего законодательства. Конфигурация и площадь участка не изменяются
:848	59:18:0020201:848	-	край Пермский, г. Добрянка	-	0.04	0.0401611	Местоположение границ обособленного земельного участка, входящего в состав ЕЗП, установлено, требуется установление средней квадратической погрешности характерных точек границ участка в соответствии с требованиями действующего законодательства.



Номер земельного участка в соответствии с чертежом межевания	Кадастровый номер	Правовое положение	Адрес (описание местоположения)	Вид разрешенного использования	Площадь по сведениям ЕГРН, кв.м.	Площадь по проекту, кв.м.	Примечание
							Конфигурация и площадь участка не изменяются
:849	59:18:0020201:849	-	край Пермский, г. Добрянка	-	0.04	0.0400391	Местоположение границ обособленного земельного участка, входящего в состав ЕЗП, установлено, требуется установление средней квадратической погрешности характерных точек границ участка в соответствии с требованиями действующего законодательства. Конфигурация и площадь участка не изменяются
:850	59:18:0020201:850	-	край Пермский, г. Добрянка	-	0.04	0.0396729	Местоположение границ обособленного земельного участка, входящего в состав ЕЗП, установлено, требуется установление средней квадратической погрешности характерных точек границ участка в соответствии с требованиями действующего законодательства. Конфигурация и площадь участка не изменяются
:851	59:18:0020201:851	-	край Пермский, г. Добрянка	-	1.43	1.41418	Местоположение границ обособленного земельного участка, входящего в состав ЕЗП, установлено, требуется установление средней квадратической погрешности характерных точек границ участка в соответствии с требованиями действующего законодательства. Конфигурация и площадь участка не изменяются
:852	59:18:0020201:852	-	край Пермский, г. Добрянка	-	0.04	0.0397949	Местоположение границ обособленного земельного участка, входящего в состав ЕЗП, установлено, требуется установление средней квадратической



Номер земельного участка в соответствии с чертежом межевания	Кадастровый номер	Правовое положение	Адрес (описание местоположения)	Вид разрешенного использования	Площадь по сведениям ЕГРН, кв.м.	Площадь по проекту, кв.м.	Примечание
							погрешности характерных точек границ участка в соответствии с требованиями действующего законодательства. Конфигурация и площадь участка не изменяются
:853	59:18:0020201:853	-	край Пермский, г. Добрянка	-	0.04	0.0396729	Местоположение границ обособленного земельного участка, входящего в состав ЕЗП, установлено, требуется установление средней квадратической погрешности характерных точек границ участка в соответствии с требованиями действующего законодательства. Конфигурация и площадь участка не изменяются
:854	59:18:0020201:854	-	край Пермский, г. Добрянка	-	0.04	0.0400391	Местоположение границ обособленного земельного участка, входящего в состав ЕЗП, установлено, требуется установление средней квадратической погрешности характерных точек границ участка в соответствии с требованиями действующего законодательства. Конфигурация и площадь участка не изменяются
:855	59:18:0020201:855	-	край Пермский, г. Добрянка	-	0.04	0.0396729	Местоположение границ обособленного земельного участка, входящего в состав ЕЗП, установлено, требуется установление средней квадратической погрешности характерных точек границ участка в соответствии с требованиями действующего законодательства. Конфигурация и площадь участка не изменяются



Номер земельного участка в соответствии с чертежом межевания	Кадастровый номер	Правовое положение	Адрес (описание местоположения)	Вид разрешенного использования	Площадь по сведениям ЕГРН, кв.м.	Площадь по проекту, кв.м.	Примечание
:856	59:18:0020201:856	-	край Пермский, г. Добрянка	-	0.04	0.039917	Местоположение границ обособленного земельного участка, входящего в состав ЕЗП, установлено, требуется установление средней квадратической погрешности характерных точек границ участка в соответствии с требованиями действующего законодательства. Конфигурация и площадь участка не изменяются
:857	59:18:0020201:857	-	край Пермский, г. Добрянка	-	0.04	0.0411377	Местоположение границ обособленного земельного участка, входящего в состав ЕЗП, установлено, требуется установление средней квадратической погрешности характерных точек границ участка в соответствии с требованиями действующего законодательства. Конфигурация и площадь участка не изменяются
:858	59:18:0020201:858	-	край Пермский, г. Добрянка	-	0.04	0.0397949	Местоположение границ обособленного земельного участка, входящего в состав ЕЗП, установлено, требуется установление средней квадратической погрешности характерных точек границ участка в соответствии с требованиями действующего законодательства. Конфигурация и площадь участка не изменяются
:859	59:18:0020201:859	-	край Пермский, г. Добрянка	-	0.04	0.039917	Местоположение границ обособленного земельного участка, входящего в состав ЕЗП, установлено, требуется установление средней квадратической погрешности характерных точек границ участка в соответствии с требованиями действующего законодательства.



Номер земельного участка в соответствии с чертежом межевания	Кадастровый номер	Правовое положение	Адрес (описание местоположения)	Вид разрешенного использования	Площадь по сведениям ЕГРН, кв.м.	Площадь по проекту, кв.м.	Примечание
							Конфигурация и площадь участка не изменяются
:860	59:18:0020201:860	-	край Пермский, г. Добрянка	-	0.04	0.039917	Местоположение границ обособленного земельного участка, входящего в состав ЕЗП, установлено, требуется установление средней квадратической погрешности характерных точек границ участка в соответствии с требованиями действующего законодательства. Конфигурация и площадь участка не изменяются
:861	59:18:0020201:861	-	край Пермский, г. Добрянка	-	0.04	0.0397949	Местоположение границ обособленного земельного участка, входящего в состав ЕЗП, установлено, требуется установление средней квадратической погрешности характерных точек границ участка в соответствии с требованиями действующего законодательства. Конфигурация и площадь участка не изменяются
:862	59:18:0020201:862	-	край Пермский, г. Добрянка	-	0.04	0.0397949	Местоположение границ обособленного земельного участка, входящего в состав ЕЗП, установлено, требуется установление средней квадратической погрешности характерных точек границ участка в соответствии с требованиями действующего законодательства. Конфигурация и площадь участка не изменяются
:863	59:18:0020201:863	-	край Пермский, г. Добрянка	-	0.59	0.552246	Местоположение границ обособленного земельного участка, входящего в состав ЕЗП, установлено, требуется установление средней квадратической





Номер земельного участка в соответствии с чертежом межевания	Кадастровый номер	Правовое положение	Адрес (описание местоположения)	Вид разрешенного использования	Площадь по сведениям ЕГРН, кв.м.	Площадь по проекту, кв.м.	Примечание
							погрешности характерных точек границ участка в соответствии с требованиями действующего законодательства. Конфигурация и площадь участка не изменяются
:864	59:18:0020201:864	-	край Пермский, г. Добрянка	-	0.04	0.041626	Местоположение границ обособленного земельного участка, входящего в состав ЕЗП, установлено, требуется установление средней квадратической погрешности характерных точек границ участка в соответствии с требованиями действующего законодательства. Конфигурация и площадь участка не изменяются
:865	59:18:0020201:865	-	край Пермский, г. Добрянка	-	0.04	0.0395508	Местоположение границ обособленного земельного участка, входящего в состав ЕЗП, установлено, требуется установление средней квадратической погрешности характерных точек границ участка в соответствии с требованиями действующего законодательства. Конфигурация и площадь участка не изменяются
:866	59:18:0020201:866	-	край Пермский, г. Добрянка	-	0.04	0.039917	Местоположение границ обособленного земельного участка, входящего в состав ЕЗП, установлено, требуется установление средней квадратической погрешности характерных точек границ участка в соответствии с требованиями действующего законодательства. Конфигурация и площадь участка не изменяются



Номер земельного участка в соответствии с чертежом межевания	Кадастровый номер	Правовое положение	Адрес (описание местоположения)	Вид разрешенного использования	Площадь по сведениям ЕГРН, кв.м.	Площадь по проекту, кв.м.	Примечание
:867	59:18:0020201:867	-	край Пермский, г. Добрянка	-	0.04	0.0396729	Местоположение границ обособленного земельного участка, входящего в состав ЕЗП, установлено, требуется установление средней квадратической погрешности характерных точек границ участка в соответствии с требованиями действующего законодательства. Конфигурация и площадь участка не изменяются
:868	59:18:0020201:868	-	край Пермский, г. Добрянка	-	0.04	0.0402832	Местоположение границ обособленного земельного участка, входящего в состав ЕЗП, установлено, требуется установление средней квадратической погрешности характерных точек границ участка в соответствии с требованиями действующего законодательства. Конфигурация и площадь участка не изменяются
:869	59:18:0020201:869	-	край Пермский, г. Добрянка	-	0.04	0.0402832	Местоположение границ обособленного земельного участка, входящего в состав ЕЗП, установлено, требуется установление средней квадратической погрешности характерных точек границ участка в соответствии с требованиями действующего законодательства. Конфигурация и площадь участка не изменяются
:870	59:18:0020201:870	-	край Пермский, г. Добрянка	-	0.04	0.0404053	Местоположение границ обособленного земельного участка, входящего в состав ЕЗП, установлено, требуется установление средней квадратической погрешности характерных точек границ участка в соответствии с требованиями действующего законодательства.



Номер земельного участка в соответствии с чертежом межевания	Кадастровый номер	Правовое положение	Адрес (описание местоположения)	Вид разрешенного использования	Площадь по сведениям ЕГРН, кв.м.	Площадь по проекту, кв.м.	Примечание
							Конфигурация и площадь участка не изменяются
:871	59:18:0020201:871	-	край Пермский, г. Добрянка	-	0.04	0.0402832	Местоположение границ обособленного земельного участка, входящего в состав ЕЗП, установлено, требуется установление средней квадратической погрешности характерных точек границ участка в соответствии с требованиями действующего законодательства. Конфигурация и площадь участка не изменяются
:872	59:18:0020201:872	-	край Пермский, г. Добрянка	-	0.04	0.0397949	Местоположение границ обособленного земельного участка, входящего в состав ЕЗП, установлено, требуется установление средней квадратической погрешности характерных точек границ участка в соответствии с требованиями действующего законодательства. Конфигурация и площадь участка не изменяются
:873	59:18:0020201:873	-	край Пермский, г. Добрянка	-	0.04	0.0406494	Местоположение границ обособленного земельного участка, входящего в состав ЕЗП, установлено, требуется установление средней квадратической погрешности характерных точек границ участка в соответствии с требованиями действующего законодательства. Конфигурация и площадь участка не изменяются
:874	59:18:0020201:874	-	край Пермский, г. Добрянка	-	0.16	0.159912	Местоположение границ обособленного земельного участка, входящего в состав ЕЗП, установлено, требуется установление средней квадратической



Номер земельного участка в соответствии с чертежом межевания	Кадастровый номер	Правовое положение	Адрес (описание местоположения)	Вид разрешенного использования	Площадь по сведениям ЕГРН, кв.м.	Площадь по проекту, кв.м.	Примечание
							погрешности характерных точек границ участка в соответствии с требованиями действующего законодательства. Конфигурация и площадь участка не изменяются
:875	59:18:0020201:875	-	край Пермский, г. Добрянка	-	0.16	0.164063	Местоположение границ обособленного земельного участка, входящего в состав ЕЗП, установлено, требуется установление средней квадратической погрешности характерных точек границ участка в соответствии с требованиями действующего законодательства. Конфигурация и площадь участка не изменяются
:876	59:18:0020201:876	-	край Пермский, г. Добрянка	-	0.16	0.167969	Местоположение границ обособленного земельного участка, входящего в состав ЕЗП, установлено, требуется установление средней квадратической погрешности характерных точек границ участка в соответствии с требованиями действующего законодательства. Конфигурация и площадь участка не изменяются
:877	59:18:0020201:877	-	край Пермский, г. Добрянка	-	0.16	0.159912	Местоположение границ обособленного земельного участка, входящего в состав ЕЗП, установлено, требуется установление средней квадратической погрешности характерных точек границ участка в соответствии с требованиями действующего законодательства. Конфигурация и площадь участка не изменяются



Номер земельного участка в соответствии с чертежом межевания	Кадастровый номер	Правовое положение	Адрес (описание местоположения)	Вид разрешенного использования	Площадь по сведениям ЕГРН, кв.м.	Площадь по проекту, кв.м.	Примечание
:878	59:18:0020201:878	-	край Пермский, г. Добрянка	-	0.16	0.160156	Местоположение границ обособленного земельного участка, входящего в состав ЕЗП, установлено, требуется установление средней квадратической погрешности характерных точек границ участка в соответствии с требованиями действующего законодательства. Конфигурация и площадь участка не изменяются
:879	59:18:0020201:879	-	край Пермский, г. Добрянка	-	9.92	9.92651	Местоположение границ обособленного земельного участка, входящего в состав ЕЗП, установлено, требуется установление средней квадратической погрешности характерных точек границ участка в соответствии с требованиями действующего законодательства. Конфигурация и площадь участка не изменяются
:880	59:18:0020201:880	-	край Пермский, г. Добрянка	-	0.16	0.164063	Местоположение границ обособленного земельного участка, входящего в состав ЕЗП, установлено, требуется установление средней квадратической погрешности характерных точек границ участка в соответствии с требованиями действующего законодательства. Конфигурация и площадь участка не изменяются
:881	59:18:0020201:881	-	край Пермский, г. Добрянка	-	0.16	0.159912	Местоположение границ обособленного земельного участка, входящего в состав ЕЗП, установлено, требуется установление средней квадратической погрешности характерных точек границ участка в соответствии с требованиями действующего законодательства.



Номер земельного участка в соответствии с чертежом межевания	Кадастровый номер	Правовое положение	Адрес (описание местоположения)	Вид разрешенного использования	Площадь по сведениям ЕГРН, кв.м.	Площадь по проекту, кв.м.	Примечание
							Конфигурация и площадь участка не изменяются
:882	59:18:0020201:882	-	край Пермский, г. Добрянка	-	0.16	0.166016	Местоположение границ обособленного земельного участка, входящего в состав ЕЗП, установлено, требуется установление средней квадратической погрешности характерных точек границ участка в соответствии с требованиями действующего законодательства. Конфигурация и площадь участка не изменяются
:883	59:18:0020201:883	-	край Пермский, г. Добрянка	-	0.16	0.160156	Местоположение границ обособленного земельного участка, входящего в состав ЕЗП, установлено, требуется установление средней квадратической погрешности характерных точек границ участка в соответствии с требованиями действующего законодательства. Конфигурация и площадь участка не изменяются
:884	59:18:0020201:884	-	край Пермский, г. Добрянка	-	0.16	0.161987	Местоположение границ обособленного земельного участка, входящего в состав ЕЗП, установлено, требуется установление средней квадратической погрешности характерных точек границ участка в соответствии с требованиями действующего законодательства. Конфигурация и площадь участка не изменяются
:885	59:18:0020201:885	-	край Пермский, г. Добрянка	-	1.26	1.24707	Местоположение границ обособленного земельного участка, входящего в состав ЕЗП, установлено, требуется установление средней квадратической



Номер земельного участка в соответствии с чертежом межевания	Кадастровый номер	Правовое положение	Адрес (описание местоположения)	Вид разрешенного использования	Площадь по сведениям ЕГРН, кв.м.	Площадь по проекту, кв.м.	Примечание
							погрешности характерных точек границ участка в соответствии с требованиями действующего законодательства. Конфигурация и площадь участка не изменяются
:886	59:18:0020201:886	-	край Пермский, г. Добрянка	-	0.16	0.161743	Местоположение границ обособленного земельного участка, входящего в состав ЕЗП, установлено, требуется установление средней квадратической погрешности характерных точек границ участка в соответствии с требованиями действующего законодательства. Конфигурация и площадь участка не изменяются
:887	59:18:0020201:887	-	край Пермский, г. Добрянка	-	0.16	0.160156	Местоположение границ обособленного земельного участка, входящего в состав ЕЗП, установлено, требуется установление средней квадратической погрешности характерных точек границ участка в соответствии с требованиями действующего законодательства. Конфигурация и площадь участка не изменяются
:888	59:18:0020201:888	-	край Пермский, г. Добрянка	-	0.16	0.168213	Местоположение границ обособленного земельного участка, входящего в состав ЕЗП, установлено, требуется установление средней квадратической погрешности характерных точек границ участка в соответствии с требованиями действующего законодательства. Конфигурация и площадь участка не изменяются



Номер земельного участка в соответствии с чертежом межевания	Кадастровый номер	Правовое положение	Адрес (описание местоположения)	Вид разрешенного использования	Площадь по сведениям ЕГРН, кв.м.	Площадь по проекту, кв.м.	Примечание
:889	59:18:0020201:889	-	край Пермский, г. Добрянка	-	0.16	0.161987	Местоположение границ обособленного земельного участка, входящего в состав ЕЗП, установлено, требуется установление средней квадратической погрешности характерных точек границ участка в соответствии с требованиями действующего законодательства. Конфигурация и площадь участка не изменяются
:890	59:18:0020201:890	-	край Пермский, г. Добрянка	-	0.16	0.164063	Местоположение границ обособленного земельного участка, входящего в состав ЕЗП, установлено, требуется установление средней квадратической погрешности характерных точек границ участка в соответствии с требованиями действующего законодательства. Конфигурация и площадь участка не изменяются
:891	59:18:0020201:891	-	край Пермский, г. Добрянка	-	0.16	0.160156	Местоположение границ обособленного земельного участка, входящего в состав ЕЗП, установлено, требуется установление средней квадратической погрешности характерных точек границ участка в соответствии с требованиями действующего законодательства. Конфигурация и площадь участка не изменяются
:892	59:18:0020201:892	-	край Пермский, г. Добрянка	-	0.16	0.161865	Местоположение границ обособленного земельного участка, входящего в состав ЕЗП, установлено, требуется установление средней квадратической погрешности характерных точек границ участка в соответствии с требованиями действующего законодательства.





Номер земельного участка в соответствии с чертежом межевания	Кадастровый номер	Правовое положение	Адрес (описание местоположения)	Вид разрешенного использования	Площадь по сведениям ЕГРН, кв.м.	Площадь по проекту, кв.м.	Примечание
							Конфигурация и площадь участка не изменяются
:893	59:18:0020201:893	-	край Пермский, г. Добрянка	-	0.16	0.159912	Местоположение границ обособленного земельного участка, входящего в состав ЕЗП, установлено, требуется установление средней квадратической погрешности характерных точек границ участка в соответствии с требованиями действующего законодательства. Конфигурация и площадь участка не изменяются
:894	59:18:0020201:894	-	край Пермский, г. Добрянка	-	0.16	0.166016	Местоположение границ обособленного земельного участка, входящего в состав ЕЗП, установлено, требуется установление средней квадратической погрешности характерных точек границ участка в соответствии с требованиями действующего законодательства. Конфигурация и площадь участка не изменяются
:895	59:18:0020201:895	-	край Пермский, г. Добрянка	-	0.16	0.159668	Местоположение границ обособленного земельного участка, входящего в состав ЕЗП, установлено, требуется установление средней квадратической погрешности характерных точек границ участка в соответствии с требованиями действующего законодательства. Конфигурация и площадь участка не изменяются
:896	59:18:0020201:896	-	край Пермский, г. Добрянка	-	0.16	0.159912	Местоположение границ обособленного земельного участка, входящего в состав ЕЗП, установлено, требуется установление средней квадратической



Номер земельного участка в соответствии с чертежом межевания	Кадастровый номер	Правовое положение	Адрес (описание местоположения)	Вид разрешенного использования	Площадь по сведениям ЕГРН, кв.м.	Площадь по проекту, кв.м.	Примечание
							погрешности характерных точек границ участка в соответствии с требованиями действующего законодательства. Конфигурация и площадь участка не изменяются
:897	59:18:0020201:897	-	край Пермский, г. Добрянка	-	0.16	0.159912	Местоположение границ обособленного земельного участка, входящего в состав ЕЗП, установлено, требуется установление средней квадратической погрешности характерных точек границ участка в соответствии с требованиями действующего законодательства. Конфигурация и площадь участка не изменяются
:898	59:18:0020201:898	-	край Пермский, г. Добрянка	-	0.16	0.159912	Местоположение границ обособленного земельного участка, входящего в состав ЕЗП, установлено, требуется установление средней квадратической погрешности характерных точек границ участка в соответствии с требованиями действующего законодательства. Конфигурация и площадь участка не изменяются
:899	59:18:0020201:899	-	край Пермский, г. Добрянка	-	0.16	0.162109	Местоположение границ обособленного земельного участка, входящего в состав ЕЗП, установлено, требуется установление средней квадратической погрешности характерных точек границ участка в соответствии с требованиями действующего законодательства. Конфигурация и площадь участка не изменяются



Номер земельного участка в соответствии с чертежом межевания	Кадастровый номер	Правовое положение	Адрес (описание местоположения)	Вид разрешенного использования	Площадь по сведениям ЕГРН, кв.м.	Площадь по проекту, кв.м.	Примечание
:900	59:18:0020201:900	-	край Пермский, г. Добрянка	-	0.04	0.0407715	Местоположение границ обособленного земельного участка, входящего в состав ЕЗП, установлено, требуется установление средней квадратической погрешности характерных точек границ участка в соответствии с требованиями действующего законодательства. Конфигурация и площадь участка не изменяются
:901	59:18:0020201:901	-	край Пермский, г. Добрянка	-	4.85	4.849	Местоположение границ обособленного земельного участка, входящего в состав ЕЗП, установлено, требуется установление средней квадратической погрешности характерных точек границ участка в соответствии с требованиями действующего законодательства. Конфигурация и площадь участка не изменяются
:902	59:18:0020201:902	-	край Пермский, г. Добрянка	-	0.16	0.160156	Местоположение границ обособленного земельного участка, входящего в состав ЕЗП, установлено, требуется установление средней квадратической погрешности характерных точек границ участка в соответствии с требованиями действующего законодательства. Конфигурация и площадь участка не изменяются
:903	59:18:0020201:903	-	край Пермский, г. Добрянка	-	0.16	0.163818	Местоположение границ обособленного земельного участка, входящего в состав ЕЗП, установлено, требуется установление средней квадратической погрешности характерных точек границ участка в соответствии с требованиями действующего законодательства.



Номер земельного участка в соответствии с чертежом межевания	Кадастровый номер	Правовое положение	Адрес (описание местоположения)	Вид разрешенного использования	Площадь по сведениям ЕГРН, кв.м.	Площадь по проекту, кв.м.	Примечание
							Конфигурация и площадь участка не изменяются
:904	59:18:0020201:904	-	край Пермский, г. Добрянка	-	0.16	0.160156	Местоположение границ обособленного земельного участка, входящего в состав ЕЗП, установлено, требуется установление средней квадратической погрешности характерных точек границ участка в соответствии с требованиями действующего законодательства. Конфигурация и площадь участка не изменяются
:905	59:18:0020201:905	-	край Пермский, г. Добрянка	-	0.16	0.164063	Местоположение границ обособленного земельного участка, входящего в состав ЕЗП, установлено, требуется установление средней квадратической погрешности характерных точек границ участка в соответствии с требованиями действующего законодательства. Конфигурация и площадь участка не изменяются
:906	59:18:0020201:906	-	край Пермский, г. Добрянка	-	0.16	0.162231	Местоположение границ обособленного земельного участка, входящего в состав ЕЗП, установлено, требуется установление средней квадратической погрешности характерных точек границ участка в соответствии с требованиями действующего законодательства. Конфигурация и площадь участка не изменяются
:907	59:18:0020201:907	-	край Пермский, г. Добрянка	-	0.09	0.0900879	Местоположение границ обособленного земельного участка, входящего в состав ЕЗП, установлено, требуется установление средней квадратической



Номер земельного участка в соответствии с чертежом межевания	Кадастровый номер	Правовое положение	Адрес (описание местоположения)	Вид разрешенного использования	Площадь по сведениям ЕГРН, кв.м.	Площадь по проекту, кв.м.	Примечание
							погрешности характерных точек границ участка в соответствии с требованиями действующего законодательства. Конфигурация и площадь участка не изменяются
:908	59:18:0020201:908	-	край Пермский, г. Добрянка	-	0.09	0.0900879	Местоположение границ обособленного земельного участка, входящего в состав ЕЗП, установлено, требуется установление средней квадратической погрешности характерных точек границ участка в соответствии с требованиями действующего законодательства. Конфигурация и площадь участка не изменяются
:909	59:18:0020201:909	-	край Пермский, г. Добрянка	-	0.09	0.0915527	Местоположение границ обособленного земельного участка, входящего в состав ЕЗП, установлено, требуется установление средней квадратической погрешности характерных точек границ участка в соответствии с требованиями действующего законодательства. Конфигурация и площадь участка не изменяются
:910	59:18:0020201:910	-	край Пермский, г. Добрянка	-	0.16	0.162109	Местоположение границ обособленного земельного участка, входящего в состав ЕЗП, установлено, требуется установление средней квадратической погрешности характерных точек границ участка в соответствии с требованиями действующего законодательства. Конфигурация и площадь участка не изменяются



Номер земельного участка в соответствии с чертежом межевания	Кадастровый номер	Правовое положение	Адрес (описание местоположения)	Вид разрешенного использования	Площадь по сведениям ЕГРН, кв.м.	Площадь по проекту, кв.м.	Примечание
:911	59:18:0020201:911	-	край Пермский, г. Добрянка	-	0.16	0.15918	Местоположение границ обособленного земельного участка, входящего в состав ЕЗП, установлено, требуется установление средней квадратической погрешности характерных точек границ участка в соответствии с требованиями действующего законодательства. Конфигурация и площадь участка не изменяются
:912	59:18:0020201:912	-	край Пермский, г. Добрянка	-	0.16	0.162476	Местоположение границ обособленного земельного участка, входящего в состав ЕЗП, установлено, требуется установление средней квадратической погрешности характерных точек границ участка в соответствии с требованиями действующего законодательства. Конфигурация и площадь участка не изменяются
:913	59:18:0020201:913	-	край Пермский, г. Добрянка	-	0.16	0.15918	Местоположение границ обособленного земельного участка, входящего в состав ЕЗП, установлено, требуется установление средней квадратической погрешности характерных точек границ участка в соответствии с требованиями действующего законодательства. Конфигурация и площадь участка не изменяются
:914	59:18:0020201:914	-	край Пермский, г. Добрянка	-	0.16	0.159668	Местоположение границ обособленного земельного участка, входящего в состав ЕЗП, установлено, требуется установление средней квадратической погрешности характерных точек границ участка в соответствии с требованиями действующего законодательства.



Номер земельного участка в соответствии с чертежом межевания	Кадастровый номер	Правовое положение	Адрес (описание местоположения)	Вид разрешенного использования	Площадь по сведениям ЕГРН, кв.м.	Площадь по проекту, кв.м.	Примечание
							Конфигурация и площадь участка не изменяются
:915	59:18:0020201:915	-	край Пермский, г. Добрянка	-	0.16	0.15979	Местоположение границ обособленного земельного участка, входящего в состав ЕЗП, установлено, требуется установление средней квадратической погрешности характерных точек границ участка в соответствии с требованиями действующего законодательства. Конфигурация и площадь участка не изменяются
:916	59:18:0020201:916	-	край Пермский, г. Добрянка	-	0.16	0.162842	Местоположение границ обособленного земельного участка, входящего в состав ЕЗП, установлено, требуется установление средней квадратической погрешности характерных точек границ участка в соответствии с требованиями действующего законодательства. Конфигурация и площадь участка не изменяются
:917	59:18:0020201:917	-	край Пермский, г. Добрянка	-	0.16	0.15686	Местоположение границ обособленного земельного участка, входящего в состав ЕЗП, установлено, требуется установление средней квадратической погрешности характерных точек границ участка в соответствии с требованиями действующего законодательства. Конфигурация и площадь участка не изменяются
:918	59:18:0020201:918	-	край Пермский, г. Добрянка	-	0.16	0.159058	Местоположение границ обособленного земельного участка, входящего в состав ЕЗП, установлено, требуется установление средней квадратической



Номер земельного участка в соответствии с чертежом межевания	Кадастровый номер	Правовое положение	Адрес (описание местоположения)	Вид разрешенного использования	Площадь по сведениям ЕГРН, кв.м.	Площадь по проекту, кв.м.	Примечание
							погрешности характерных точек границ участка в соответствии с требованиями действующего законодательства. Конфигурация и площадь участка не изменяются
:924	59:18:0020201:924	-	край Пермский, г. Добрянка	-	0.04	0.0421143	Местоположение границ обособленного земельного участка, входящего в состав ЕЗП, установлено, требуется установление средней квадратической погрешности характерных точек границ участка в соответствии с требованиями действующего законодательства. Конфигурация и площадь участка не изменяются
:16890	59:18:0000000:16890	Собственность	Пермский край, г Добрянка, рп Полазна, ул 8 Марта	для индивидуального жилищного строительства	880	880	Местоположение границ земельного участка установлено. Границы земельного участка не изменяются.
:4579	59:18:0020201:4579	Собственность	Российская Федерация, Пермский край, городской округ Добрянский, город Добрянка, улица 8 Марта	для индивидуального жилищного строительства	1618	1618.39	Местоположение границ земельного участка установлено. Границы земельного участка не изменяются.
:4573	59:18:0020201:4573	Собственность	Пермский край, Добрянский городской округ, рабочий поселок Полазна, улица 8 Марта	размещение существующего жилого дома и приусадебного участка	1764	1763.54	Местоположение границ земельного участка установлено. Границы земельного участка не изменяются.
:219	59:18:0020201:219	Собственность	край Пермский, р-н Добрянский, п. Полазна, ул. 8 Марта, дом 10	для индивидуального жилищного строительства	1137	1367.2	Местоположение границ земельного участка не установлено, требуется уточнение





Номер земельного участка в соответствии с чертежом межевания	Кадастровый номер	Правовое положение	Адрес (описание местоположения)	Вид разрешенного использования	Площадь по сведениям ЕГРН, кв.м.	Площадь по проекту, кв.м.	Примечание
:170	59:18:0020201:170	Собственность	Пермский край, Добрянский район, пгт. Полазна, ул. 8 Марта, дом 11	для индивидуального жилищного строительства	1583	1595.02	Местоположение границ земельного участка установлено, требуется исправление реестровой ошибки.
:171	59:18:0020201:171	Собственность	Пермский край, Добрянский район, пгт. Полазна, ул. 8 Марта, дом 13	для индивидуального жилищного строительства	1466	1468.93	Местоположение границ земельного участка установлено, требуется исправление реестровой ошибки.
:217	59:18:0020201:217	Собственность	Пермский край, Добрянский район, пгт. Полазна, ул. 8 Марта, дом 14	Для индивидуального жилищного строительства	1565	1569.64	Местоположение границ земельного участка установлено, требуется исправление реестровой ошибки.
:172	59:18:0020201:172	Собственность	край Пермский, г. Добрянка, пгт. Полазна, ул. 8 Марта, дом 15	для индивидуального жилищного строительства	869.7	992.18	Местоположение границ земельного участка не установлено, требуется уточнение
:216	59:18:0020201:216	Собственность	край Пермский, г. Добрянка, пгт. Полазна, ул. 8 Марта, дом 16	для индивидуального жилищного строительства	1609	1592.43	Местоположение границ земельного участка не установлено, требуется уточнение
:173	59:18:0020201:173	Собственность	край Пермский, район Добрянский, г. Добрянка, пгт. Полазна, ул. 8 Марта, дом 17	Для приусадебного земельного участка	1179	1178.4	Местоположение границ земельного участка установлено, требуется исправление реестровой ошибки.
:4489	59:18:0020201:4489	Собственность	Российская Федерация, Пермский край, г.о. Добрянский, рп. Полазна, ул. 8 Марта, з/у 18	отдельно стоящие жилые дома на одну семью, не выше трех этажей с приусадебными участками	873	872.65	Местоположение границ земельного участка установлено. Границы земельного участка не изменяются.
:215	59:18:0020201:215	Собственность	Российская Федерация,	Отдельно стоящие	580.5	574.687	Местоположение границ земельного



Номер земельного участка в соответствии с чертежом межевания	Кадастровый номер	Правовое положение	Адрес (описание местоположения)	Вид разрешенного использования	Площадь по сведениям ЕГРН, кв.м.	Площадь по проекту, кв.м.	Примечание
			Пермский край, г.о. Добрянский, рп. Полазна, ул. 8 Марта, з/у 18А	жилые дома на одну семью, не выше 3-х этажей с приусадебными участками			участка установлено, требуется исправление реестровой ошибки.
:4285	59:18:0020201:4285	Собственность	Пермский край, Добрянский муниципальный р-н, Полазненское городское поселение, п. Полазна, ул. 8 Марта, д. 18а	отдельно стоящие жилые дома на одну семью, не выше 3-х этажей с приусадебными участками (расширение земельного участка)	33	33.3685	Местоположение границ земельного участка установлено. Границы земельного участка не изменяются.
:175	59:18:0020201:175	Собственность	Пермский край, р-н Добрянский, г/п Полазненское, п Полазна, ул 8 Марта, дом 19	для ведения личного подсобного хозяйства	912	912.168	Местоположение границ земельного участка установлено, требуется установление средней квадратической погрешности характерных точек границ участка в соответствии с требованиями действующего законодательства. Конфигурация и площадь участка не изменяются
:4294	59:18:0020201:4294	Собственность	Пермский край, Добрянский муниципальный район, Полазненское городское поселение, п. Полазна, ул. 8-е Марта, д. 19а	отдельно стоящие жилые дома на одну семью не выше 3-х этажей с приусадебными участками	700	699.878	Местоположение границ земельного участка установлено. Границы земельного участка не изменяются.
:4564	59:18:0020201:4564	Собственность	край Пермский, Добрянский городской округ, г Добрянка, пгт Полазна, ул 8 Марта	для индивидуального жилищного строительства	1712	1711.56	Местоположение границ земельного участка установлено. Границы земельного участка не изменяются.



Номер земельного участка в соответствии с чертежом межевания	Кадастровый номер	Правовое положение	Адрес (описание местоположения)	Вид разрешенного использования	Площадь по сведениям ЕГРН, кв.м.	Площадь по проекту, кв.м.	Примечание
:4538	59:18:0020201:4538	Общая долевая собственность	Российская Федерация, Пермский край, г.о. Добрянский, рп Полазна, ул 8 Марта, з/у 20	отдельно стоящие жилые дома на одну семью, не выше 3-х этажей с приусадебными участками	1613	1612.67	Местоположение границ земельного участка установлено. Границы земельного участка не изменяются.
:176	59:18:0020201:176	Собственность	край Пермский, район Добрянский, г/п Полазненское, п. Полазна, ул. 8 Марта, дом 21	для индивидуального жилищного строительства	1594	1582.44	Местоположение границ земельного участка установлено, требуется исправление реестровой ошибки.
:4571	59:18:0020201:4571	Собственность	Российская Федерация, Пермский край, Добрянский г.о., рп. Полазна, ул. 8 Марта	Для индивидуального жилищного строительства	1210	1209.69	Местоположение границ земельного участка установлено. Границы земельного участка не изменяются.
:4572	59:18:0020201:4572	Общая долевая собственность	Российская Федерация, Пермский край, Добрянский г.о., рп. Полазна, ул. 8 Марта	Для индивидуального жилищного строительства	861	861.841	Местоположение границ земельного участка установлено. Границы земельного участка не изменяются.
:177	59:18:0020201:177	Собственность	край Пермский, г. Добрянка, пгт. Полазна, ул. 8 Марта, дом 23	под существующий жилой дом	1316.7	1327.09	Местоположение границ земельного участка не установлено, требуется уточнение
:210	59:18:0020201:210	Общая совместная собственность	Пермский край, р-н Добрянский, г/п Полазненское, п. Полазна, ул. 8 Марта, дом 24	под существующий жилой дом	1427	1426.99	Местоположение границ земельного участка установлено. Границы земельного участка не изменяются.
:955	59:18:0020201:955	Собственность	Пермский край, Добрянский район, г. Добрянка, пгт. Полазна, Полазненское г/п, ул. 8 Марта, дом 24 а	Для строительства индивидуального жилого дома	1061	1061.39	Местоположение границ земельного участка установлено. Границы земельного участка не изменяются.
:4272	59:18:0020201:427	Собственность	Пермский край, Добрянский	Земельные участки	1288	1291.6	Местоположение границ земельного участка не установлено, требуется уточнение



Номер земельного участка в соответствии с чертежом межевания	Кадастровый номер	Правовое положение	Адрес (описание местоположения)	Вид разрешенного использования	Площадь по сведениям ЕГРН, кв.м.	Площадь по проекту, кв.м.	Примечание
	2		район, Полазненское г/п, п. Полазна, ул. 8 Марта д. 25	индивидуальных жилых домов			участка установлено, требуется исправление реестровой ошибки.
:965	59:18:0020201:965	Общая совместная собственность	край Пермский, р-н Добрянский, Полазненское г/п, п. Полазна, ул. 8 Марта, дом 26	Для индивидуального жилищного строительства	870	842.263	Местоположение границ земельного участка установлено, требуется исправление реестровой ошибки.
:4011	59:18:0020201:4011	Собственность	Российская Федерация, Пермский край, г.о. Добрянский, рп. Полазна, ул. 8 Марта, з/у 26А	для индивидуального жилищного строительства	600	599.917	Местоположение границ земельного участка установлено, требуется установление средней квадратической погрешности характерных точек границ участка в соответствии с требованиями действующего законодательства. Конфигурация и площадь участка не изменяются
:4012	59:18:0020201:4012	Общая долевая собственность	Пермский край, Добрянский район, Полазненское городское поселение, п. Полазна, ул. 8 Марта, дом 26 б	для индивидуального жилищного строительства	600	628.368	Местоположение границ земельного участка установлено, требуется исправление реестровой ошибки.
:179	59:18:0020201:179	Собственность	край Пермский, р-н Добрянский, г/п Полазненское, п. Полазна, ул. 8 Марта, дом 27	для индивидуального жилищного строительства	1688	1843.46	Местоположение границ земельного участка не установлено, требуется уточнение
:207	59:18:0020201:207	Общая совместная собственность	Пермский край, Добрянский район, пгт. Полазна, ул. 8 Марта, дом 28	Для ведения личного подсобного хозяйства	1586	1586.36	Местоположение границ земельного участка установлено, требуется исправление реестровой ошибки.
:206	59:18:0020201:206	Собственность	Пермский край, Добрянский район, пгт. Полазна, ул. 8 Марта, дом 28а	Для индивидуального жилищного строительства	987	990.976	Местоположение границ земельного участка установлено, требуется исправление реестровой ошибки.



Номер земельного участка в соответствии с чертежом межевания	Кадастровый номер	Правовое положение	Адрес (описание местоположения)	Вид разрешенного использования	Площадь по сведениям ЕГРН, кв.м.	Площадь по проекту, кв.м.	Примечание
:180	59:18:0020201:180	Собственность	край Пермский, г. Добрянка, пгт. Полазна, ул. 8 Марта, дом 29	для индивидуального жилищного строительства	1145	1162.06	Местоположение границ земельного участка установлено, требуется исправление реестровой ошибки.
:195	59:18:0020201:195	Собственность	край Пермский, г. Добрянка, пгт. Полазна, ул. 8 Марта, дом 29	для индивидуального жилищного строительства	1393	1421.9	Местоположение границ земельного участка установлено, требуется исправление реестровой ошибки.
:223	59:18:0020201:223	Собственность	край Пермский, г. Добрянка, пгт. Полазна, ул. 8 Марта, дом 2 а	Для индивидуального жилищного строительства	888	886.042	Местоположение границ земельного участка установлено, требуется исправление реестровой ошибки.
:222	59:18:0020201:222	Собственность	край Пермский, г. Добрянка, пгт. Полазна, ул. 8 Марта, дом 2 б	для индивидуального жилищного строительства	1435	1434.96	Местоположение границ земельного участка установлено, требуется исправление реестровой ошибки.
:4053	59:18:0020201:4053	Общая совместная собственность	Пермский край, Добрянский муниципальный р-н, Полазенское городское поселение, п. Полазна, ул. 8 Марта, 3	для индивидуального жилищного строительства	1000	987.647	Местоположение границ земельного участка установлено, требуется исправление реестровой ошибки.
:205	59:18:0020201:205	Собственность	край Пермский, район Добрянский, п. Полазна, ул. 8 Марта, дом 30	для индивидуального жилищного строительства	1675	1684.4	Местоположение границ земельного участка установлено, требуется исправление реестровой ошибки.
:181	59:18:0020201:181	Общая совместная собственность	Пермский край, р-н Добрянский, г/п Полазенское, п Полазна, ул 8 Марта, д 31	для индивидуального жилищного строительства	1014	1010.79	Местоположение границ земельного участка не установлено, требуется уточнение
:608	59:18:0020201:608	Общая совместная	край Пермский, г. Добрянка,	для	992	980.578	Местоположение границ земельного



Номер земельного участка в соответствии с чертежом межевания	Кадастровый номер	Правовое положение	Адрес (описание местоположения)	Вид разрешенного использования	Площадь по сведениям ЕГРН, кв.м.	Площадь по проекту, кв.м.	Примечание
		собственность	пгт. Полазна, ул. 8 Марта, дом 31	индивидуального жилищного строительства			участка установлено, требуется исправление реестровой ошибки.
:948	59:18:0020201:948	Общая совместная собственность	край Пермский, район Добрянский, г. Добрянка, пгт. Полазна, Полазненское г/п, ул. 8 Марта, дом 31	Для размещения жилого дома и приусадебного участка	508	508.098	Местоположение границ земельного участка установлено, требуется установление средней квадратической погрешности характерных точек границ участка в соответствии с требованиями действующего законодательства. Конфигурация и площадь участка не изменяются
:4325	59:18:0020201:4325	Собственность	Пермский край, Добрянский муниципальный район, Полазненское городское поселение, п. Полазна, ул. 8-е Марта	Отдельно стоящие жилые дома на одну семью не выше 3-х этажей с приусадебными участками	1500	1499.84	Местоположение границ земельного участка установлено, требуется исправление реестровой ошибки.
:204	59:18:0020201:204	Собственность	Пермский край, г. Добрянка, пгт. Полазна, ул. 8 Марта, дом 32	Для индивидуального жилищного строительства	1653.23	1653.23	Местоположение границ земельного участка установлено, требуется установление средней квадратической погрешности характерных точек границ участка в соответствии с требованиями действующего законодательства. Конфигурация и площадь участка не изменяются
:183	59:18:0020201:183	Общая долевая собственность	Российская Федерация, Пермский край, Добрянский муниципальный район, Полазненское городское поселение, п. Полазна, ул. 8 Марта, д. 33	отдельно стоящие жилые дома на одну семью, не выше 3-х этажей с приусадебными участками	1734	1734.03	Местоположение границ земельного участка установлено, требуется исправление реестровой ошибки.



Номер земельного участка в соответствии с чертежом межевания	Кадастровый номер	Правовое положение	Адрес (описание местоположения)	Вид разрешенного использования	Площадь по сведениям ЕГРН, кв.м.	Площадь по проекту, кв.м.	Примечание
:203	59:18:0020201:203	-	край Пермский, г. Добрянка, пгт. Полазна, ул. 8 Марта, дом 34	Для ведения личного подсобного хозяйства	1200	1348.2	Местоположение границ земельного участка не установлено, требуется уточнение
:184	59:18:0020201:184	Общая долевая собственность	край Пермский, г. Добрянка, пгт. Полазна, ул. 8 Марта, дом 35	для индивидуального жилищного строительства	1400	1490.46	Местоположение границ земельного участка не установлено, требуется уточнение
:202	59:18:0020201:202	Собственность	Пермский край, г. Добрянка, пгт. Полазна, ул. 8 Марта, дом 36	для индивидуального жилищного строительства	1172	1172.11	Местоположение границ земельного участка установлено. Границы земельного участка не изменяются.
:201	59:18:0020201:201	Собственность	Пермский край, р-н Добрянский, г/п Полазенское, п. Полазна, ул. 8 Марта, дом 36 а	Для ведения личного подсобного хозяйства	1850	1849.65	Местоположение границ земельного участка установлено, требуется исправление реестровой ошибки.
:185	59:18:0020201:185	Собственность	край Пермский, р-н Добрянский, пгт. Полазна, ул. 8 Марта, дом 37	для индивидуального жилищного строительства	1488	1543.56	Местоположение границ земельного участка не установлено, требуется уточнение
:200	59:18:0020201:200	Собственность	Пермский край, г. Добрянка, пгт. Полазна, ул. 8 Марта, дом 38	для индивидуального жилищного строительства	1456	1456.37	Местоположение границ земельного участка установлено. Границы земельного участка не изменяются.
:186	59:18:0020201:186	Собственность	Пермский край, г. Добрянка, пгт. Полазна, ул. 8 Марта, дом 39	для индивидуального жилищного строительства	1454	1454.29	Местоположение границ земельного участка установлено. Границы земельного участка не изменяются.
:166	59:18:0020201:166	Общая долевая собственность	край Пермский, г. Добрянка, пгт. Полазна, ул. 8 Марта, дом 3а	для индивидуального жилищного	885	900.269	Местоположение границ земельного участка установлено, требуется исправление реестровой ошибки.



Номер земельного участка в соответствии с чертежом межевания	Кадастровый номер	Правовое положение	Адрес (описание местоположения)	Вид разрешенного использования	Площадь по сведениям ЕГРН, кв.м.	Площадь по проекту, кв.м.	Примечание
				строительства			
:224	59:18:0020201:224	Собственность	край Пермский, г. Добрянка, пгт. Полазна, ул. 8 Марта, дом 4	индивидуальное жилищное строительство	617	-	Местоположение границ земельного участка установлено, требуется исправление реестровой ошибки.
:927	59:18:0020201:927	-	край Пермский, г. Добрянка	-	583.75	643.483	Местоположение границ обособленного земельного участка, входящего в состав ЕЗП, установлено, требуется установление средней квадратической погрешности характерных точек границ участка в соответствии с требованиями действующего законодательства. Конфигурация и площадь участка не изменяются
:928	59:18:0020201:928	-	край Пермский, г. Добрянка	-	33.3	36.4117	Местоположение границ обособленного земельного участка, входящего в состав ЕЗП, установлено, требуется установление средней квадратической погрешности характерных точек границ участка в соответствии с требованиями действующего законодательства. Конфигурация и площадь участка не изменяются
:199	59:18:0020201:199	Общая долевая собственность	Пермский край, г. Добрянка, пгт. Полазна, ул. 8 Марта, дом 40	для индивидуального жилищного строительства	1355	1351.33	Местоположение границ земельного участка установлено, требуется исправление реестровой ошибки.
:187	59:18:0020201:187	Собственность	Пермский край, г. Добрянка, пгт. Полазна, ул. 8 Марта, дом 41	для индивидуального жилищного строительства	601	607.115	Местоположение границ земельного участка установлено, требуется исправление реестровой ошибки.





Номер земельного участка в соответствии с чертежом межевания	Кадастровый номер	Правовое положение	Адрес (описание местоположения)	Вид разрешенного использования	Площадь по сведениям ЕГРН, кв.м.	Площадь по проекту, кв.м.	Примечание
:555	59:18:0020201:555	Собственность	Пермский край, г. Добрянка, пгт. Полазна, ул. 8 Марта, дом 41	для индивидуального жилищного строительства	515	-	Местоположение границ земельного участка установлено, требуется исправление реестровой ошибки.
:556	59:18:0020201:556	-	Пермский край, г. Добрянка	-	493	486.633	Местоположение границ обособленного земельного участка, входящего в состав ЕЗП, установлено, требуется установление средней квадратической погрешности характерных точек границ участка в соответствии с требованиями действующего законодательства. Конфигурация и площадь участка не изменяются
:557	59:18:0020201:557	-	Пермский край, г. Добрянка	-	22	22.4546	Местоположение границ земельного участка установлено. Границы земельного участка не изменяются.
:945	59:18:0020201:945	-	край Пермский, район Добрянский, г. Добрянка, пгт. Полазна, ул. 8 Марта, дом 42 а	для индивидуального жилищного строительства	1500	2219.73	Местоположение границ земельного участка не установлено, требуется уточнение
:188	59:18:0020201:188	Собственность	край Пермский, Добрянка район, пгт. Полазна, ул. 8 Марта, дом 43	для индивидуального жилищного строительства	1819	2003.04	Местоположение границ земельного участка не установлено, требуется уточнение
:4472	59:18:0020201:4472	Собственность	Российская Федерация, Пермский край, г.о. Добрянский, рп. Полазна, ул. 8 Марта, з/у 44	отдельно стоящие жилые дома на одну семью, не выше 3-х этажей с приусадебными участками	1450	1449.88	Местоположение границ земельного участка установлено, требуется исправление реестровой ошибки.



Номер земельного участка в соответствии с чертежом межевания	Кадастровый номер	Правовое положение	Адрес (описание местоположения)	Вид разрешенного использования	Площадь по сведениям ЕГРН, кв.м.	Площадь по проекту, кв.м.	Примечание
:4485	59:18:0020201:4485	Общая долевая собственность	Пермский край, г. Добрянка, пгт. Полазна, ул.8 Марта	отдельно стоящие жилые дома на одну семью, не выше 3-х этажей с приусадебными участками	720	787.706	Местоположение границ земельного участка установлено, требуется исправление реестровой ошибки.
:198	59:18:0020201:198	Собственность	край Пермский, район Добрянский, Полазненское г/п, пгт. Полазна, ул. 8 Марта, дом 46	для индивидуального жилищного строительства	1470	1495.44	Местоположение границ земельного участка установлено, требуется исправление реестровой ошибки.
:197	59:18:0020201:197	Собственность	край Пермский, район Добрянский, г. Добрянка, пгт. Полазна, Полазненское г/п, ул. 8 Марта, дом 46 а	для индивидуального жилищного строительства	1426	1428.49	Местоположение границ земельного участка установлено, требуется исправление реестровой ошибки.
:190	59:18:0020201:190	Собственность	Пермский край, г. Добрянка, пгт. Полазна, ул. 8 Марта, дом 47	для индивидуального жилищного строительства	726	725.512	Местоположение границ земельного участка установлено. Границы земельного участка не изменяются.
:191	59:18:0020201:191	Собственность	Пермский край, г. Добрянка, пгт. Полазна, ул. 8 Марта, дом 47 а	для индивидуального жилищного строительства	1225	1224.62	Местоположение границ земельного участка установлено. Границы земельного участка не изменяются.
:158	59:18:0020201:158	Собственность	Российская Федерация, Пермский край, Добрянский муниципальный район, Полазненское городское поселение, п. Полазна, ул. 8 Марта, 47б	для индивидуального жилищного строительства	728	728.03	Местоположение границ земельного участка установлено. Границы земельного участка не изменяются.
:193	59:18:0020201:193	Собственность	край Пермский, Добрянский район, Полазненское г/п, п.	Для ведения личного подсобного	865	1168.04	Местоположение границ земельного участка не установлено, требуется



Номер земельного участка в соответствии с чертежом межевания	Кадастровый номер	Правовое положение	Адрес (описание местоположения)	Вид разрешенного использования	Площадь по сведениям ЕГРН, кв.м.	Площадь по проекту, кв.м.	Примечание
			Полазна, ул. 8 Марта, дом 49	хозяйства			уточнение
:984	59:18:0020201:984	Собственность	Пермский край, Добрянский район, Полазненское г/п, п. Полазна, ул. 8 Марта, д. 49	Для индивидуального жилищного строительства	636	635.462	Местоположение границ земельного участка установлено, требуется исправление реестровой ошибки.
:16271	59:18:0000000:16271	Собственность	Российская Федерация, Пермский край, г.о. Добрянский, рп. Полазна, ул. Молодежная, з/у 32	Отдельно стоящие жилые дома на одну семью, не выше 3-х этажей с приусадебными участками	1035	1034	Местоположение границ земельного участка установлено, требуется исправление реестровой ошибки.
:4232	59:18:0020201:4232	Собственность	Пермский край, Добрянский муниципальный район, Полазненское городское поселение, п. Полазна, ул. 8 Марта, д. 5	Для индивидуального жилищного строительства	482	507.976	Местоположение границ земельного участка установлено, требуется исправление реестровой ошибки.
:194	59:18:0020201:194	Собственность	край Пермский, г. Добрянка, пгт. Полазна, ул. 8 Марта, дом 51	для индивидуального жилищного строительства	1385	1504.79	Местоположение границ земельного участка не установлено, требуется уточнение
:4233	59:18:0020201:4233	Собственность	Пермский край, Добрянский муниципальный район, Полазненское городское поселение, п. Полазна, ул. 8 Марта, 5а	Для индивидуального жилищного строительства	573	572.688	Местоположение границ земельного участка установлено, требуется установление средней квадратической погрешности характерных точек границ участка в соответствии с требованиями действующего законодательства. Конфигурация и площадь участка не изменяются
:220	59:18:0020201:220	Собственность	Пермский край, Добрянский район, пгт. Полазна, ул. 8	Отдельно стоящие жилые дома на одну семью, не выше 3-х	1321	1321.13	Местоположение границ земельного участка установлено, требуется установление средней квадратической



Номер земельного участка в соответствии с чертежом межевания	Кадастровый номер	Правовое положение	Адрес (описание местоположения)	Вид разрешенного использования	Площадь по сведениям ЕГРН, кв.м.	Площадь по проекту, кв.м.	Примечание
			Марта, дом 6	этажей с приусадебными участками			погрешности характерных точек границ участка в соответствии с требованиями действующего законодательства. Конфигурация и площадь участка не изменяются
:168	59:18:0020201:168	Общая долевая собственность	край Пермский, г. Добрянка, пгт. Полазна, ул. 8 Марта, дом 7	для индивидуального жилищного строительства	1564	1655.91	Местоположение границ земельного участка установлено, требуется исправление реестровой ошибки.
:221	59:18:0020201:221	Общая долевая собственность	край Пермский, г. Добрянка, пгт. Полазна, ул. 8 Марта, дом 8	Для приусадебного земельного участка	946	946	Местоположение границ земельного участка установлено. Границы земельного участка не изменяются.
:169	59:18:0020201:169	Общая долевая собственность	край Пермский, г. Добрянка, пгт. Полазна, ул. 8 Марта, дом 9	Для ведения личного подсобного хозяйства	1378.28	1378.4	Местоположение границ земельного участка установлено. Границы земельного участка не изменяются.
:942	59:18:0020201:942	Собственность	край Пермский, район Добрянский, г. Добрянка, пгт. Полазна, а/д "Пермь-Березники", участок Пальники-Полазна, км 38+033 - км 38+466	Под объекты транспорта Автомобильного	7451	7958.95	Местоположение границ земельного участка установлено, требуется исправление реестровой ошибки.
:4315	59:18:0020201:4315	Собственность	Российская Федерация, Пермский край, г.о. Добрянский, рп. Полазна, пер. Апрельский, з/у 1	отдельно стоящие жилые дома на одну семью, не выше 3-х этажей с приусадебными участками	1100	1100	Местоположение границ земельного участка установлено. Границы земельного участка не изменяются.
:4256	59:18:0020201:4256	Собственность	Российская Федерация, Пермский край, г.о. Добрянский, рп. Полазна,	Для индивидуального жилищного	1270	1284.12	Местоположение границ земельного участка установлено, требуется исправление реестровой ошибки.



Номер земельного участка в соответствии с чертежом межевания	Кадастровый номер	Правовое положение	Адрес (описание местоположения)	Вид разрешенного использования	Площадь по сведениям ЕГРН, кв.м.	Площадь по проекту, кв.м.	Примечание
			пер. Апрельский, з/у 2	строительства			
:4318	59:18:0020201:4318	Общая долевая собственность	Российская Федерация, Пермский край, г.о. Добрянский, рп. Полазна, пер. Апрельский, з/у 3	отдельно стоящие жилые дома на одну семью, не выше 3-х этажей с приусадебными участками	1031	1031.08	Местоположение границ земельного участка установлено. Границы земельного участка не изменяются.
:4305	59:18:0020201:4305	Собственность	Российская Федерация, Пермский край, г.о. Добрянский, рп. Полазна, пер. Апрельский, з/у 5	отдельно стоящие жилые дома на одну семью, не выше 3-х этажей с приусадебными участками	1100	1099.92	Местоположение границ земельного участка установлено. Границы земельного участка не изменяются.
:15814	59:18:0000000:15814	Собственность	Пермский край, Добрянский муниципальный район, Полазенское г/п, п. Полазна, в районе улиц Заречная и Красногвардейская	Общее пользование территории (площадки для спорта и отдыха с элементами озеленения)	9252	-	Местоположение границ земельного участка установлено. Границы земельного участка не изменяются.
:429	59:18:0020201:429	Собственность	край Пермский, г. Добрянка, пгт. Полазна, ул. Всенародная, дом 22	Индивидуальное жилищное строительство	810	815.599	Местоположение границ земельного участка установлено, требуется исправление реестровой ошибки.
:428	59:18:0020201:428	Общая долевая собственность	край Пермский, г. Добрянка, пгт. Полазна, ул. Всенародная, дом 24	для индивидуального жилищного строительства	849.07	849.301	Местоположение границ земельного участка установлено, требуется установление средней квадратической погрешности характерных точек границ участка в соответствии с требованиями действующего законодательства. Конфигурация и площадь участка не изменяются



Номер земельного участка в соответствии с чертежом межевания	Кадастровый номер	Правовое положение	Адрес (описание местоположения)	Вид разрешенного использования	Площадь по сведениям ЕГРН, кв.м.	Площадь по проекту, кв.м.	Примечание
:4287	59:18:0020201:4287	Собственность	Пермский край, Добрянский район, Полазненское г/п, п. Полазна, ул. Всенародная	Общее пользование территории (детские площадки с элементами озеленения)	318	286.719	Местоположение границ земельного участка установлено, требуется исправление реестровой ошибки.
:4293	59:18:0020201:4293	Собственность	Пермский край, Добрянский район, п. Полазна, ул. Всенародная, д. 1	отдельно стоящие жилые дома на одну семью, не выше 3-х этажей с приусадебными участками	673	672.592	Местоположение границ земельного участка установлено. Границы земельного участка не изменяются.
:435	59:18:0020201:435	Собственность	Пермский край, г. Добрянка, пгт. Полазна, ул. Всенародная, дом 10	для индивидуального жилищного строительства	807	801.569	Местоположение границ земельного участка установлено, требуется исправление реестровой ошибки.
:418	59:18:0020201:418	Собственность	Пермский край, р-н Добрянский, пгт Полазна, ул Всенародная, дом 11	для индивидуального жилищного строительства	532	557.098	Местоположение границ земельного участка установлено, требуется исправление реестровой ошибки.
:434	59:18:0020201:434	Собственность	край Пермский, г. Добрянка, пгт. Полазна, ул. Всенародная, дом 12	для индивидуального жилищного строительства	828	859.82	Местоположение границ земельного участка не установлено, требуется уточнение
:419	59:18:0020201:419	Собственность	Пермский край, Добрянский район, Полазненское г/пос, п. Полазна, ул Всенародная, д 13	Отдельно стоящие жилые дома на одну семью, не выше 3-х этажей с приусадебными участками	600	596.444	Местоположение границ земельного участка установлено, требуется исправление реестровой ошибки.
:432	59:18:0020201:432	Собственность	Пермский край, г. Добрянка, пгт. Полазна, ул.	для индивидуального	963	963.045	Местоположение границ земельного участка установлено. Границы



Номер земельного участка в соответствии с чертежом межевания	Кадастровый номер	Правовое положение	Адрес (описание местоположения)	Вид разрешенного использования	Площадь по сведениям ЕГРН, кв.м.	Площадь по проекту, кв.м.	Примечание
			Всенародная, дом 16	жилищного строительства			земельного участка не изменяются.
:431	59:18:0020201:431	Собственность	край Пермский, район Добрянский, пгт. Полазна, ул. Всенародная, дом 18	для индивидуального жилищного строительства	805	884.729	Местоположение границ земельного участка не установлено, требуется уточнение
:439	59:18:0020201:439	Собственность	край Пермский, г. Добрянка, пгт. Полазна, ул. Всенародная, дом 2	для индивидуального жилищного строительства	832	939.805	Местоположение границ земельного участка не установлено, требуется уточнение
:430	59:18:0020201:430	Собственность	край Пермский, г. Добрянка, пгт. Полазна, ул. Всенародная, дом 20	для индивидуального жилищного строительства	872.08	871.805	Местоположение границ земельного участка установлено, требуется исправление реестровой ошибки.
:427	59:18:0020201:427	Собственность	край Пермский, г. Добрянка, пгт. Полазна, ул. Всенародная, дом 26	для индивидуального жилищного строительства	878	877.142	Местоположение границ земельного участка не установлено, требуется уточнение
:424	59:18:0020201:424	Собственность	край Пермский, р-н Добрянский, пгт. Полазна, ул. Всенародная, дом 28	Для индивидуального жилищного строительства	972	971.921	Местоположение границ земельного участка установлено, требуется исправление реестровой ошибки.
:414	59:18:0020201:414	Собственность	Пермский край, Добрянский район, Полазненское г/п, п. Полазна, ул. Всенародная, дом 3	Для индивидуального жилищного строительства	757	752.071	Местоположение границ земельного участка установлено, требуется исправление реестровой ошибки.
:423	59:18:0020201:423	Собственность	Пермский край, г. Добрянка, пгт. Полазна, ул. Всенародная, дом 30	для индивидуального жилищного строительства	924	923.977	Местоположение границ земельного участка установлено, требуется исправление реестровой ошибки.



Номер земельного участка в соответствии с чертежом межевания	Кадастровый номер	Правовое положение	Адрес (описание местоположения)	Вид разрешенного использования	Площадь по сведениям ЕГРН, кв.м.	Площадь по проекту, кв.м.	Примечание
:422	59:18:0020201:422	-	край Пермский, г. Добрянка, пгт. Полазна, ул. Всенародная, дом 32	для индивидуального жилищного строительства	550	548.947	Местоположение границ земельного участка не установлено, требуется уточнение
:546	59:18:0020201:546	Собственность	край Пермский, г. Добрянка, пгт. Полазна, ул. Всенародная, дом 32	для индивидуального жилищного строительства	330	358.709	Местоположение границ земельного участка не установлено, требуется уточнение
:421	59:18:0020201:421	Общая долевая собственность	Пермский край, Добрянский район, Полазненское г/п, п. Полазна, ул. Всенародная, дом 34	Отдельно стоящие жилые дома на одну семью, не выше 3-х этажей с приусадебными участками	660	655.764	Местоположение границ земельного участка установлено, требуется исправление реестровой ошибки.
:438	59:18:0020201:438	Общая долевая собственность	край Пермский, г. Добрянка, пгт. Полазна, ул. Всенародная, дом 4	для индивидуального жилищного строительства	854	853.453	Местоположение границ земельного участка не установлено, требуется уточнение
:415	59:18:0020201:415	Собственность	край Пермский, г. Добрянка, пгт. Полазна, ул. Всенародная, дом 5	для индивидуального жилищного строительства	722	737.172	Местоположение границ земельного участка не установлено, требуется уточнение
:437	59:18:0020201:437	Собственность	Российская Федерация, Пермский край, г.о. Добрянский, рп. Полазна, ул. Всенародная, з/у 6	Под жилую застройку Индивидуальную	869.33	880.615	Местоположение границ земельного участка установлено, требуется исправление реестровой ошибки.
:416	59:18:0020201:416	Собственность	край Пермский, р-н Добрянский, г/п Полазненское, п. Полазна, ул. Всенародная, дом 7	для индивидуального жилищного строительства	669	689.249	Местоположение границ земельного участка не установлено, требуется уточнение





Номер земельного участка в соответствии с чертежом межевания	Кадастровый номер	Правовое положение	Адрес (описание местоположения)	Вид разрешенного использования	Площадь по сведениям ЕГРН, кв.м.	Площадь по проекту, кв.м.	Примечание
:436	59:18:0020201:436	Общая долевая собственность	край Пермский, Добрянский р-н, пгт. Полазна, ул. Всенародная, дом 8	для индивидуального жилищного строительства	793	793.135	Местоположение границ земельного участка не установлено, требуется уточнение
:417	59:18:0020201:417	Общая долевая собственность	край Пермский, г. Добрянка, пгт. Полазна, ул. Всенародная, дом 9	для индивидуального жилищного строительства	868	831.802	Местоположение границ земельного участка установлено, требуется исправление реестровой ошибки.
:87	59:18:0000000:87	-	Пермский край, р-н Добрянский, г/п Полазненское, п Полазна, ул.Всенародная, Луговая, Коммунистическая Матросова, 8 Марта, Красногвардейская, Лежгиха	Для размещения и эксплуатации 101-ой опоры воздушной линии электропередачи 0,4кВ, отходящей от ТП-225	9.61	-	Местоположение границ земельного участка установлено, требуется исправление реестровой ошибки.
:71	59:18:0020201:71	Общая долевая собственность	край Пермский, г. Добрянка, пгт. Полазна, ул. Заречная, дом 4	для индивидуального жилищного строительства	1596	1654.22	Местоположение границ земельного участка не установлено, требуется уточнение
:43	59:18:0020201:43	Собственность	край Пермский, г. Добрянка, пгт. Полазна, ул. Заречная, дом 1	Для индивидуального жилищного строительства	1260	1260.54	Местоположение границ земельного участка установлено, требуется исправление реестровой ошибки.
:4270	59:18:0020201:4270	Собственность	Пермский край, Добрянский район, Полазненское городское поселение, п. Полазна, ул. Заречная, дом 10	отдельно стоящие жилые дома на одну семью, не выше 3-х этажей с приусадебными участками (расширение земельного участка)	101	101.395	Местоположение границ земельного участка установлено. Границы земельного участка не изменяются.



Номер земельного участка в соответствии с чертежом межевания	Кадастровый номер	Правовое положение	Адрес (описание местоположения)	Вид разрешенного использования	Площадь по сведениям ЕГРН, кв.м.	Площадь по проекту, кв.м.	Примечание
:68	59:18:0020201:68	Собственность	край Пермский, район Добрянский, Полазненское г/п, ул. Заречная, дом 10	Для индивидуального жилищного строительства	1537	1534.15	Местоположение границ земельного участка установлено, требуется исправление реестровой ошибки.
:66	59:18:0020201:66	Собственность	Пермский край, г. Добрянка, пгт. Полазна, ул. Заречная, дом 10 а	для индивидуального жилищного строительства	1061	1061.07	Местоположение границ земельного участка установлено. Границы земельного участка не изменяются.
:67	59:18:0020201:67	Собственность	Пермский край, г. Добрянка, пгт. Полазна, ул. Заречная, дом 10 б	для индивидуального жилищного строительства	1111	1196.72	Местоположение границ земельного участка установлено, требуется исправление реестровой ошибки.
:48	59:18:0020201:48	Собственность	Российская Федерация, Пермский край, г.о. Добрянский, рп Полазна, ул Заречная, з/у 11	под существующий жилой дом	1243	1243.36	Местоположение границ земельного участка установлено. Границы земельного участка не изменяются.
:16298	59:18:0000000:16298	Собственность	Российская Федерация, Пермский край, г.о. Добрянский, рп. Полазна, ул. Заречная, з/у 12	отдельно стоящие жилые дома на одну семью, не выше трех этажей с приусадебными участками	1500	1500	Местоположение границ земельного участка установлено. Границы земельного участка не изменяются.
:49	59:18:0020201:49	Собственность	Российская Федерация, Пермский край, г.о. Добрянский, рп Полазна, ул Заречная, з/у 13	Для индивидуального жилищного строительства	1200	1200.4	Местоположение границ земельного участка установлено. Границы земельного участка не изменяются.
:64	59:18:0020201:64	Общая долевая собственность	Пермский край, г. Добрянка, пгт. Полазна, ул. Заречная, дом 14	для индивидуального жилищного строительства	1500	1499.49	Местоположение границ земельного участка установлено, требуется исправление реестровой ошибки.



Номер земельного участка в соответствии с чертежом межевания	Кадастровый номер	Правовое положение	Адрес (описание местоположения)	Вид разрешенного использования	Площадь по сведениям ЕГРН, кв.м.	Площадь по проекту, кв.м.	Примечание
:50	59:18:0020201:50	Собственность	Пермский край, г. Добрянка, пгт. Полазна, ул. Заречная, дом 15	Отдельно стоящие жилые дома на одну семью, не выше 3-х этажей с приусадебными участками	1305	1305.35	Местоположение границ земельного участка установлено, требуется установление средней квадратической погрешности характерных точек границ участка в соответствии с требованиями действующего законодательства. Конфигурация и площадь участка не изменяются
:62	59:18:0020201:62	Собственность	Пермский край, Добрянский р-н, г/п Полазненское, п. Полазна, ул. Заречная, дом 16	Отдельно стоящие жилые дома на одну семью, не выше 3-х этажей с приусадебными участками	1478	1477.5	Местоположение границ земельного участка установлено, требуется исправление реестровой ошибки.
:63	59:18:0020201:63	Собственность	край Пермский, г. Добрянка, пгт. Полазна, за жил. домом №16, ул. Заречная	для ведения садоводства	534	537.37	Местоположение границ земельного участка не установлено, требуется уточнение
:51	59:18:0020201:51	Собственность	край Пермский, р-н Добрянский, п. Полазна, ул. Заречная, дом 17	под существующий жилой дом	1509	1515.27	Местоположение границ земельного участка установлено, требуется исправление реестровой ошибки.
:4024	59:18:0020201:4024	-	Пермский край, р-н Добрянский, пос.Полазна, ул. Заречная, д.18	для индивидуального огородничества	536	-	дубликат
:61	59:18:0020201:61	Собственность	Российская Федерация, Пермский край, г.о. Добрянский, рп Полазна, ул Заречная, з/у 18	для индивидуального жилищного строительства	1542	1545.03	Местоположение границ земельного участка установлено, требуется исправление реестровой ошибки.
:52	59:18:0020201:52	Собственность	край Пермский, г. Добрянка, пгт. Полазна, ул. Заречная	Под существующий жилой дом	550.07	550.94	Местоположение границ земельного участка установлено, требуется исправление реестровой ошибки.



Номер земельного участка в соответствии с чертежом межевания	Кадастровый номер	Правовое положение	Адрес (описание местоположения)	Вид разрешенного использования	Площадь по сведениям ЕГРН, кв.м.	Площадь по проекту, кв.м.	Примечание
:934	59:18:0020201:934	Собственность	край Пермский, г. Добрянка, пгт. Полазна, ул. Заречная	Под существующий жилой дом	603.14	646.021	Местоположение границ земельного участка установлено, требуется исправление реестровой ошибки.
:4473	59:18:0020201:4473	Собственность	Российская Федерация, Пермский край, г.о. Добрянский, рп. Полазна, ул. Заречная, з/у 2	отдельно стоящие жилые дома на одну семью, не выше 3-х этажей с приусадебными участками	1500	1640.38	Местоположение границ земельного участка установлено, требуется исправление реестровой ошибки.
:16010	59:18:0000000:16010	Собственность	Российская Федерация, Пермский край, г.о. Добрянский, рп. Полазна, ул. Заречная, з/у 20	отдельно стоящие жилые дома на одну семью, не выше 3-х этажей с приусадебными участками	1500	1500	Местоположение границ земельного участка установлено. Границы земельного участка не изменяются.
:16107	59:18:0000000:16107	Общая совместная собственность	Российская Федерация, Пермский край, г.о. Добрянский, рп. Полазна, ул. Заречная, з/у 22	отдельно стоящие жилые дома на одну семью, не выше 3-х этажей с приусадебными участками	1077	1077	Местоположение границ земельного участка установлено. Границы земельного участка не изменяются.
:16106	59:18:0000000:16106	Общая совместная собственность	Российская Федерация, Пермский край, м.р-н Добрянский, рп. Полазна, ул. Заречная, з/у 22а	отдельно стоящие жилые дома на одну семью, не выше 3-х этажей с приусадебными участками	1035	1035	Местоположение границ земельного участка установлено. Границы земельного участка не изменяются.
:58	59:18:0020201:58	Собственность	край Пермский, г. Добрянка, пгт. Полазна, ул. Заречная, дом 24	Под жилую застройку Индивидуальную	1030.8	1030.84	Местоположение границ земельного участка установлено. Границы земельного участка не изменяются.



Номер земельного участка в соответствии с чертежом межевания	Кадастровый номер	Правовое положение	Адрес (описание местоположения)	Вид разрешенного использования	Площадь по сведениям ЕГРН, кв.м.	Площадь по проекту, кв.м.	Примечание
:57	59:18:0020201:57	Собственность	край Пермский, р-н Добрянский, г/п Полазненское, п. Полазна, ул. Заречная, дом 26	Для индивидуального жилищного строительства	2515	2514.61	Местоположение границ земельного участка установлено, требуется исправление реестровой ошибки.
:56	59:18:0020201:56	Собственность	край Пермский, район Добрянский, п. Полазна, ул. Заречная, дом 28	для индивидуального жилищного строительства	1005.31	1004.92	Местоположение границ земельного участка установлено, требуется установление средней квадратической погрешности характерных точек границ участка в соответствии с требованиями действующего законодательства. Конфигурация и площадь участка не изменяются
:44	59:18:0020201:44	Собственность	Пермский край, г. Добрянка, пгт. Полазна, ул. Заречная, дом 3	Под существующий жилой дом	1552	1552.18	Местоположение границ земельного участка установлено. Границы земельного участка не изменяются.
:55	59:18:0020201:55	Собственность	край Пермский, г. Добрянка, пгт. Полазна, ул. Заречная, дом 30	для размещения индивидуального жилого дома	1232.2	1232.1	Местоположение границ земельного участка установлено, требуется исправление реестровой ошибки.
:4230	59:18:0020201:4230	Собственность	Российская Федерация, Пермский край, г.о. Добрянский, рп. Полазна, ул. Заречная, з/у 5	Для индивидуального жилищного строительства	1140	1145.81	Местоположение границ земельного участка установлено, требуется исправление реестровой ошибки.
:4231	59:18:0020201:4231	Собственность	Пермский край, Добрянский муниципальный район, Полазненское городское поселение, п. Полазна, улица Заречная	Для индивидуального жилищного строительства	380	380.413	Местоположение границ земельного участка установлено, требуется установление средней квадратической погрешности характерных точек границ участка в соответствии с требованиями действующего законодательства. Конфигурация и площадь участка не изменяются



Номер земельного участка в соответствии с чертежом межевания	Кадастровый номер	Правовое положение	Адрес (описание местоположения)	Вид разрешенного использования	Площадь по сведениям ЕГРН, кв.м.	Площадь по проекту, кв.м.	Примечание
:4174	59:18:0020201:4174	Собственность	Пермский край, Добрянский район, Полазненское городское поселение, п. Полазна, ул. Заречная, д. 6	под домами индивидуальной жилой застройки	1341	1340.51	Местоположение границ земельного участка установлено, требуется установление средней квадратической погрешности характерных точек границ участка в соответствии с требованиями действующего законодательства. Конфигурация и площадь участка не изменяются
:46	59:18:0020201:46	Общая совместная собственность	Российская Федерация, Пермский край, г.о. Добрянский, рп Полазна, ул Заречная, з/у 7	Для индивидуального жилого дома	1490	1490.15	Местоположение границ земельного участка установлено. Границы земельного участка не изменяются.
:69	59:18:0020201:69	-	край Пермский, г. Добрянка, пгт. Полазна, ул. Заречная, дом 8	под жилую застройку индивидуальную	1230	1262.72	Местоположение границ земельного участка не установлено, требуется уточнение
:949	59:18:0020201:949	Собственность	край Пермский, р-н Добрянский, г. Добрянка, пгт. Полазна, Полазненское г/п, ул. Заречная, дом 9	под существующий жилой дом	1120	1136.53	Местоположение границ земельного участка не установлено, требуется уточнение
:4255	59:18:0020201:4255	Собственность	Российская Федерация, Пермский край, г.о. Добрянский, рп. Полазна, ул. Коммунистическая, з/у 1	Для индивидуального жилищного строительства	1111	1111.51	Местоположение границ земельного участка установлено, требуется исправление реестровой ошибки.
:408	59:18:0020201:408	Собственность	край Пермский, г. Добрянка, пгт. Полазна, ул. Коммунистическая, дом 10	для индивидуального жилищного строительства	995	1112.68	Местоположение границ земельного участка не установлено, требуется уточнение
:330	59:18:0020201:330	Собственность	Пермский край, г. Добрянка, пгт. Полазна, ул. Коммунистическая, дом 11	для индивидуального жилищного	1284	1284.17	Местоположение границ земельного участка установлено. Границы земельного участка не изменяются.



Номер земельного участка в соответствии с чертежом межевания	Кадастровый номер	Правовое положение	Адрес (описание местоположения)	Вид разрешенного использования	Площадь по сведениям ЕГРН, кв.м.	Площадь по проекту, кв.м.	Примечание
				строительства			
:407	59:18:0020201:407	-	край Пермский, г. Добрянка, пгт. Полазна, ул. Коммунистическая, дом 12	для индивидуального жилищного строительства	1242	1277.92	Местоположение границ земельного участка не установлено, требуется уточнение
:542	59:18:0020201:542	Собственность	край Пермский, г. Добрянка, пгт. Полазна, ул. Коммунистическая, дом 13	для индивидуального жилищного строительства	927.4	927.803	Местоположение границ земельного участка установлено. Границы земельного участка не изменяются.
:541	59:18:0020201:541	Общая совместная собственность	Пермский край, Добрянский муниципальный район, Полазненское городское поселение, п. Полазна, ул. Коммунистическая, 13а	для индивидуального жилищного строительства	599.7	599.743	Местоположение границ земельного участка установлено. Границы земельного участка не изменяются.
:406	59:18:0020201:406	Собственность	Пермский край, г. Добрянка, пгт. Полазна, ул. Коммунистическая, дом 14	отдельно стоящие жилые дома на одну семью, не выше 3-х этажей с приусадебными участками	1440	1321.65	Местоположение границ земельного участка не установлено, требуется уточнение
:980	59:18:0020201:980	Собственность	Пермский край, Добрянский район, Полазненское г/п, п. Полазна, ул. Коммунистическая, д. 15	по домами индивидуальной жилой застройки (для размещения существующего жилого дома)	1491	1475.39	Местоположение границ земельного участка установлено, требуется исправление реестровой ошибки.
:405	59:18:0020201:405	Собственность	Пермский край, Добрянский район, п. Полазна, ул. Коммунистическая, 16	Для приусадебного земельного участка	1532	1532.42	Местоположение границ земельного участка установлено. Границы земельного участка не изменяются.
:333	59:18:0020201:333	Общая совместная	край Пермский, г. Добрянка,	для	995	1003.04	Местоположение границ земельного



Номер земельного участка в соответствии с чертежом межевания	Кадастровый номер	Правовое положение	Адрес (описание местоположения)	Вид разрешенного использования	Площадь по сведениям ЕГРН, кв.м.	Площадь по проекту, кв.м.	Примечание
		собственность	пгт. Полазна, ул. Коммунистическая, дом 17	индивидуального жилищного строительства			участка не установлено, требуется уточнение
:404	59:18:0020201:404	Общая долевая собственность	край Пермский, г. Добрянка, пгт. Полазна, ул. Коммунистическая, дом 18	Для ведения личного подсобного хозяйства	1500	1499.1	Местоположение границ земельного участка установлено. Границы земельного участка не изменяются.
:334	59:18:0020201:334	Собственность	край Пермский, г. Добрянка, пгт. Полазна, ул. Коммунистическая, дом 19	для индивидуального жилищного строительства	1216	1184.82	Местоположение границ земельного участка не установлено, требуется уточнение
:403	59:18:0020201:403	Собственность	Пермский край, г. Добрянка, п. Полазна, ул. Коммунистическая, дом 20	Для приусадебного земельного участка	1266	1262.91	Местоположение границ земельного участка установлено, требуется исправление реестровой ошибки.
:335	59:18:0020201:335	Общая долевая собственность	край Пермский, г. Добрянка, пгт. Полазна, ул. Коммунистическая, дом 21	для индивидуального жилищного строительства	1103	1090.67	Местоположение границ земельного участка не установлено, требуется уточнение
:402	59:18:0020201:402	Общая долевая собственность	Пермский край, г. Добрянка, пгт. Полазна, ул. Коммунистическая, дом 22	для индивидуального жилищного строительства	1078	1077.22	Местоположение границ земельного участка установлено. Границы земельного участка не изменяются.
:336	59:18:0020201:336	-	край Пермский, г. Добрянка, пгт. Полазна, ул. Коммунистическая, дом 23	для индивидуального жилищного строительства	1204	1224.98	Местоположение границ земельного участка не установлено, требуется уточнение
:401	59:18:0020201:401	Собственность	край Пермский, г. Добрянка, пгт. Полазна, ул. Коммунистическая, дом 24	Для приусадебного земельного участка	1130	1111.69	Местоположение границ земельного участка не установлено, требуется уточнение
:337	59:18:0020201:337	Общая долевая	Пермский край, г. Добрянка, пгт. Полазна, ул.	для индивидуального	960	959.908	Местоположение границ земельного участка установлено. Границы





Номер земельного участка в соответствии с чертежом межевания	Кадастровый номер	Правовое положение	Адрес (описание местоположения)	Вид разрешенного использования	Площадь по сведениям ЕГРН, кв.м.	Площадь по проекту, кв.м.	Примечание
		собственность	Коммунистическая, дом 25	жилищного строительства			земельного участка не изменяются.
:400	59:18:0020201:400	-	край Пермский, г. Добрянка, пгт. Полазна, ул. Коммунистическая, дом 26	для индивидуального жилищного строительства	1080	1105.56	Местоположение границ земельного участка не установлено, требуется уточнение
:338	59:18:0020201:338	Общая совместная собственность	Пермский край, г. Добрянка, пгт. Полазна, ул. Коммунистическая, дом 27	для индивидуального жилищного строительства	1081	1080.58	Местоположение границ земельного участка установлено. Границы земельного участка не изменяются.
:399	59:18:0020201:399	Общая долевая собственность	край Пермский, г. Добрянка, пгт. Полазна, ул. Коммунистическая, дом 28	для индивидуального жилищного строительства	873	1188.93	Местоположение границ земельного участка не установлено, требуется уточнение
:339	59:18:0020201:339	Собственность	Пермский край, Добрянский район, пгт. Полазна, ул. Коммунистическая, дом 29	Под жилую застройку	1020	1019.84	Местоположение границ земельного участка установлено. Границы земельного участка не изменяются.
:326	59:18:0020201:326	Собственность	Российская Федерация, Пермский край, г.о. Добрянский, рп. Полазна, ул. Коммунистическая, з/у 3	для индивидуального жилищного строительства	1031	1031.85	Местоположение границ земельного участка установлено. Границы земельного участка не изменяются.
:398	59:18:0020201:398	-	Пермский край, г. Добрянка, пгт. Полазна, ул. Коммунистическая, дом 30	для индивидуального жилищного строительства	1258	1257.49	Местоположение границ земельного участка установлено, требуется исправление реестровой ошибки.
:340	59:18:0020201:340	Собственность	Пермский край, г. Добрянка, пгт. Полазна, ул. Коммунистическая, дом 31	Для ведения личного подсобного хозяйства	1000	989.574	Местоположение границ земельного участка установлено, требуется исправление реестровой ошибки.
:397	59:18:0020201:397	Собственность	край Пермский, р-н Добрянский, г/п	для индивидуального	1347.81	1347.78	Местоположение границ земельного участка установлено. Границы



Номер земельного участка в соответствии с чертежом межевания	Кадастровый номер	Правовое положение	Адрес (описание местоположения)	Вид разрешенного использования	Площадь по сведениям ЕГРН, кв.м.	Площадь по проекту, кв.м.	Примечание
			Полазненское, пгт. Полазна, ул. Коммунистическая, дом 32	жилищного строительства			земельного участка не изменяются.
:341	59:18:0020201:341	Собственность	Пермский край, г. Добрянка, пгт. Полазна, ул. Коммунистическая, дом 33	для индивидуального жилищного строительства	992	992.328	Местоположение границ земельного участка установлено, требуется исправление реестровой ошибки.
:396	59:18:0020201:396	Собственность	Пермский край, г. Добрянка, пгт. Полазна, ул. Коммунистическая, дом 34	для индивидуального жилищного строительства	1323	1322.52	Местоположение границ земельного участка установлено, требуется исправление реестровой ошибки.
:342	59:18:0020201:342	Общая долевая собственность	край Пермский, г. Добрянка, пгт. Полазна, ул. Коммунистическая, дом 35	Для индивидуального жилищного строительства	977	976.944	Местоположение границ земельного участка установлено, требуется установление средней квадратической погрешности характерных точек границ участка в соответствии с требованиями действующего законодательства. Конфигурация и площадь участка не изменяются
:395	59:18:0020201:395	Общая долевая собственность	край Пермский, район Добрянский, пгт. Полазна, ул. Коммунистическая, дом 36	Для приусадебного земельного участка	1050	1249	Местоположение границ земельного участка не установлено, требуется уточнение
:343	59:18:0020201:343	Собственность	край Пермский, г. Добрянка, пгт. Полазна, ул. Коммунистическая, дом 37	Под жилую застройку	926	954.65	Местоположение границ земельного участка не установлено, требуется уточнение
:394	59:18:0020201:394	Собственность	край Пермский, г. Добрянка, пгт. Полазна, ул. Коммунистическая, дом 38	для индивидуального жилищного строительства	896	925.374	Местоположение границ земельного участка установлено, требуется исправление реестровой ошибки.
:345	59:18:0020201:345	Собственность	Российская Федерация,	для размещения	928	934.296	Местоположение границ земельного



Номер земельного участка в соответствии с чертежом межевания	Кадастровый номер	Правовое положение	Адрес (описание местоположения)	Вид разрешенного использования	Площадь по сведениям ЕГРН, кв.м.	Площадь по проекту, кв.м.	Примечание
			Пермский край, г.п. Полазненское, м.р-н Добрянский, пгт. Полазна, ул. Коммунистическая, д. 39	существующего жилого дома			участка установлено, требуется исправление реестровой ошибки.
:411	59:18:0020201:411	Собственность	край Пермский, г. Добрянка, пгт. Полазна, ул. Коммунистическая, дом 4	Для приусадебного земельного участка	1277.24	1283.07	Местоположение границ земельного участка установлено, требуется исправление реестровой ошибки.
:393	59:18:0020201:393	Собственность	край Пермский, р-н Добрянский, п. Полазна, ул. Коммунистическая, дом 40	для размещения жилого дома	817	786.325	Местоположение границ земельного участка установлено, требуется исправление реестровой ошибки.
:346	59:18:0020201:346	Собственность	край Пермский, р-н Добрянский, пгт. Полазна, ул. Коммунистическая, дом 41	для приусадебного земельного участка	934.4	1029	Местоположение границ земельного участка установлено, требуется исправление реестровой ошибки.
:392	59:18:0020201:392	Собственность	Пермский край, г. Добрянка, пгт. Полазна, ул. Коммунистическая, дом 42	Отдельно стоящие жилые дома на одну семью, не выше 3-х этажей с приусадебными участками	830	835.504	Местоположение границ земельного участка не установлено, требуется уточнение
:347	59:18:0020201:347	Собственность	край Пермский, Добрянский р-н, пгт. Полазна, ул. Коммунистическая, дом 43	Для ведения личного подсобного хозяйства	10	493	Местоположение границ земельного участка не установлено, требуется уточнение
:391	59:18:0020201:391	Собственность	край Пермский, г. Добрянка, пгт. Полазна, ул. Коммунистическая, дом 44	Под жилую застройку	777	820.14	Местоположение границ земельного участка не установлено, требуется уточнение
:348	59:18:0020201:348	Собственность	Пермский край, г. Добрянка, пгт. Полазна, ул. Коммунистическая, дом 45	для индивидуального жилищного строительства	826	825.845	Местоположение границ земельного участка установлено, требуется исправление реестровой ошибки.



Номер земельного участка в соответствии с чертежом межевания	Кадастровый номер	Правовое положение	Адрес (описание местоположения)	Вид разрешенного использования	Площадь по сведениям ЕГРН, кв.м.	Площадь по проекту, кв.м.	Примечание
:390	59:18:0020201:390	Собственность	Российская Федерация, Пермский край, г.о. Добрянский, рп. Полазна, ул. Коммунистическая, з/у 46	Под существующий жилой дом	791	810.907	Местоположение границ земельного участка не установлено, требуется уточнение
:349	59:18:0020201:349	Собственность	Пермский край, Добрянский район, п. Полазна, ул. Коммунистическая, дом 47	отдельно стоящие жилые дома на одну семью, не выше 3-х этажей с приусадебными участками	846	846.339	Местоположение границ земельного участка установлено, требуется установление средней квадратической погрешности характерных точек границ участка в соответствии с требованиями действующего законодательства. Конфигурация и площадь участка не изменяются
:389	59:18:0020201:389	Собственность	край Пермский, г. Добрянка, пгт. Полазна, ул. Коммунистическая, дом 48	для индивидуального жилищного строительства	750	835.948	Местоположение границ земельного участка не установлено, требуется уточнение
:350	59:18:0020201:350	Собственность	край Пермский, г. Добрянка, пгт. Полазна, ул. Коммунистическая, дом 49	Под жилую застройку Индивидуальную	811	830.168	Местоположение границ земельного участка не установлено, требуется уточнение
:327	59:18:0020201:327	Собственность	Пермский край, г. Добрянка, пгт. Полазна, ул. Коммунистическая, дом 5	отдельно стоящие жилые дома на одну семью, не выше 3-х этажей с приусадебными участками	1234	1233.93	Местоположение границ земельного участка установлено. Границы земельного участка не изменяются.
:388	59:18:0020201:388	Собственность	Пермский край, Добрянский район, Полазненское г/п, п. Полазна, ул. Коммунистическая, дом 50	Для индивидуального жилищного строительства	769	768.51	Местоположение границ земельного участка установлено. Границы земельного участка не изменяются.
:141	59:18:0020201:141	Собственность	край Пермский, р-н Добрянский, г/п	Для индивидуального	128	126.802	Местоположение границ земельного участка не установлено, требуется



Номер земельного участка в соответствии с чертежом межевания	Кадастровый номер	Правовое положение	Адрес (описание местоположения)	Вид разрешенного использования	Площадь по сведениям ЕГРН, кв.м.	Площадь по проекту, кв.м.	Примечание
			Полазненское, п. Полазна, ул. Коммунистическая, дом 51	жилищного строительства			уточнение
:351	59:18:0020201:351	Собственность	Пермский край, р-н Добрянский, г/п Полазненское, п. Полазна, ул. Коммунистическая, дом 51	для индивидуального жилищного строительства	510	613.387	Местоположение границ земельного участка не установлено, требуется уточнение
:84	59:18:0020201:84	Собственность	Пермский край, р-н Добрянский, пгт Полазна, ул. Коммунистическая, дом 51	для индивидуального жилищного строительства	128	119.036	Местоположение границ земельного участка не установлено, требуется уточнение
:387	59:18:0020201:387	Собственность	край Пермский, г. Добрянка, пгт. Полазна, ул. Коммунистическая, дом 52	для индивидуального жилищного строительства	750	783.818	Местоположение границ земельного участка не установлено, требуется уточнение
:943	59:18:0020201:943	Собственность	Российская Федерация, Пермский край, г.о. Добрянский, рп. Полазна, ул. Коммунистическая, з/у 53	для индивидуального жилищного строительства	850	849.642	Местоположение границ земельного участка установлено. Границы земельного участка не изменяются.
:386	59:18:0020201:386	Собственность	край Пермский, Добрянский район, Полазненское г/п, пгт. Полазна, ул. Коммунистическая, дом 54	для индивидуального жилищного строительства	840	804.525	Местоположение границ земельного участка не установлено, требуется уточнение
:4303	59:18:0020201:4303	Собственность	Пермский край, Добрянский м.р-н, Полазненское г.п., п. Полазна, ул. Коммунистическая, 55	Отдельно стоящие жилые дома на одну семью, не выше трех этажей с приусадебными участками	977	976.705	Местоположение границ земельного участка установлено, требуется исправление реестровой ошибки.
:385	59:18:0020201:385	Собственность	Пермский край, г. Добрянка, пгт. Полазна, ул.	Для ведения личного подсобного	856	855.513	Местоположение границ земельного участка установлено. Границы



Номер земельного участка в соответствии с чертежом межевания	Кадастровый номер	Правовое положение	Адрес (описание местоположения)	Вид разрешенного использования	Площадь по сведениям ЕГРН, кв.м.	Площадь по проекту, кв.м.	Примечание
			Коммунистическая, дом 56	хозяйства			земельного участка не изменяются.
:354	59:18:0020201:354	Собственность	Пермский край, Добрянский р-он, Полазненское г/п, п. Полазна, ул. Коммунистическая, дом 57	Для индивидуального жилищного строительства	938	954.824	Местоположение границ земельного участка не установлено, требуется уточнение
:384	59:18:0020201:384	Собственность	край Пермский, г. Добрянка, пгт. Полазна, ул. Коммунистическая, дом 58	для индивидуального жилищного строительства	811	828.455	Местоположение границ земельного участка не установлено, требуется уточнение
:355	59:18:0020201:355	Собственность	Пермский край, г. Добрянка, пгт. Полазна, ул. Коммунистическая, дом 59	для приусадебного земельного участка	920	909.048	Местоположение границ земельного участка не установлено, требуется уточнение
:410	59:18:0020201:410	Собственность	край Пермский, район Добрянский, пгт. Полазна, ул. Коммунистическая, дом 6	для индивидуального жилищного строительства	1427	1371.9	Местоположение границ земельного участка не установлено, требуется уточнение
:383	59:18:0020201:383	Собственность	край Пермский, г. Добрянка, пгт. Полазна, ул. Коммунистическая, дом 60	для индивидуального жилищного строительства	740	790.793	Местоположение границ земельного участка не установлено, требуется уточнение
:356	59:18:0020201:356	Собственность	Пермский край, г. Добрянка, пгт. Полазна, ул. Коммунистическая, д. 61	Для ведения личного подсобного хозяйства	885	884.899	Местоположение границ земельного участка установлено. Границы земельного участка не изменяются.
:382	59:18:0020201:382	Собственность	Пермский край, г. Добрянка, пгт. Полазна, ул. Коммунистическая, д. 62	Под существующий жилой дом	785	799.362	Местоположение границ земельного участка установлено, требуется исправление реестровой ошибки.
:357	59:18:0020201:357	Собственность	край Пермский, г. Добрянка, пгт. Полазна, ул. Коммунистическая, дом 63	для индивидуального жилищного	877	887.998	Местоположение границ земельного участка не установлено, требуется уточнение



Номер земельного участка в соответствии с чертежом межевания	Кадастровый номер	Правовое положение	Адрес (описание местоположения)	Вид разрешенного использования	Площадь по сведениям ЕГРН, кв.м.	Площадь по проекту, кв.м.	Примечание
				строительства			
:381	59:18:0020201:381	Собственность	край Пермский, р-н Добрянский, п. Полазна, ул. Коммунистическая, дом 64	для размещения жилого дома	823	840.282	Местоположение границ земельного участка установлено, требуется исправление реестровой ошибки.
:607	59:18:0020201:607	Собственность	край Пермский, г. Добрянка, пгт. Полазна, ул. Коммунистическая, дом 65	для индивидуального жилищного строительства	939	943.778	Местоположение границ земельного участка не установлено, требуется уточнение
:380	59:18:0020201:380	Собственность	край Пермский, г. Добрянка, пгт. Полазна, ул. Коммунистическая, дом 66	Для ведения личного подсобного хозяйства	1174	1180.41	Местоположение границ земельного участка установлено, требуется исправление реестровой ошибки.
:359	59:18:0020201:359	Собственность	край Пермский, г. Добрянка, пгт. Полазна, ул. Коммунистическая, дом 67	для индивидуального жилищного строительства	1059	1270.98	Местоположение границ земельного участка не установлено, требуется уточнение
:379	59:18:0020201:379	Собственность	Пермский край, р-н Добрянский, пос. Полазна, ул. Коммунистическая, дом 68	для индивидуального жилищного строительства	641	647.621	Местоположение границ земельного участка не установлено, требуется уточнение
:360	59:18:0020201:360	Собственность	Пермский край, г. Добрянка, пгт. Полазна, ул. Коммунистическая, дом 69	для индивидуального жилищного строительства	958	958.392	Местоположение границ земельного участка установлено, требуется исправление реестровой ошибки.
:328	59:18:0020201:328	Собственность	край Пермский, г. Добрянка, пгт. Полазна, ул. Коммунистическая, дом 7	для индивидуального жилищного строительства	1331	1321.46	Местоположение границ земельного участка не установлено, требуется уточнение
:378	59:18:0020201:378	Собственность	край Пермский, р-н Добрянский, г/п Полазненское, п. Полазна, ул.	Для индивидуального жилищного	599	600.592	Местоположение границ земельного участка установлено, требуется



Номер земельного участка в соответствии с чертежом межевания	Кадастровый номер	Правовое положение	Адрес (описание местоположения)	Вид разрешенного использования	Площадь по сведениям ЕГРН, кв.м.	Площадь по проекту, кв.м.	Примечание
			Коммунистическая, дом 70	строительства			исправление реестровой ошибки.
:361	59:18:0020201:361	Собственность	край Пермский, г. Добрянка, пгт. Полазна, ул. Коммунистическая, дом 71	для индивидуального жилищного строительства	938	944.87	Местоположение границ земельного участка не установлено, требуется уточнение
:4307	59:18:0020201:4307	Собственность	Пермский край, Добрянский м.р-н, Полазненское г.п., п. Полазна, ул. Коммунистическая, 72	отдельно стоящие жилые дома на одну семью, не выше 3-х этажей с приусадебными участками	609	609.097	Местоположение границ земельного участка установлено. Границы земельного участка не изменяются.
:362	59:18:0020201:362	Собственность	край Пермский, г. Добрянка, пгт. Полазна, ул. Коммунистическая, дом 73	Для приусадебного земельного участка	897	924.195	Местоположение границ земельного участка не установлено, требуется уточнение
:960	59:18:0020201:960	Собственность	край Пермский, район Добрянский, п. Полазна, ул. Коммунистическая, дом 74	Под домами индивидуальной жилой застройки (для размещения существующего жилого дома)	675	675.432	Местоположение границ земельного участка установлено, требуется установление средней квадратической погрешности характерных точек границ участка в соответствии с требованиями действующего законодательства. Конфигурация и площадь участка не изменяются
:363	59:18:0020201:363	Собственность	край Пермский, г. Добрянка, пгт. Полазна, ул. Коммунистическая, дом 75	для индивидуального жилищного строительства	979	922.811	Местоположение границ земельного участка не установлено, требуется уточнение
:375	59:18:0020201:375	Собственность	край Пермский, р-н Добрянский, п. Полазна, ул. Коммунистическая, дом 76	Под существующий жилой дом	670	668.489	Местоположение границ земельного участка не установлено, требуется уточнение
:364	59:18:0020201:364	Собственность	Пермский край, Добрянский	Для ведения личного	864	873.291	Местоположение границ земельного





Номер земельного участка в соответствии с чертежом межевания	Кадастровый номер	Правовое положение	Адрес (описание местоположения)	Вид разрешенного использования	Площадь по сведениям ЕГРН, кв.м.	Площадь по проекту, кв.м.	Примечание
			район, г/п Полазненское, п. Полазна, ул. Коммунистическая, дом 77	подсобного хозяйства			участка установлено, требуется исправление реестровой ошибки.
:374	59:18:0020201:374	Собственность	Российская Федерация, Пермский край, г.о. Добрянский, рп. Полазна, ул. Коммунистическая, з/у 78	Отдельно стоящие жилые дома на одну семью, не выше 3-х этажей с приусадебным участком	559	541.155	Местоположение границ земельного участка установлено, требуется исправление реестровой ошибки.
:365	59:18:0020201:365	Собственность	край Пермский, г. Добрянка, пгт. Полазна, ул. Коммунистическая, дом 79	для индивидуального жилищного строительства	909	1001.02	Местоположение границ земельного участка не установлено, требуется уточнение
:409	59:18:0020201:409	Собственность	Пермский край, г. Добрянка, пгт. Полазна, ул. Коммунистическая, дом 8	для индивидуального жилищного строительства	1120	1109.37	Местоположение границ земельного участка установлено, требуется исправление реестровой ошибки.
:373	59:18:0020201:373	Собственность	край Пермский, г. Добрянка, пгт. Полазна, ул. Коммунистическая, дом 80	для индивидуального жилищного строительства	621	666.938	Местоположение границ земельного участка не установлено, требуется уточнение
:366	59:18:0020201:366	Собственность	край Пермский, г. Добрянка, пгт. Полазна, ул. Коммунистическая, дом 81	для индивидуального жилищного строительства	970	810.854	Местоположение границ земельного участка не установлено, требуется уточнение
:372	59:18:0020201:372	Собственность	Пермский край, г. Добрянка, пгт. Полазна, ул. Коммунистическая, дом 82	Отдельно стоящие жилые дома на одну семью, не выше 3-х этажей с приусадебными	765	764.943	Местоположение границ земельного участка установлено. Границы земельного участка не изменяются.



Номер земельного участка в соответствии с чертежом межевания	Кадастровый номер	Правовое положение	Адрес (описание местоположения)	Вид разрешенного использования	Площадь по сведениям ЕГРН, кв.м.	Площадь по проекту, кв.м.	Примечание
				участками			
:367	59:18:0020201:367	Собственность	край Пермский, г. Добрянка, пгт. Полазна, ул. Коммунистическая, дом 83	Для приусадебного земельного участка	910	907.247	Местоположение границ земельного участка не установлено, требуется уточнение
:371	59:18:0020201:371	Собственность	Российская Федерация, Пермский край, г.о. Добрянский, рп. Полазна, ул. Коммунистическая, з/у 84	для индивидуального жилищного строительства	1008	982.214	Местоположение границ земельного участка не установлено, требуется уточнение
:368	59:18:0020201:368	Собственность	Пермский край, г. Добрянка, пгт. Полазна, ул. Коммунистическая, дом 85	для индивидуального жилищного строительства	414	410.826	Местоположение границ земельного участка установлено, требуется исправление реестровой ошибки.
:544	59:18:0020201:544	Собственность	Пермский край, г. Добрянка, пгт. Полазна, ул. Коммунистическая, дом 85	для индивидуального жилищного строительства	413	414.821	Местоположение границ земельного участка установлено, требуется исправление реестровой ошибки.
:369	59:18:0020201:369	Собственность	Пермский край, Добрянский р-н, п. Полазна, ул. Коммунистическая, дом 87	под существующий жилой дом	759	761.42	Местоположение границ земельного участка установлено, требуется исправление реестровой ошибки.
:370	59:18:0020201:370	Собственность	Пермский край, Добрянский район, пос. Полазна, ул. Коммунистическая, дом 89	Для приусадебного земельного участка	900	1095.56	Местоположение границ земельного участка не установлено, требуется уточнение
:329	59:18:0020201:329	Собственность	Пермский край, г. Добрянка, пгт. Полазна, ул. Коммунистическая, дом 9	для индивидуального жилищного строительства	1331	1331.39	Местоположение границ земельного участка установлено. Границы земельного участка не изменяются.
:4581	59:18:0020201:4581	Собственность	Российская Федерация, Пермский край, городской округ Добрянский, рабочий поселок Полазна, улица	-	594	594.206	Местоположение границ земельного участка установлено. Границы земельного участка не изменяются.



Номер земельного участка в соответствии с чертежом межевания	Кадастровый номер	Правовое положение	Адрес (описание местоположения)	Вид разрешенного использования	Площадь по сведениям ЕГРН, кв.м.	Площадь по проекту, кв.м.	Примечание
			Красногвардейская				
:105	59:18:0020201:105	Собственность	Пермский край, г. Добрянка, пгт. Полазна, ул. Красногвардейская, дом 13	Отдельно стоящие жилые дома на одну семью, не выше 3-х этажей с приусадебными участками	1499	1502.21	Местоположение границ земельного участка установлено, требуется исправление реестровой ошибки.
:4015	59:18:0020201:4015	Собственность	Пермский край, Добрянский район, Полазненское городское поселение, п. Полазна, ул. Красногвардейская, 14	Для индивидуального жилищного строительства	713	718.917	Местоположение границ земельного участка установлено, требуется исправление реестровой ошибки.
:106	59:18:0020201:106	Собственность	Пермский край, г. Добрянка, пгт. Полазна, ул. Красногвардейская, дом 15	для индивидуального жилищного строительства	1500	1569.4	Местоположение границ земельного участка установлено, требуется исправление реестровой ошибки.
:162	59:18:0020201:162	Собственность	край Пермский, г. Добрянка, пгт. Полазна, ул. Красногвардейская, дом 18	отдельно стоящие жилые дома на одну семью, не выше 3-х этажей с приусадебными участками	1500	1694.36	Местоположение границ земельного участка не установлено, требуется уточнение
:108	59:18:0020201:108	Собственность	край Пермский, г. Добрянка, пгт. Полазна, ул. Красногвардейская, дом 19	Для ведения личного подсобного хозяйства	1509	1539.97	Местоположение границ земельного участка не установлено, требуется уточнение
:161	59:18:0020201:161	Собственность	край Пермский, р-н Добрянский, г/п Полазненское, п. Полазна, ул. Красногвардейская, дом 20	отдельно стоящие жилые дома на одну семью, не выше 3-х этажей с приусадебными	1576	1576.03	Местоположение границ земельного участка установлено, требуется установление средней квадратической погрешности характерных точек границ участка в соответствии с требованиями действующего законодательства.



Номер земельного участка в соответствии с чертежом межевания	Кадастровый номер	Правовое положение	Адрес (описание местоположения)	Вид разрешенного использования	Площадь по сведениям ЕГРН, кв.м.	Площадь по проекту, кв.м.	Примечание
				участками			Конфигурация и площадь участка не изменяются
:109	59:18:0020201:109	Собственность	Пермский край, Добрянский район, Полазненское г/п, пгт. Полазна, ул. Красногвардейская, дом 21	Для приусадебного земельного участка	1455	1454.72	Местоположение границ земельного участка установлено. Границы земельного участка не изменяются.
:4026	59:18:0020201:4026	Собственность	Пермский край, Добрянский район, пос. Полазна, ул. Красногвардейская, д. 22/1	для размещения домов индивидуальной жилой застройки	1004	1089.75	Местоположение границ земельного участка установлено, требуется исправление реестровой ошибки.
:964	59:18:0020201:964	Собственность	Пермский край, Добрянский муниципальный район, Полазненское городское поселение, п. Полазна, ул. Красногвардейская, д. 22а	Отдельно стоящие жилые дома на одну семью, не выше 3-х этажей с приусадебными участками	736	735.792	Местоположение границ земельного участка установлено, требуется исправление реестровой ошибки.
:4539	59:18:0020201:4539	Собственность	Российская Федерация, Пермский край, г.о. Добрянский, рп Полазна, ул Красногвардейская, з/у 24	отдельно стоящие жилые дома на одну семью, не выше 3-х этажей с приусадебными участками	1662	1649.08	Местоположение границ земельного участка установлено, требуется исправление реестровой ошибки.
:157	59:18:0020201:157	Собственность	Российская Федерация, Пермский край, г.о. Добрянский, рп. Полазна, ул. Красногвардейская, з/у 24б	Для индивидуального жилищного строительства	1180.1	1200.45	Местоположение границ земельного участка установлено, требуется исправление реестровой ошибки.
:111	59:18:0020201:111	Собственность	Пермский край, Добрянский р-н, п. Полазна, ул. Красногвардейская, дом 25	для индивидуального жилищного строительства	1100	1100.28	Местоположение границ земельного участка установлено. Границы земельного участка не изменяются.



Номер земельного участка в соответствии с чертежом межевания	Кадастровый номер	Правовое положение	Адрес (описание местоположения)	Вид разрешенного использования	Площадь по сведениям ЕГРН, кв.м.	Площадь по проекту, кв.м.	Примечание
:973	59:18:0020201:973	Собственность	Пермский край, Добрянский муниципальный район, г/п Полазненское, п. Полазна, ул. Красногвардейская, д. 26	Для индивидуального жилищного строительства	792	791.568	Местоположение границ земельного участка установлено, требуется установление средней квадратической погрешности характерных точек границ участка в соответствии с требованиями действующего законодательства. Конфигурация и площадь участка не изменяются
:974	59:18:0020201:974	Собственность	Пермский край, Добрянский муниципальный район, г/п Полазненское, п. Полазна, ул. Красногвардейская, 26а	Для индивидуального жилищного строительства	792	755.717	Местоположение границ земельного участка установлено, требуется исправление реестровой ошибки.
:112	59:18:0020201:112	Собственность	край Пермский, г. Добрянка, пгт. Полазна, ул. Красногвардейская, дом 27	Под существующий жилой дом	993.7	1009.83	Местоположение границ земельного участка не установлено, требуется уточнение
:155	59:18:0020201:155	Собственность	край Пермский, район Добрянский, г. Добрянка, пгт. Полазна, Полазненское г/п, ул. Красногвардейская, дом 28	Для индивидуального жилищного строительства	1780	1782.73	Местоположение границ земельного участка установлено, требуется исправление реестровой ошибки.
:113	59:18:0020201:113	Собственность	Пермский край, Добрянский район, п. Полазна, ул. Красногвардейская, дом 29	Для ведения личного подсобного хозяйства	1833	1832.55	Местоположение границ земельного участка установлено. Границы земельного участка не изменяются.
:154	59:18:0020201:154	Собственность	край Пермский, район Добрянский, г. Добрянка, пгт. Полазна, Полазненское г/п, ул. Красногвардейская, дом 30	для индивидуального жилищного строительства	1510	1506.35	Местоположение границ земельного участка установлено, требуется исправление реестровой ошибки.
:114	59:18:0020201:114	Собственность	Российская Федерация, Пермский край, г.о. Добрянский, рп. Полазна, ул.	для индивидуального жилищного	610	610.428	Местоположение границ земельного участка установлено. Границы



Номер земельного участка в соответствии с чертежом межевания	Кадастровый номер	Правовое положение	Адрес (описание местоположения)	Вид разрешенного использования	Площадь по сведениям ЕГРН, кв.м.	Площадь по проекту, кв.м.	Примечание
			Красногвардейская, з/у 31/1	строительства			земельного участка не изменяются.
:102	59:18:0020201:102	Собственность	Российская Федерация, Пермский край, г.о. Добрянский, рп. Полазна, ул. Красногвардейская, з/у 31/2	для индивидуального жилищного строительства	610	610.403	Местоположение границ земельного участка установлено. Границы земельного участка не изменяются.
:103	59:18:0020201:103	Собственность	Российская Федерация, Пермский край, г.о. Добрянский, рп. Полазна, ул. Красногвардейская, з/у 31а	для индивидуального жилищного строительства	828	827.998	Местоположение границ земельного участка установлено. Границы земельного участка не изменяются.
:958	59:18:0020201:958	Собственность	Пермский край, Добрянский р-н, п. Полазна, ул. Красногвардейская, дом 32	отдельно стоящие жилые дома на одну семью, не выше 3-х этажей с приусадебными участками	1212	1211.87	Местоположение границ земельного участка установлено, требуется установление средней квадратической погрешности характерных точек границ участка в соответствии с требованиями действующего законодательства. Конфигурация и площадь участка не изменяются
:634	59:18:0020201:634	Собственность	край Пермский, г. Добрянка, пгт. Полазна, ул. Красногвардейская, дом 33	отдельно стоящие жилые дома на одну семью, не выше 3-х этажей с приусадебными участками	895.8	914.032	Местоположение границ земельного участка установлено, требуется исправление реестровой ошибки.
:635	59:18:0020201:635	Собственность	край Пермский, район Добрянский, Полазненское г/п, п. Полазна, ул. Красногвардейская, дом 33А	Для размещения существующего жилого дома и приусадебного участка	895.8	978.77	Местоположение границ земельного участка установлено, требуется исправление реестровой ошибки.
:152	59:18:0020201:152	Собственность	Пермский край, Добрянский район, пгт. Полазна, ул.	для приусадебного земельного участка	1254	1244.79	Местоположение границ земельного участка установлено, требуется



Номер земельного участка в соответствии с чертежом межевания	Кадастровый номер	Правовое положение	Адрес (описание местоположения)	Вид разрешенного использования	Площадь по сведениям ЕГРН, кв.м.	Площадь по проекту, кв.м.	Примечание
			Красногвардейская, дом 34				исправление реестровой ошибки.
:116	59:18:0020201:116	Собственность	край Пермский, р-н Добрянский, пгт. Полазна, ул. Красногвардейская, дом 35	для индивидуального жилищного строительства	606	854.896	Местоположение границ земельного участка не установлено, требуется уточнение
:117	59:18:0020201:117	Собственность	Российская Федерация, Пермский край, г.о. Добрянский, рп. Полазна, ул. Красногвардейская, з/у 35-1	для индивидуального жилищного строительства	923	893.045	Местоположение границ земельного участка не установлено, требуется уточнение
:950	59:18:0020201:950	Собственность	край Пермский, район Добрянский, г. Добрянка, пгт. Полазна, Полазенское г/п, ул. Красногвардейская, дом 36	Для размещения существующего жилого дома	1827	1814.66	Местоположение границ земельного участка установлено, требуется исправление реестровой ошибки.
:118	59:18:0020201:118	Собственность	Пермский край, Добрянский район, пгт. Полазна, ул. Красногвардейская, дом 37	для индивидуального жилищного строительства	1515	1561.26	Местоположение границ земельного участка установлено, требуется исправление реестровой ошибки.
:150	59:18:0020201:150	Собственность	край Пермский, г. Добрянка, пгт. Полазна, ул. Красногвардейская, дом 38	Для ведения личного подсобного хозяйства	1547	1755.15	Местоположение границ земельного участка не установлено, требуется уточнение
:119	59:18:0020201:119	Собственность	край Пермский, г. Добрянка, пгт. Полазна, ул. Красногвардейская, дом 39	для индивидуального жилищного строительства	1592	1620.88	Местоположение границ земельного участка установлено, требуется исправление реестровой ошибки.
:149	59:18:0020201:149	Собственность	Пермский край, г. Добрянка, пгт. Полазна, ул. Красногвардейская, дом 40	для индивидуального жилищного строительства	1530	1529.96	Местоположение границ земельного участка установлено. Границы земельного участка не изменяются.



Номер земельного участка в соответствии с чертежом межевания	Кадастровый номер	Правовое положение	Адрес (описание местоположения)	Вид разрешенного использования	Площадь по сведениям ЕГРН, кв.м.	Площадь по проекту, кв.м.	Примечание
:104	59:18:0020201:104	Собственность	Пермский край, г. Добрянка, пгт. Полазна, ул. Красногвардейская, д. 41	для индивидуального жилищного строительства	758	757.798	Местоположение границ земельного участка установлено. Границы земельного участка не изменяются.
:120	59:18:0020201:120	Собственность	Пермский край, г. Добрянка, пгт. Полазна, ул. Красногвардейская, д. 41	для индивидуального жилищного строительства	758	760.16	Местоположение границ земельного участка установлено, требуется исправление реестровой ошибки.
:148	59:18:0020201:148	Собственность	Российская Федерация, Пермский край, г.о. Добрянский, рп. Полазна, ул. Красногвардейская, з/у 42	Для приусадебного земельного участка	729.55	729.559	Местоположение границ земельного участка установлено, требуется установление средней квадратической погрешности характерных точек границ участка в соответствии с требованиями действующего законодательства. Конфигурация и площадь участка не изменяются
:4289	59:18:0020201:4289	Собственность	Российская Федерация, Пермский край, г.о. Добрянский, рп. Полазна, ул. Красногвардейская, з/у 42а	для приусадебного земельного участка	732	731.839	Местоположение границ земельного участка установлено. Границы земельного участка не изменяются.
:121	59:18:0020201:121	Собственность	Российская Федерация, Пермский край, г.о. Добрянский, рп. Полазна, ул. Красногвардейская, з/у 43	Для ведения личного подсобного хозяйства	1577	1576.75	Местоположение границ земельного участка установлено. Границы земельного участка не изменяются.
:147	59:18:0020201:147	Собственность	край Пермский, г. Добрянка, пгт. Полазна, ул. Красногвардейская, дом 44	для индивидуального жилищного строительства	1475.36	1475.33	Местоположение границ земельного участка установлено, требуется установление средней квадратической погрешности характерных точек границ участка в соответствии с требованиями действующего законодательства. Конфигурация и площадь участка не





Номер земельного участка в соответствии с чертежом межевания	Кадастровый номер	Правовое положение	Адрес (описание местоположения)	Вид разрешенного использования	Площадь по сведениям ЕГРН, кв.м.	Площадь по проекту, кв.м.	Примечание
							изменяются
:122	59:18:0020201:122	Собственность	край Пермский, г. Добрянка, пгт. Полазна, ул. Красногвардейская, дом 45	Для размещения существующего жилого дома	1491	1491.19	Местоположение границ земельного участка установлено. Границы земельного участка не изменяются.
:146	59:18:0020201:146	Собственность	край Пермский, район Добрянский, г. Добрянка, пгт. Полазна, ул. Красногвардейская, дом 46	для индивидуального жилищного строительства	1687	1687.07	Местоположение границ земельного участка установлено, требуется установление средней квадратической погрешности характерных точек границ участка в соответствии с требованиями действующего законодательства. Конфигурация и площадь участка не изменяются
:123	59:18:0020201:123	Собственность	Пермский край, Добрянский район, п. Полазна, ул. Красногвардейская, дом 47	Отдельно стоящие жилые дома на одну семью, не выше трех этажей с приусадебными участками	1456	1456.19	Местоположение границ земельного участка установлено, требуется установление средней квадратической погрешности характерных точек границ участка в соответствии с требованиями действующего законодательства. Конфигурация и площадь участка не изменяются
:145	59:18:0020201:145	Собственность	край Пермский, район Добрянский, г. Добрянка, пгт. Полазна, ул. Красногвардейская, дом 48	Для приусадебного земельного участка	1224	1222.73	Местоположение границ земельного участка установлено, требуется исправление реестровой ошибки.
:4495	59:18:0020201:4495	Собственность	Российская Федерация, Пермский край, г.о. Добрянский, рп. Полазна, ул. Красногвардейская, з/у 49	отдельно стоящие жилые дома на одну семью, не выше 3-х этажей с приусадебными участками	1387	1396.81	Местоположение границ земельного участка установлено, требуется исправление реестровой ошибки.



Номер земельного участка в соответствии с чертежом межевания	Кадастровый номер	Правовое положение	Адрес (описание местоположения)	Вид разрешенного использования	Площадь по сведениям ЕГРН, кв.м.	Площадь по проекту, кв.м.	Примечание
:126	59:18:0020201:126	Собственность	край Пермский, г. Добрянка, пгт. Полазна, за ж.д. №49, ул. Красногвардейская, дом 49	отдельно стоящие жилые дома на одну семью, не выше 3-х этажей с приусадебными участками	209	209.425	Местоположение границ земельного участка установлено. Границы земельного участка не изменяются.
:4517	59:18:0020201:4517	Собственность	Российская Федерация, Пермский край, г.о. Добрянский, рп. Полазна, ул. Красногвардейская, з/у 49а	Для ведения личного подсобного хозяйства	764	761.38	Местоположение границ земельного участка установлено. Границы земельного участка не изменяются.
:971	59:18:0020201:971	Собственность	Пермский край, Добрянский район, п. Полазна, ул. Красногвардейская, дом 50	Под существующий жилой дом	784	784.342	Местоположение границ земельного участка установлено, требуется установление средней квадратической погрешности характерных точек границ участка в соответствии с требованиями действующего законодательства. Конфигурация и площадь участка не изменяются
:972	59:18:0020201:972	Собственность	Пермский край, Добрянский район, п. Полазна, ул. Красногвардейская, дом 50	Под существующий жилой дом	1176	1175.6	Местоположение границ земельного участка установлено, требуется установление средней квадратической погрешности характерных точек границ участка в соответствии с требованиями действующего законодательства. Конфигурация и площадь участка не изменяются
:4497	59:18:0020201:4497	Собственность	Пермский край, Добрянский муниципальный район, Полазенское городское поселение, пгт. Полазна, ул. Красногвардейская	площадки для спорта и отдыха с элементами озеленения	56	56.0027	Местоположение границ земельного участка установлено. Границы земельного участка не изменяются.



Номер земельного участка в соответствии с чертежом межевания	Кадастровый номер	Правовое положение	Адрес (описание местоположения)	Вид разрешенного использования	Площадь по сведениям ЕГРН, кв.м.	Площадь по проекту, кв.м.	Примечание
:4531	59:18:0020201:4531	Собственность	Российская Федерация, Пермский край, Добрянский городской округ, рабочий поселок Полазна, улица Красногвардейская	отдельно стоящие жилые дома на одну семью, не выше 3-х этажей с приусадебными участками	1444	1594.7	Местоположение границ земельного участка установлено, требуется исправление реестровой ошибки.
:143	59:18:0020201:143	Собственность	Пермский край, г. Добрянка, пгт. Полазна, ул. Красногвардейская, дом 52	для индивидуального жилищного строительства	1689	1689.21	Местоположение границ земельного участка установлено. Границы земельного участка не изменяются.
:128	59:18:0020201:128	Собственность	край Пермский, г. Добрянка, пгт. Полазна, ул. Красногвардейская, дом 53	для индивидуального жилищного строительства	970	994.016	Местоположение границ земельного участка не установлено, требуется уточнение
:142	59:18:0020201:142	Собственность	край Пермский, р-н Добрянский, г/п Полазненское, п. Полазна, ул. Красногвардейская, дом 54	для индивидуального жилищного строительства	1584	1673.85	Местоположение границ земельного участка установлено, требуется исправление реестровой ошибки.
:959	59:18:0020201:959	Собственность	Пермский край, р-н Добрянский, Полазненское городское поселение, п. Полазна, ул. Красногвардейская, 55	Для индивидуального жилищного строительства	1100	1180.4	Местоположение границ земельного участка установлено, требуется исправление реестровой ошибки.
:4476	59:18:0020201:4476	Собственность	Пермский край, Добрянский муниципальный район, Полазненское городское поселение, п. Полазна, ул. Красногвардейская	отдельно стоящие жилые дома на одну семью, не выше 3-х этажей с приусадебными участками	1255	1259.79	Местоположение границ земельного участка установлено, требуется исправление реестровой ошибки.
:130	59:18:0020201:130	Собственность	край Пермский, р-н Добрянский, п. Полазна, ул.	Для приусадебного	1350	1578.54	Местоположение границ земельного участка не установлено, требуется



Номер земельного участка в соответствии с чертежом межевания	Кадастровый номер	Правовое положение	Адрес (описание местоположения)	Вид разрешенного использования	Площадь по сведениям ЕГРН, кв.м.	Площадь по проекту, кв.м.	Примечание
			Красногвардейская, 57	земельного участка			уточнение
:140	59:18:0020201:140	Собственность	Российская Федерация, Пермский край, г.о. Добрянский, рп. Полазна, ул. Красногвардейская, з/у 58а	для индивидуального жилищного строительства	1205	1224.78	Местоположение границ земельного участка установлено, требуется исправление реестровой ошибки.
:131	59:18:0020201:131	Собственность	край Пермский, р-он Добрянский, пгт. Полазна, ул. Красногвардейская, дом 59	для индивидуального жилищного строительства	1408	1423.03	Местоположение границ земельного участка не установлено, требуется уточнение
:4560	59:18:0020201:4560	Собственность	Пермский край, Добрянский городской округ, г. Добрянка, рп. Полазна, ул. Молодежная	Для индивидуального жилищного строительства	800	807.158	Местоположение границ земельного участка установлено, требуется исправление реестровой ошибки.
:139	59:18:0020201:139	Собственность	Пермский край, г. Добрянка, пгт. Полазна, ул. Красногвардейская, дом 60	для индивидуального жилищного строительства	1680	1679.71	Местоположение границ земельного участка установлено. Границы земельного участка не изменяются.
:138	59:18:0020201:138	Собственность	край Пермский, г. Добрянка, пгт. Полазна, ул. Красногвардейская, дом 62	Для ведения личного подсобного хозяйства	1490	1719.07	Местоположение границ земельного участка не установлено, требуется уточнение
:961	59:18:0020201:961	Собственность	Пермский край, Добрянский район, Полазненское г/п, п. Полазна, ул. Красногвардейская, 64	отдельно стоящие жилые дома на одну семью, не выше 3-х этажей с приусадебными участками	1631	1661.87	Местоположение границ земельного участка установлено, требуется исправление реестровой ошибки.
:136	59:18:0020201:136	Собственность	Российская Федерация, Пермский край, г.о. Добрянский, рп Полазна, ул Красногвардейская, з/у 66	Для приусадебного земельного участка	520	1020	Местоположение границ земельного участка не установлено, требуется уточнение



Номер земельного участка в соответствии с чертежом межевания	Кадастровый номер	Правовое положение	Адрес (описание местоположения)	Вид разрешенного использования	Площадь по сведениям ЕГРН, кв.м.	Площадь по проекту, кв.м.	Примечание
:135	59:18:0020201:135	Собственность	край Пермский, р-н Добрянский, пгт. Полазна, ул. Красногвардейская, дом 68	Для приусадебного земельного участка	1122	1282.51	Местоположение границ земельного участка не установлено, требуется уточнение
:134	59:18:0020201:134	Собственность	край Пермский, г. Добрянка, пгт. Полазна, ул. Красногвардейская, дом 70	Для ведения личного подсобного хозяйства	1080	1159.69	Местоположение границ земельного участка не установлено, требуется уточнение
:132	59:18:0020201:132	Собственность	край Пермский, г. Добрянка, пгт. Полазна, ул. Красногвардейская, дом 72	для индивидуального жилищного строительства	1404	1403.96	Местоположение границ земельного участка установлено. Границы земельного участка не изменяются.
:163	59:18:0020201:163	Собственность	край Пермский, р-н Добрянский район, г/п Полазненское, п. Полазна, ул. Красногвардейская, дом 16	Для индивидуального жилищного строительства	1445.02	1519.69	Местоположение границ земельного участка установлено, требуется исправление реестровой ошибки.
:558	59:18:0020201:558	Собственность	край Пермский, г. Добрянка, пгт. Полазна, Улицы: Красногвардейская, Молодежная Лежгиха, Лесная, Заречная	Для размещения и эксплуатации 66-ти опор ВЛ-0,4кВ, отходящей от ТП-226	2.64	-	Местоположение границ земельного участка установлено, требуется исправление реестровой ошибки.
:4317	59:18:0020201:550	Собственность	край Пермский, г. Добрянка, пгт. Полазна, ул. Лежгиха	вспомогательный строения и инфраструктура для отдыха: игровые площадки, спортплощадки, фонтаны, малые архитектурные формы	354	-	не идентифицирован
:4322	59:18:0020201:4317	Собственность	Пермский край, Добрянский р-н, пгт. Полазненское, п.	Зеленые насаждения	666	666.874	Местоположение границ земельного участка установлено. Границы



Номер земельного участка в соответствии с чертежом межевания	Кадастровый номер	Правовое положение	Адрес (описание местоположения)	Вид разрешенного использования	Площадь по сведениям ЕГРН, кв.м.	Площадь по проекту, кв.м.	Примечание
			Полазна, ул. Лежгиха				земельного участка не изменяются.
:4507	59:18:0020201:432 2	Собственность	Пермский край, г. Добрянка, пгт. Полазна, ул. Лежгиха	Под существующий жилой дом	749	749.393	Местоположение границ земельного участка установлено, требуется исправление реестровой ошибки.
:4519	59:18:0020201:450 7	Собственность	Российская Федерация, Пермский край, м.р-н Добрянский, г.п. Полазненское, пгт. Полазна, ул. Лежгиха	Для индивидуального жилищного строительства	1259	1265.91	Местоположение границ земельного участка установлено, требуется исправление реестровой ошибки.
:4554	59:18:0020201:451 9	Собственность	Пермский край, г.о. Добрянский, р.п. Полазна, ул. Лежгиха	Для индивидуального жилищного строительства	1500	1518.35	Местоположение границ земельного участка установлено, требуется исправление реестровой ошибки.
:4555	59:18:0020201:455 4	Собственность	Пермский край, Добрянский городской округ, рп. Полазна, ул. Лежгиха	Для индивидуального жилищного строительства	1294	1294.33	Местоположение границ земельного участка установлено. Границы земельного участка не изменяются.
:4567	59:18:0020201:455 5	Собственность	Пермский край, Добрянский городской округ, рп. Полазна, ул. Лежгиха	Для индивидуального жилищного строительства	1501	1501.19	Местоположение границ земельного участка установлено. Границы земельного участка не изменяются.
:550	59:18:0020201:456 7	Собственность	Пермский край, Добрянский городской округ, г. Добрянка, рп. Полазна, ул. Лежгиха	для размещения лодочных гаражей	1498	1498	Местоположение границ земельного участка установлено. Границы земельного участка не изменяются.
:4290	59:18:0020201:429 0	Собственность	Пермский край, Добрянский муниципальный район, Полазненское городское поселение, п. Полазна, ул. Лежгиха, д.1	отдельно стоящие жилые дома на одну семью, не выше 3-х этажей с приусадебными участками	1489	1488.75	Местоположение границ земельного участка установлено, требуется исправление реестровой ошибки.



Номер земельного участка в соответствии с чертежом межевания	Кадастровый номер	Правовое положение	Адрес (описание местоположения)	Вид разрешенного использования	Площадь по сведениям ЕГРН, кв.м.	Площадь по проекту, кв.м.	Примечание
:6	59:18:0020201:6	Собственность	Пермский край, р-н Добрянский, г/п Полазненское, п Полазна, ул Лежгиха, дом 11	для индивидуального жилищного строительства	2232	2238.89	Местоположение границ земельного участка установлено, требуется исправление реестровой ошибки.
:16592	59:18:0000000:16592	Собственность	Российская Федерация, Пермский край, г.о. Добрянский, рп Полазна, ул Лежгиха, з/у 12	под жилую застройку индивидуальную	1259	-	Местоположение границ земельного участка установлено, требуется исправление реестровой ошибки.
:4559	59:18:0020201:4559	Собственность	Российская Федерация, Пермский край, г.о. Добрянский, г. Добрянка, рп. Полазна, ул. Лежгиха	отдельно стоящие жилые дома на одну семью не выше 3-х этажей с приусадебным участком	1646	1655.63	Местоположение границ земельного участка установлено, требуется исправление реестровой ошибки.
:16782	59:18:0000000:16782	Собственность	Пермский край, Добрянский г.о., рп. Полазна, ул. Лежгиха	Для индивидуального жилищного строительства	1250	-	земельный участок находится за пределами кадастрового квартала 59:18:0020201
:10	59:18:0020201:10	Собственность	край Пермский, г. Добрянка, пгт. Полазна, ул. Лежгиха, дом 15	для приусадебного участка	1500	1644.8	Местоположение границ земельного участка установлено, требуется исправление реестровой ошибки.
:42	59:18:0020201:42	Собственность	Российская Федерация, Пермский край, г.о. Добрянский, рп. Полазна, ул. Лежгиха, з/у 16	Для размещения магазина	327.9	356.635	Местоположение границ земельного участка не установлено, требуется уточнение
:4535	59:18:0020201:4535	Собственность	Российская Федерация, Пермский край, г.о. Добрянский, рп Полазна, ул Лежгиха, з/у 19	Для индивидуального жилищного строительства	1163	1163.12	Местоположение границ земельного участка установлено. Границы земельного участка не изменяются.
:4536	59:18:0020201:4536	Собственность	Российская Федерация,	для ведения личного	500	499.498	Местоположение границ земельного



Номер земельного участка в соответствии с чертежом межевания	Кадастровый номер	Правовое положение	Адрес (описание местоположения)	Вид разрешенного использования	Площадь по сведениям ЕГРН, кв.м.	Площадь по проекту, кв.м.	Примечание
	6		Пермский край, г.о. Добрянский, рп Полазна, ул Лежгиха, з/у 19а	подсобного хозяйства			участка установлено. Границы земельного участка не изменяются.
:639	59:18:0020201:639	Собственность	Пермский край, Добрянский муниципальный р-н, Полазненское городское поселение, п. Полазна, ул. Лежгиха, 1а	отдельно стоящие жилые дома на одну семью, не выше 3-х этажей с приусадебными участками	1000	1002.28	Местоположение границ земельного участка установлено, требуется исправление реестровой ошибки.
:925	59:18:0020201:925	Собственность	Российская Федерация, Пермский край, г.о. Добрянский, рп. Полазна, ул. Лежгиха, з/у 20	для индивидуального жилищного строительства	863	915.967	Местоположение границ земельного участка установлено, требуется исправление реестровой ошибки.
:926	59:18:0020201:926	Собственность	Российская Федерация, Пермский край, г.о. Добрянский, рп. Полазна, ул. Лежгиха, з/у 20а	для индивидуального жилищного строительства	550	569.967	Местоположение границ земельного участка установлено, требуется исправление реестровой ошибки.
:15	59:18:0020201:15	Собственность	Пермский край, г. Добрянка, пгт. Полазна, ул. Лежгиха, дом 21	для индивидуального жилищного строительства	1292	1292.1	Местоположение границ земельного участка установлено. Границы земельного участка не изменяются.
:18	59:18:0020201:18	Собственность	край Пермский, г. Добрянка, пгт. Полазна, ул. Лежгиха, дом 21 а	для индивидуального жилищного строительства	1215.51	1215.51	Местоположение границ земельного участка установлено, требуется установление средней квадратической погрешности характерных точек границ участка в соответствии с требованиями действующего законодательства. Конфигурация и площадь участка не изменяются
:106	59:18:0020501:106	Собственность	Российская Федерация, Пермский край, г.о.	Отдельно стоящие жилые дома на одну	838	837.651	Местоположение границ земельного участка установлено. Границы





Номер земельного участка в соответствии с чертежом межевания	Кадастровый номер	Правовое положение	Адрес (описание местоположения)	Вид разрешенного использования	Площадь по сведениям ЕГРН, кв.м.	Площадь по проекту, кв.м.	Примечание
			Добрянский, рп. Полазна, ул. Лежгиха, з/у 21 в	семью, не выше 3-х этажей с приусадебными участками			земельного участка не изменяются.
:19	59:18:0020201:19	Собственность	край Пермский, г. Добрянка, пгт. Полазна, ул. Лежгиха, дом 21 б	для индивидуального жилищного строительства	1286	1082.69	Местоположение границ земельного участка не установлено, требуется уточнение
:4506	59:18:0020201:4506	Собственность	Российская Федерация, Пермский край, г.о. Добрянский, рп. Полазна, ул. Лежгиха, з/у 22	Для ведения личного подсобного хозяйства	1517	1491.88	Местоположение границ земельного участка установлено, требуется исправление реестровой ошибки.
:933	59:18:0020201:933	Собственность	край Пермский, г. Добрянка, пгт. Полазна, ул. Лежгиха, дом 23	Под существующий жилой дом	1552	1703.75	Местоположение границ земельного участка не установлено, требуется уточнение
:20	59:18:0020201:20	Собственность	край Пермский, г. Добрянка, пгт. Полазна, ул. Лежгиха, дом 23а	для индивидуального жилищного строительства	1578.12	1578.11	Местоположение границ земельного участка установлено, требуется установление средней квадратической погрешности характерных точек границ участка в соответствии с требованиями действующего законодательства. Конфигурация и площадь участка не изменяются
:22	59:18:0020201:22	Собственность	край Пермский, г. Добрянка, пгт. Полазна, ул. Лежгиха, дом 25	для индивидуального жилищного строительства	1415	1435.33	Местоположение границ земельного участка не установлено, требуется уточнение
:4510	59:18:0020201:4510	Собственность	Пермский край, Добрянский городской округ, рабочий поселок Полазна, ул. Лежгиха	отдельно стоящие жилые дома на одну семью, не выше 3-х этажей с	1050	1053.03	Местоположение границ земельного участка установлено. Границы земельного участка не изменяются.



Номер земельного участка в соответствии с чертежом межевания	Кадастровый номер	Правовое положение	Адрес (описание местоположения)	Вид разрешенного использования	Площадь по сведениям ЕГРН, кв.м.	Площадь по проекту, кв.м.	Примечание
				приусадебными участками			
:37	59:18:0020201:37	Собственность	Пермский край, Добрянский район, пос. Полазна, ул. Лежгиха, дом 28	под существующий жилой дом	1442	1462.4	Местоположение границ земельного участка установлено, требуется исправление реестровой ошибки.
:36	59:18:0020201:36	Собственность	Пермский край, район Добрянский, г/п Полазненское, п Полазна, ул Лежгиха, д 30	для приусадебного участка	1110	1154.3	Местоположение границ земельного участка установлено, требуется исправление реестровой ошибки.
:35	59:18:0020201:35	Собственность	край Пермский, г. Добрянка, пгт. Полазна, ул. Лежгиха, дом 32	для индивидуального жилищного строительства	1229.14	1229.13	Местоположение границ земельного участка установлено, требуется установление средней квадратической погрешности характерных точек границ участка в соответствии с требованиями действующего законодательства. Конфигурация и площадь участка не изменяются
:34	59:18:0020201:34	Собственность	Российская Федерация, Пермский край, м.р-н Добрянка, г.п. Полазненское, пгт. Полазна, ул. Лежгиха, д. 34	для индивидуального жилищного строительства	1823	1815.1	Местоположение границ земельного участка установлено, требуется исправление реестровой ошибки.
:33	59:18:0020201:33	Собственность	край Пермский, г. Добрянка, пгт. Полазна, ул. Лежгиха, дом 34/36	для индивидуального жилищного строительства	1073	1072.88	Местоположение границ земельного участка установлено, требуется установление средней квадратической погрешности характерных точек границ участка в соответствии с требованиями действующего законодательства. Конфигурация и площадь участка не изменяются



Номер земельного участка в соответствии с чертежом межевания	Кадастровый номер	Правовое положение	Адрес (описание местоположения)	Вид разрешенного использования	Площадь по сведениям ЕГРН, кв.м.	Площадь по проекту, кв.м.	Примечание
:32	59:18:0020201:32	Собственность	край Пермский, Добрянский р-н, пгт. Полазна, ул. Лежгиха, дом 38	для индивидуального жилищного строительства	1418	1452.39	Местоположение границ земельного участка не установлено, требуется уточнение
:31	59:18:0020201:31	Собственность	край Пермский, г. Добрянка, пгт. Полазна, ул. Лежгиха, дом 40	для индивидуального жилищного строительства	1674	1697.9	Местоположение границ земельного участка не установлено, требуется уточнение
:30	59:18:0020201:30	Собственность	край Пермский, г. Добрянка, пгт. Полазна, ул. Лежгиха, дом 42	для индивидуального жилищного строительства	1926	1870.28	Местоположение границ земельного участка не установлено, требуется уточнение
:29	59:18:0020201:29	Собственность	край Пермский, г. Добрянка, пгт. Полазна, ул. Лежгиха, дом 44	Для индивидуального жилищного строительства	985	977.396	Местоположение границ земельного участка установлено, требуется исправление реестровой ошибки.
:28	59:18:0020201:28	Собственность	Пермский край, Добрянский район, пгт. Полазна, ул. Лежгиха, дом 46	Для ведения личного подсобного хозяйства	717	718.085	Местоположение границ земельного участка установлено, требуется исправление реестровой ошибки.
:27	59:18:0020201:27	Собственность	Пермский край, Добрянский район, пгт. Полазна, ул. Лежгиха, дом 48	Для индивидуального жилищного строительства	1458	1457.73	Местоположение границ земельного участка установлено, требуется исправление реестровой ошибки.
:4516	59:18:0020201:4516	Собственность	Российская Федерация, Пермский край, г.о. Добрянский, рп. Полазна, ул. Лежгиха, з/у 5	Для индивидуального жилищного строительства	1095	1078.56	Местоположение границ земельного участка установлено, требуется исправление реестровой ошибки.
:26	59:18:0020201:26	Собственность	Пермский край, г. Добрянка, пгт. Полазна, ул. Лежгиха, дом 50	для индивидуального жилищного	1706	1705.3	Местоположение границ земельного участка установлено, требуется исправление реестровой ошибки.



Номер земельного участка в соответствии с чертежом межевания	Кадастровый номер	Правовое положение	Адрес (описание местоположения)	Вид разрешенного использования	Площадь по сведениям ЕГРН, кв.м.	Площадь по проекту, кв.м.	Примечание
				строительства			
:25	59:18:0020201:25	Собственность	Пермский край, р-н Добрянский, г/п Полазненское, п Полазна, ул Лежгиха, дом 52	Для приусадебного земельного участка	1248.5	1742	Местоположение границ земельного участка не установлено, требуется уточнение
:24	59:18:0020201:24	Собственность	Пермский край, г. Добрянка, пгт. Полазна, ул. Лежгиха, дом 54	Для размещения индивидуального жилого дома и приусадебного участка	1359	1359.44	Местоположение границ земельного участка установлено, требуется исправление реестровой ошибки.
:23	59:18:0020201:23	Собственность	Пермский край, Добрянский район, г. Добрянка, пгт. Полазна, ул. Лежгиха, д. 56	Отдельно стоящие жилые дома на одну семью, не выше 3-х этажей с приусадебными участками	1576	1575.31	Местоположение границ земельного участка установлено, требуется исправление реестровой ошибки.
:4	59:18:0020201:4	Собственность	край Пермский, г. Добрянка, пгт. Полазна, ул. Лежгиха, дом 7	для индивидуального жилищного строительства	1489	1505.9	Местоположение границ земельного участка установлено, требуется исправление реестровой ошибки.
:5	59:18:0020201:5	Собственность	край Пермский, район Добрянский, г. Добрянка, пгт. Полазна, ул. Лежгиха, дом 9	Под существующий жилой дом	1562	1554.52	Местоположение границ земельного участка установлено, требуется исправление реестровой ошибки.
:9	59:18:0020201:9	Собственность	Пермский край, Добрянский район, г/п Полазненское, п. Полазна, ул. Лежгиха, дом 9а	для индивидуального жилищного строительства	1313	1312.97	Местоположение границ земельного участка установлено. Границы земельного участка не изменяются.
:16	59:18:0020201:16	Собственность	Пермский край, г. Добрянка, пгт. Полазна, ул. Лежгиха, напротив дома № 42	для ведения садоводства	1084	1084.23	Местоположение границ земельного участка установлено, требуется исправление реестровой ошибки.



Номер земельного участка в соответствии с чертежом межевания	Кадастровый номер	Правовое положение	Адрес (описание местоположения)	Вид разрешенного использования	Площадь по сведениям ЕГРН, кв.м.	Площадь по проекту, кв.м.	Примечание
:944	59:18:0020201:944	Собственность	край Пермский, район Добрянский, пгт. Полазна, ул. Лежгиха, напротив дома № 42	Для садоводства	1006	1004.74	Местоположение границ земельного участка установлено, требуется исправление реестровой ошибки.
:4557	59:18:0020201:4557	Собственность	Пермский край, городской округ Добрянский, рп. Полазна, ул. Лесная	Ведение садоводства	993	992.527	Местоположение границ земельного участка установлено. Границы земельного участка не изменяются.
:4558	59:18:0020201:4558	Собственность	Пермский край, городской округ Добрянский, рп. Полазна, ул. Лесная	Отдельно стоящие жилые дома на одну семью, не выше 3-х этажей с приусадебными участками	931	931.502	Местоположение границ земельного участка установлено. Границы земельного участка не изменяются.
:83	59:18:0020201:83	Собственность	Пермский край, г. Добрянка, пгт. Полазна, ул. Лесная, дом 10	для индивидуального жилищного строительства	1453	1453.08	Местоположение границ земельного участка установлено. Границы земельного участка не изменяются.
:4323	59:18:0020201:4323	Собственность	Российская Федерация, Пермский край, г.о. Добрянский, рп. Полазна, ул. Лесная, з/у 11	отдельно стоящие жилые дома на одну семью, не выше 3-х этажей с приусадебными участками	1471	1490.6	Местоположение границ земельного участка установлено, требуется исправление реестровой ошибки.
:78	59:18:0020201:78	Собственность	край Пермский, г. Добрянка, пгт. Полазна, ул. Лесная, дом 13/1	для индивидуального жилищного строительства	641	647.745	Местоположение границ земельного участка установлено, требуется исправление реестровой ошибки.
:81	59:18:0020201:81	Собственность	Пермский край, Добрянский район, г. Добрянка, пгт. Полазна, ул. Лесная, дом 14	Для строительства индивидуального жилого дома	1429	1428.61	Местоположение границ земельного участка установлено, требуется установление средней квадратической погрешности характерных точек границ участка в соответствии с требованиями



Номер земельного участка в соответствии с чертежом межевания	Кадастровый номер	Правовое положение	Адрес (описание местоположения)	Вид разрешенного использования	Площадь по сведениям ЕГРН, кв.м.	Площадь по проекту, кв.м.	Примечание
							действующего законодательства. Конфигурация и площадь участка не изменяются
:80	59:18:0020201:80	Собственность	Пермский край, Добрянский район, пос. Полазна, ул. Лесная, дом 16	Для индивидуального жилищного строительства	1510	1510.28	Местоположение границ земельного участка установлено, требуется установление средней квадратической погрешности характерных точек границ участка в соответствии с требованиями действующего законодательства. Конфигурация и площадь участка не изменяются
:88	59:18:0020201:88	Собственность	Пермский край, р-н Добрянский, г/п Полазненское, п. Полазна, ул. Лесная, д. 2	Для приусадебного земельного участка	1135	1308.15	Местоположение границ земельного участка не установлено, требуется уточнение
:73	59:18:0020201:73	Собственность	край Пермский, г. Добрянка, пгт. Полазна, ул. Лесная, дом 3	для индивидуального жилищного строительства	1308.7	1308.86	Местоположение границ земельного участка установлено, требуется установление средней квадратической погрешности характерных точек границ участка в соответствии с требованиями действующего законодательства. Конфигурация и площадь участка не изменяются
:86	59:18:0020201:86	Собственность	край Пермский, г. Добрянка, пгт. Полазна, ул. Лесная, дом 4	под размещение существующего жилого дома	1648.22	1648.22	Местоположение границ земельного участка установлено, требуется установление средней квадратической погрешности характерных точек границ участка в соответствии с требованиями действующего законодательства. Конфигурация и площадь участка не изменяются



Номер земельного участка в соответствии с чертежом межевания	Кадастровый номер	Правовое положение	Адрес (описание местоположения)	Вид разрешенного использования	Площадь по сведениям ЕГРН, кв.м.	Площадь по проекту, кв.м.	Примечание
:87	59:18:0020201:87	Собственность	Пермский край, район Добрянский, г. Добрянка, Полазненское г/п, п. Полазна, ул. Лесная, д. 4 а	Для приусадебного участка	1500	1500.19	Местоположение границ земельного участка установлено, требуется установление средней квадратической погрешности характерных точек границ участка в соответствии с требованиями действующего законодательства. Конфигурация и площадь участка не изменяются
:74	59:18:0020201:74	Собственность	край Пермский, г. Добрянка, пгт. Полазна, ул. Лесная, дом 5	под жилую застройку Индивидуальную	1421.1	1421.24	Местоположение границ земельного участка установлено, требуется установление средней квадратической погрешности характерных точек границ участка в соответствии с требованиями действующего законодательства. Конфигурация и площадь участка не изменяются
:85	59:18:0020201:85	Собственность	Пермский край, Добрянский район, пгт. Полазна, ул. Лесная, дом 6	Под жилую застройку Индивидуальную	1454	1454.09	Местоположение границ земельного участка установлено, требуется установление средней квадратической погрешности характерных точек границ участка в соответствии с требованиями действующего законодательства. Конфигурация и площадь участка не изменяются
:101	59:18:0020201:101	Собственность	край Пермский, р-н Добрянский, пгт. Полазна, ул. Лесная, дом 7	для индивидуального жилищного строительства	605	605.142	Местоположение границ земельного участка не установлено, требуется уточнение
:75	59:18:0020201:75	Собственность	край Пермский, г. Добрянка, пгт. Полазна, ул. Лесная, дом 7	для индивидуального жилищного строительства	639	639.608	Местоположение границ земельного участка установлено, требуется исправление реестровой ошибки.



Номер земельного участка в соответствии с чертежом межевания	Кадастровый номер	Правовое положение	Адрес (описание местоположения)	Вид разрешенного использования	Площадь по сведениям ЕГРН, кв.м.	Площадь по проекту, кв.м.	Примечание
:977	59:18:0020201:977	Собственность	Пермский край, Добрянский район, Полазненское городское поселение, п. Полазна, ул. Лесная, д. 8	отдельно стоящие жилые дома на одну семью, не выше 3-х этажей с приусадебными участками	1100	1100.17	Местоположение границ земельного участка установлено, требуется установление средней квадратической погрешности характерных точек границ участка в соответствии с требованиями действующего законодательства. Конфигурация и площадь участка не изменяются
:76	59:18:0020201:76	Собственность	край Пермский, г. Добрянка, пгт. Полазна, ул. Лесная, дом 9	Под существующий жилой дом	1488.9	1516.69	Местоположение границ земельного участка установлено, требуется исправление реестровой ошибки.
:4526	59:18:0020201:4526	Собственность	Пермский край, Добрянский район, Добрянский городской округ, рабочий поселок Полазна, улица Луговая	для индивидуального жилищного строительства	862	866.357	Местоположение границ земельного участка установлено, требуется исправление реестровой ошибки.
:4542	59:18:0020201:4542	Собственность	Пермский край, г.о. Добрянский, рп. Полазна, ул. Луговая	Для размещения жилого дома и приусадебного участка	1348	1330.13	Местоположение границ земельного участка установлено, требуется исправление реестровой ошибки.
:264	59:18:0020201:264	Собственность	край Пермский, р-н Добрянский, г/п Полазненское, п. Полазна, ул. Луговая, дом 1	для индивидуального жилищного строительства	810	818.044	Местоположение границ земельного участка установлено, требуется исправление реестровой ошибки.
:318	59:18:0020201:318	Собственность	край Пермский, р-н Добрянский, пгт. Полазна, ул. Луговая, дом 10	для индивидуального жилищного строительства	579	605.067	Местоположение границ земельного участка не установлено, требуется уточнение
:319	59:18:0020201:319	Собственность	край Пермский, г. Добрянка, пгт. Полазна, ул. Луговая, дом 10	для индивидуального жилищного	575	574.508	Местоположение границ земельного участка установлено, требуется установление средней квадратической погрешности характерных точек границ





Номер земельного участка в соответствии с чертежом межевания	Кадастровый номер	Правовое положение	Адрес (описание местоположения)	Вид разрешенного использования	Площадь по сведениям ЕГРН, кв.м.	Площадь по проекту, кв.м.	Примечание
				строительства			участка в соответствии с требованиями действующего законодательства. Конфигурация и площадь участка не изменяются
:4544	59:18:0020201:4544	Собственность	Пермский край, г. Добрянка, пгт. Полазна, ул. Луговая	Блокированная жилая застройка	451	464.445	Местоположение границ земельного участка установлено, требуется исправление реестровой ошибки.
:4545	59:18:0020201:4545	Собственность	Пермский край, г. Добрянка, пгт. Полазна, ул. Луговая	Блокированная жилая застройка	451	450.944	Местоположение границ земельного участка установлено. Границы земельного участка не изменяются.
:317	59:18:0020201:317	Собственность	край Пермский, г. Добрянка, пгт. Полазна, ул. Луговая, дом 12	для индивидуального жилищного строительства	871	804.502	Местоположение границ земельного участка не установлено, требуется уточнение
:270	59:18:0020201:270	Собственность	край Пермский, г. Добрянка, пгт. Полазна, ул. Луговая, дом 13	отдельно стоящие жилые дома на одну семью, не выше 3-х этажей с приусадебными участками	1121	1275.95	Местоположение границ земельного участка не установлено, требуется уточнение
:316	59:18:0020201:316	Собственность	край Пермский, г. Добрянка, пгт. Полазна, ул. Луговая, дом 14	Под жилую застройку	725	800.234	Местоположение границ земельного участка установлено, требуется исправление реестровой ошибки.
:271	59:18:0020201:271	Собственность	край Пермский, г. Добрянка, пгт. Полазна, ул. Луговая, дом 15	для индивидуального жилищного строительства	1204	1246.23	Местоположение границ земельного участка не установлено, требуется уточнение
:315	59:18:0020201:315	Собственность	Пермский край, г. Добрянка, пгт. Полазна, ул. Луговая, дом 16	Для приусадебного земельного участка	1075	1075.49	Местоположение границ земельного участка установлено. Границы земельного участка не изменяются.



Номер земельного участка в соответствии с чертежом межевания	Кадастровый номер	Правовое положение	Адрес (описание местоположения)	Вид разрешенного использования	Площадь по сведениям ЕГРН, кв.м.	Площадь по проекту, кв.м.	Примечание
:272	59:18:0020201:272	Собственность	Пермский край, г. Добрянка, пгт. Полазна, ул. Луговая, дом 17	для индивидуального жилищного строительства	1486	1486.01	Местоположение границ земельного участка установлено. Границы земельного участка не изменяются.
:110	59:18:0020201:110	Собственность	Пермский край, г. Добрянка, пгт. Полазна, ул. Луговая, дом 18	для индивидуального жилищного строительства	106	106.002	Местоположение границ земельного участка установлено. Границы земельного участка не изменяются.
:133	59:18:0020201:133	Собственность	Пермский край, г. Добрянка, пгт. Полазна, ул. Луговая, дом 18	для индивидуального жилищного строительства	106	105.731	Местоположение границ земельного участка установлено. Границы земельного участка не изменяются.
:137	59:18:0020201:137	Собственность	Пермский край, г. Добрянка, пгт. Полазна, ул. Луговая, дом 18	для индивидуального жилищного строительства	623	623.42	Местоположение границ земельного участка установлено. Границы земельного участка не изменяются.
:153	59:18:0020201:153	Собственность	Пермский край, г. Добрянка, пгт. Полазна, ул. Луговая, дом 18	для индивидуального жилищного строительства	106	105.9	Местоположение границ земельного участка установлено. Границы земельного участка не изменяются.
:314	59:18:0020201:314	Собственность	Пермский край, Добрянский район, пгт. Полазна, ул. Луговая, дом 18	для индивидуального жилищного строительства	106	105.668	Местоположение границ земельного участка установлено. Границы земельного участка не изменяются.
:273	59:18:0020201:273	Собственность	край Пермский, р-н Добрянский, п. Полазна, ул. Луговая, дом 19	для индивидуального жилищного строительства	1149	1229.46	Местоположение границ земельного участка не установлено, требуется уточнение
:323	59:18:0020201:323	Собственность	край Пермский, г. Добрянка, пгт. Полазна, ул. Луговая,	Для приусадебного земельного участка	683	697.533	Местоположение границ земельного участка установлено, требуется



Номер земельного участка в соответствии с чертежом межевания	Кадастровый номер	Правовое положение	Адрес (описание местоположения)	Вид разрешенного использования	Площадь по сведениям ЕГРН, кв.м.	Площадь по проекту, кв.м.	Примечание
			дом 2				исправление реестровой ошибки.
:313	59:18:0020201:313	Собственность	Пермский край, р-н Добрянский, г/п Полазненское, п. Полазна, ул. Луговая, дом 20	Для индивидуального жилищного строительства	1037	1028.14	Местоположение границ земельного участка не установлено, требуется уточнение
:274	59:18:0020201:274	Собственность	край Пермский, г. Добрянка, п. Полазна, ул. Луговая, д. 21	для индивидуального жилищного строительства	1133	1150.98	Местоположение границ земельного участка установлено, требуется исправление реестровой ошибки.
:312	59:18:0020201:312	Собственность	край Пермский, р-н Добрянский, пгт. Полазна, ул. Луговая, дом 22	для индивидуального жилищного строительства	983	1016.46	Местоположение границ земельного участка не установлено, требуется уточнение
:275	59:18:0020201:275	Собственность	Пермский край, р-н Добрянский, г/п Полазненское, п. Полазна, ул. Луговая, дом 23	Для индивидуального жилищного строительства	1256	1272.59	Местоположение границ земельного участка не установлено, требуется уточнение
:311	59:18:0020201:311	Собственность	Пермский край, Добрянский район, п. Полазна, ул. Луговая, д. 24	Для индивидуального жилищного строительства	1055	1054.97	Местоположение границ земельного участка установлено. Границы земельного участка не изменяются.
:276	59:18:0020201:276	Собственность	Пермский край, р-н Добрянский, Полазненское г/п, п. Полазна, ул. Луговая, д. 25	для индивидуального жилищного строительства	1320	1320.28	Местоположение границ земельного участка установлено. Границы земельного участка не изменяются.
:310	59:18:0020201:310	Собственность	Пермский край, Добрянский р-н, Полазненское г/п, п. Полазна, ул. Луговая, дом 26	Отдельно стоящие жилые дома на одну семью, не выше 3-х этажей с приусадебными	900	899.995	Местоположение границ земельного участка установлено. Границы земельного участка не изменяются.



Номер земельного участка в соответствии с чертежом межевания	Кадастровый номер	Правовое положение	Адрес (описание местоположения)	Вид разрешенного использования	Площадь по сведениям ЕГРН, кв.м.	Площадь по проекту, кв.м.	Примечание
				участками			
:277	59:18:0020201:277	Собственность	Пермский край, г. Добрянка, пгт. Полазна, ул. Луговая, дом 27	для индивидуального жилищного строительства	1270	1269.86	Местоположение границ земельного участка установлено. Границы земельного участка не изменяются.
:309	59:18:0020201:309	Собственность	край Пермский, р-н Добрянский, п. Полазна, ул. Луговая, дом 28	для индивидуального жилищного строительства	778	786.632	Местоположение границ земельного участка установлено, требуется исправление реестровой ошибки.
:278	59:18:0020201:278	Собственность	Пермский край, г. Добрянка, пгт. Полазна, ул. Луговая, дом 29	Под жилую застройку	1467	1457.99	Местоположение границ земельного участка установлено, требуется исправление реестровой ошибки.
:308	59:18:0020201:308	Собственность	Пермский край, г. Добрянка, пгт. Полазна, ул. Луговая, дом 30	под существующий жилой дом	829	825.806	Местоположение границ земельного участка установлено, требуется исправление реестровой ошибки.
:279	59:18:0020201:279	Собственность	край Пермский, г. Добрянка, пгт. Полазна, ул. Луговая, дом 31	Под жилую застройку Индивидуальную	1133	1160.63	Местоположение границ земельного участка установлено, требуется исправление реестровой ошибки.
:307	59:18:0020201:307	Собственность	Пермский край, г. Добрянка, пгт. Полазна, ул. Луговая, дом 32	для индивидуального жилищного строительства	843	838.307	Местоположение границ земельного участка установлено, требуется исправление реестровой ошибки.
:280	59:18:0020201:280	Собственность	край Пермский, г. Добрянка, пгт. Полазна, ул. Луговая, дом 33	Для индивидуального жилищного строительства	1315.7	1315.7	Местоположение границ земельного участка установлено. Границы земельного участка не изменяются.
:306	59:18:0020201:306	Собственность	край Пермский, г. Добрянка, пгт. Полазна, ул. Луговая, дом 34	для индивидуального жилищного	817	874.518	Местоположение границ земельного участка не установлено, требуется уточнение



Номер земельного участка в соответствии с чертежом межевания	Кадастровый номер	Правовое положение	Адрес (описание местоположения)	Вид разрешенного использования	Площадь по сведениям ЕГРН, кв.м.	Площадь по проекту, кв.м.	Примечание
				строительства			
:281	59:18:0020201:281	Собственность	Пермский край, г. Добрянка, пгт. Полазна, ул. Луговая, дом 35	для индивидуального жилищного строительства	1372	1372.52	Местоположение границ земельного участка установлено, требуется исправление реестровой ошибки.
:305	59:18:0020201:305	Собственность	край Пермский, р-н Добрянский, г/п Полазненское, п. Полазна, ул. Луговая, дом 36	для индивидуального жилищного строительства	965	964.654	Местоположение границ земельного участка установлено, требуется исправление реестровой ошибки.
:282	59:18:0020201:282	Собственность	Пермский край, Добрянский район, п. Полазна, ул. Луговая, дом 37	для индивидуального жилищного строительства	1220	1219.58	Местоположение границ земельного участка установлено. Границы земельного участка не изменяются.
:304	59:18:0020201:304	Собственность	Пермский край, Добрянский район, Полазненское г/п., п. Полазна, ул. Луговая, д. 38	Для индивидуального жилищного строительства	853	853.375	Местоположение границ земельного участка установлено. Границы земельного участка не изменяются.
:322	59:18:0020201:322	Собственность	край Пермский, г. Добрянка, пгт. Полазна, ул. Луговая, дом 4	для индивидуального жилищного строительства	671	666.424	Местоположение границ земельного участка не установлено, требуется уточнение
:536	59:18:0020201:536	Собственность	Пермский край, г. Добрянка, пгт. Полазна, ул. Луговая, дом 40	Индивидуальное жилищное строительство	923	983.174	Местоположение границ земельного участка не установлено, требуется уточнение
:302	59:18:0020201:302	Собственность	Пермский край, Добрянский р-он, пгт. Полазна, ул. Луговая, д. 42	для индивидуального жилищного строительства	970	945.367	Местоположение границ земельного участка установлено, требуется исправление реестровой ошибки.
:301	59:18:0020201:301	Собственность	край Пермский, г. Добрянка, пгт. Полазна, ул. Луговая,	для индивидуального	971	910.094	Местоположение границ земельного участка не установлено, требуется



Номер земельного участка в соответствии с чертежом межевания	Кадастровый номер	Правовое положение	Адрес (описание местоположения)	Вид разрешенного использования	Площадь по сведениям ЕГРН, кв.м.	Площадь по проекту, кв.м.	Примечание
			дом 44	жилищного строительства			уточнение
:937	59:18:0020201:937	Собственность	край Пермский, г. Добрянка, пгт. Полазна, ул. Луговая, дом 46	Для строительства индивидуального жилого дома	903.5	903.536	Местоположение границ земельного участка установлено, требуется установление средней квадратической погрешности характерных точек границ участка в соответствии с требованиями действующего законодательства. Конфигурация и площадь участка не изменяются
:978	59:18:0020201:978	Собственность	Пермский край, Добрянский район, п. Полазна, ул. Луговая дом № 48	Для ведения личного подсобного хозяйства	454	453.873	Местоположение границ земельного участка установлено. Границы земельного участка не изменяются.
:979	59:18:0020201:979	Собственность	Пермский край, Добрянский район, п. Полазна, ул. Луговая дом № 48	Для ведения личного подсобного хозяйства	454	457.735	Местоположение границ земельного участка установлено, требуется исправление реестровой ошибки.
:266	59:18:0020201:266	Собственность	Пермский край, Добрянский район, г. Добрянка, п. Полазна, ул. Луговая, дом 5	Отдельно стоящие жилые дома на одну семью, не выше 3-х этажей с приусадебными участками	1171	1161.96	Местоположение границ земельного участка установлено, требуется исправление реестровой ошибки.
:298	59:18:0020201:298	Собственность	край Пермский, р-н Добрянский, г/п Полазненское, п. Полазна, ул. Луговая, дом 50	Для приусадебного земельного участка	800	998.495	Местоположение границ земельного участка не установлено, требуется уточнение
:297	59:18:0020201:297	Собственность	край Пермский, г. Добрянка, пгт. Полазна, ул. Луговая, дом 52	для индивидуального жилищного строительства	1057	1093.22	Местоположение границ земельного участка не установлено, требуется уточнение



Номер земельного участка в соответствии с чертежом межевания	Кадастровый номер	Правовое положение	Адрес (описание местоположения)	Вид разрешенного использования	Площадь по сведениям ЕГРН, кв.м.	Площадь по проекту, кв.м.	Примечание
:15721	59:18:0000000:15721	Собственность	Пермский край, Добрянский муниципальный район, Полазненское городское поселение, п. Полазна, ул. Луговая, дом 53	отдельно стоящие жилые дома на одну семью, не выше 3-х этажей с приусадебными участками (расширение земельного участка с кадастровым номером 59:18:0020202:63)	53	-	земельный участок находится за пределами кадастрового квартала 59:18:0020201
:296	59:18:0020201:296	Собственность	Пермский край, г. Добрянка, пгт. Полазна, ул. Луговая, дом 54	для индивидуального жилищного строительства	842	841.547	Местоположение границ земельного участка установлено. Границы земельного участка не изменяются.
:295	59:18:0020201:295	Собственность	Пермский край, г. Добрянка, пгт. Полазна, ул. Луговая, дом 56	Для индивидуального жилищного строительства	783	792.703	Местоположение границ земельного участка установлено, требуется исправление реестровой ошибки.
:294	59:18:0020201:294	Собственность	край Пермский, г. Добрянка, пгт. Полазна, ул. Луговая, дом 58	для индивидуального жилищного строительства	802	802.029	Местоположение границ земельного участка установлено, требуется установление средней квадратической погрешности характерных точек границ участка в соответствии с требованиями действующего законодательства. Конфигурация и площадь участка не изменяются
:976	59:18:0020201:976	Собственность	Пермский край, Добрянский район, Полазненское г/п, п. Полазна, ул. Луговая, д. 6	Блокированные жилые дома с приквартирными участками	500	506.165	Местоположение границ земельного участка установлено, требуется исправление реестровой ошибки.



Номер земельного участка в соответствии с чертежом межевания	Кадастровый номер	Правовое положение	Адрес (описание местоположения)	Вид разрешенного использования	Площадь по сведениям ЕГРН, кв.м.	Площадь по проекту, кв.м.	Примечание
:637	59:18:0020201:637	Собственность	Пермский край, Добрянский район, Полазненское г/п, п. Полазна, ул. Луговая, дом 60	Отдельно стоящие жилые дома на одну семью, не выше 3-этажей с приусадебными участками	798.6	803.109	Местоположение границ земельного участка установлено, требуется исправление реестровой ошибки.
:4475	59:18:0020201:4475	Собственность	Пермский край, Добрянский муниципальный район, Полазненское городское поселение, п.Полазна, ул.Луговая	отдельно стоящие жилые дома на одну семью, не выше 3-х этажей с приусадебными участками	806	805.561	Местоположение границ земельного участка установлено. Границы земельного участка не изменяются.
:291	59:18:0020201:291	Собственность	Пермский край, г. Добрянка, пгт. Полазна, ул. Луговая, дом 64	для индивидуального жилищного строительства	779	774.872	Местоположение границ земельного участка установлено, требуется исправление реестровой ошибки.
:290	59:18:0020201:290	Собственность	Пермский край, Добрянский район, пгт. Полазна, ул. Луговая, дом 66	отдельно стоящие жилые дома на одну семью, не выше 3-х этажей с приусадебными участками	820	827.716	Местоположение границ земельного участка установлено, требуется исправление реестровой ошибки.
:289	59:18:0020201:289	Собственность	Российская Федерация, Пермский край, г.о. Добрянский, рп. Полазна, ул. Луговая, з/у 68	для индивидуального жилищного строительства	838	872.158	Местоположение границ земельного участка установлено, требуется исправление реестровой ошибки.
:975	59:18:0020201:975	Собственность	Российская Федерация, Пермский край, г.о. Добрянский, рп. Полазна, ул. Луговая, з/у 6а	Блокированные жилые дома с приквартирными участками	500	500.057	Местоположение границ земельного участка установлено, требуется установление средней квадратической погрешности характерных точек границ участка в соответствии с требованиями действующего законодательства.





Номер земельного участка в соответствии с чертежом межевания	Кадастровый номер	Правовое положение	Адрес (описание местоположения)	Вид разрешенного использования	Площадь по сведениям ЕГРН, кв.м.	Площадь по проекту, кв.м.	Примечание
							Конфигурация и площадь участка не изменяются
:288	59:18:0020201:288	Собственность	Пермский край, г. Добрянка, пгт. Полазна, ул. Луговая, дом 70	для индивидуального жилищного строительства	746	751.689	Местоположение границ земельного участка установлено, требуется исправление реестровой ошибки.
:287	59:18:0020201:287	Собственность	край Пермский, г. Добрянка, пгт. Полазна, ул. Луговая, дом 72	отдельно стоящие жилые дома на одну семью, не выше 3-х этажей с приусадебными участками	770	770.909	Местоположение границ земельного участка установлено, требуется исправление реестровой ошибки.
:286	59:18:0020201:286	Собственность	край Пермский, г. Добрянка, пгт. Полазна, ул. Луговая, дом 74	Для индивидуального жилищного строительства	847.85	843.419	Местоположение границ земельного участка установлено, требуется исправление реестровой ошибки.
:285	59:18:0020201:285	Собственность	Пермский край, Добрянский район, пгт. Полазна, ул. Луговая, дом 76	Для ведения личного подсобного хозяйства	867	871.184	Местоположение границ земельного участка установлено, требуется исправление реестровой ошибки.
:284	59:18:0020201:284	Собственность	Пермский край, г. Добрянка, пгт. Полазна, ул. Луговая, дом 78	для индивидуального жилищного строительства	825	825.366	Местоположение границ земельного участка установлено. Границы земельного участка не изменяются.
:320	59:18:0020201:320	Собственность	край Пермский, г. Добрянка, пгт. Полазна, ул. Луговая, дом 8	для индивидуального жилищного строительства	900	895.596	Местоположение границ земельного участка не установлено, требуется уточнение
:283	59:18:0020201:283	Собственность	край Пермский, г. Добрянка, пгт. Полазна, ул. Луговая, дом 80	Под существующий жилой дом	1152	1184.3	Местоположение границ земельного участка не установлено, требуется уточнение



Номер земельного участка в соответствии с чертежом межевания	Кадастровый номер	Правовое положение	Адрес (описание местоположения)	Вид разрешенного использования	Площадь по сведениям ЕГРН, кв.м.	Площадь по проекту, кв.м.	Примечание
:940	59:18:0020201:940	Собственность	Пермский край, г. Добрянка, пгт. Полазна, ул. Луговая, дом 9	Для приусадебного земельного участка	548	539.027	Местоположение границ земельного участка установлено, требуется исправление реестровой ошибки.
:713	59:18:0020201:713	Собственность	край Пермский, г. Добрянка, пгт. Полазна, Ул.: Луговая, Коммунистическая	Для размещения и эксплуатации 61-ой опоры ВЛ-0,4кВ, отходящей от ТП-223	3.75	-	Местоположение границ земельного участка установлено, требуется исправление реестровой ошибки.
:4324	59:18:0020201:4324	Собственность	Пермский край, Добрянский муниципальный район, Полазненское городское поселение, п. Полазна, ул. Матросова, 1	Отдельно стоящие жилые дома на одну семью, не выше 3-х этажей с приусадебными участками	1290	1294.04	Местоположение границ земельного участка установлено, требуется исправление реестровой ошибки.
:247	59:18:0020201:247	Собственность	край Пермский, г. Добрянка, пгт. Полазна, ул. Матросова, дом 10	Под жилую застройку	1526.75	1526.96	Местоположение границ земельного участка установлено. Границы земельного участка не изменяются.
:231	59:18:0020201:231	Собственность	край Пермский, г. Добрянка, пгт. Полазна, ул. Матросова, дом 11	для индивидуального жилищного строительства	1656	1729.37	Местоположение границ земельного участка не установлено, требуется уточнение
:246	59:18:0020201:246	Собственность	край Пермский, р-н. Добрянкаий, пгт. Полазна, ул. Матросова, дом 12	для индивидуального жилищного строительства	1378	1424.02	Местоположение границ земельного участка не установлено, требуется уточнение
:232	59:18:0020201:232	Собственность	Пермский край, Добрянский район, пгт Полазна, ул. Матросова, д. 13	для индивидуального жилищного строительства	1455	1454.5	Местоположение границ земельного участка установлено. Границы земельного участка не изменяются.
:245	59:18:0020201:245	Собственность	Российская Федерация,	Для приусадебного	1290	1332.03	Местоположение границ земельного



Номер земельного участка в соответствии с чертежом межевания	Кадастровый номер	Правовое положение	Адрес (описание местоположения)	Вид разрешенного использования	Площадь по сведениям ЕГРН, кв.м.	Площадь по проекту, кв.м.	Примечание
			Пермский край, г.о. Добрянский, рп Полазна, ул Матросова, з/у 14	земельного участка			участка не установлено, требуется уточнение
:233	59:18:0020201:233	Собственность	край Пермский, г. Добрянка, пгт. Полазна, ул. Матросова, дом 15	Для приусадебного земельного участка	1500	1499.98	Местоположение границ земельного участка установлено. Границы земельного участка не изменяются.
:936	59:18:0020201:936	Собственность	край Пермский, г. Добрянка, п. Полазна, ул. Матросова, дом 15	Для размещения, обслуживания и эксплуатации существующего жилого дома и приусадебного участка	369.7	369.433	Местоположение границ земельного участка установлено, требуется установление средней квадратической погрешности характерных точек границ участка в соответствии с требованиями действующего законодательства. Конфигурация и площадь участка не изменяются
:244	59:18:0020201:244	Собственность	край Пермский, г. Добрянка, пгт. Полазна, ул. Матросова, дом 16	для индивидуального жилищного строительства	1340	1424.49	Местоположение границ земельного участка не установлено, требуется уточнение
:234	59:18:0020201:234	Собственность	Российская Федерация, Пермский край, г.о. Добрянский, рп Полазна, ул Матросова, з/у 17	для индивидуального жилищного строительства	950	950.072	Местоположение границ земельного участка установлено. Границы земельного участка не изменяются.
:4296	59:18:0020201:4296	Собственность	Пермский край, Добрянский муниципальный район, Полазненское городское поселение, п. Полазна, ул. Матросова, 18	отдельно стоящие жилые дома на одну семью не выше трех этажей с приусадебными участками	1179	1178.55	Местоположение границ земельного участка установлено. Границы земельного участка не изменяются.
:236	59:18:0020201:236	Собственность	край Пермский, г. Добрянка, пгт. Полазна, ул. Матросова,	для индивидуального жилищного	1780	1964.67	Местоположение границ земельного участка не установлено, требуется



Номер земельного участка в соответствии с чертежом межевания	Кадастровый номер	Правовое положение	Адрес (описание местоположения)	Вид разрешенного использования	Площадь по сведениям ЕГРН, кв.м.	Площадь по проекту, кв.м.	Примечание
			дом 19	строительства			уточнение
:235	59:18:0020201:235	Собственность	край Пермский, р-н Добрянский, г/п Полазненское, п. Полазна, ул. Матросова, дом 19 а	Для ведения личного подсобного хозяйства	961	958.108	Местоположение границ земельного участка установлено, требуется исправление реестровой ошибки.
:252	59:18:0020201:252	Собственность	край Пермский, г. Добрянка, пгт. Полазна, ул. Матросова, дом 2	Для ведения личного подсобного хозяйства	1706	1706.12	Местоположение границ земельного участка установлено. Границы земельного участка не изменяются.
:242	59:18:0020201:242	Собственность	Российская Федерация, Пермский край, г.о. Добрянский, рп Полазна, ул Матросова, з/у 20	для индивидуального жилищного строительства	1341	1340.74	Местоположение границ земельного участка установлено. Границы земельного участка не изменяются.
:939	59:18:0020201:939	Собственность	край Пермский, г. Добрянка, пгт. Полазна, ул. Матросова, дом 21	для индивидуального жилищного строительства	849	855.245	Местоположение границ земельного участка установлено, требуется исправление реестровой ошибки.
:938	59:18:0020201:938	Собственность	край Пермский, р-н Добрянский, п. Полазна, ул. Матросова, дом 21а	для индивидуального жилищного строительства	900	899.739	Местоположение границ земельного участка установлено, требуется установление средней квадратической погрешности характерных точек границ участка в соответствии с требованиями действующего законодательства. Конфигурация и площадь участка не изменяются
:4316	59:18:0020201:4316	Собственность	Российская Федерация, Пермский край, г.о. Добрянский, рп. Полазна, ул. Матросова, з/у 22	отдельно стоящие жилые дома на одну семью, не выше 3-х этажей с приусадебными участками	1134	1133.66	Местоположение границ земельного участка установлено. Границы земельного участка не изменяются.



Номер земельного участка в соответствии с чертежом межевания	Кадастровый номер	Правовое положение	Адрес (описание местоположения)	Вид разрешенного использования	Площадь по сведениям ЕГРН, кв.м.	Площадь по проекту, кв.м.	Примечание
:951	59:18:0020201:951	Собственность	край Пермский, район Добрянский, г/п Полазненское, п. Полазна, ул. Матросова, дом 23	отдельно стоящие жилые дома на одну семью, не выше 3-х этажей с приусадебными участками	826	778.894	Местоположение границ земельного участка установлено, требуется исправление реестровой ошибки.
:4326	59:18:0020201:4326	Собственность	Пермский край, Добрянский муниципальный район, Полазненское городское поселение, п.Полазна, ул.Матросова	отдельно стоящие жилые дома на одну семью, не выше 3-х этажей с приусадебными участками	1154	1157.74	Местоположение границ земельного участка установлено, требуется исправление реестровой ошибки.
:239	59:18:0020201:239	Собственность	Пермский край, Добрянский район, пгт. Полазна, ул. Матросова, дом 26	для индивидуального жилищного строительства	1178	1178	Местоположение границ земельного участка установлено. Границы земельного участка не изменяются.
:238	59:18:0020201:238	Собственность	край Пермский, г. Добрянка, пгт. Полазна, ул. Матросова, дом 28	для индивидуального жилищного строительства	1337	-	дубликат
:352	59:18:0020201:352	Собственность	край Пермский, г. Добрянка, пгт. Полазна, ул. Матросова, дом 28	для индивидуального жилищного строительства	1337	1336.98	Местоположение границ земельного участка установлено. Границы земельного участка не изменяются.
:227	59:18:0020201:227	Собственность	край Пермский, г. Добрянка, пгт. Полазна, ул. Матросова, дом 3	Для размещения существующего жилого дома и приусадебного участка	1530	1533.59	Местоположение границ земельного участка установлено, требуется исправление реестровой ошибки.
:251	59:18:0020201:251	Собственность	Российская Федерация, Пермский край, г.о.	Для индивидуального	1137	1137.15	Местоположение границ земельного участка установлено. Границы



Номер земельного участка в соответствии с чертежом межевания	Кадастровый номер	Правовое положение	Адрес (описание местоположения)	Вид разрешенного использования	Площадь по сведениям ЕГРН, кв.м.	Площадь по проекту, кв.м.	Примечание
			Добрянский, рп Полазна, ул Матросова, з/у 4	жилищного строительства			земельного участка не изменяются.
:970	59:18:0020201:970	Собственность	Пермский край, Добрянский район, Полазненское г/п, п Полазна, ул Матросова, дом 5	Под существующий жилой дом	928	928.074	Местоположение границ земельного участка установлено, требуется установление средней квадратической погрешности характерных точек границ участка в соответствии с требованиями действующего законодательства. Конфигурация и площадь участка не изменяются
:969	59:18:0020201:969	Собственность	Пермский край, Добрянский муниципальный район, Полазненское городское поселение, п. Полазна, ул. Матросова, 5а	отдельно стоящие жилые дома на одну семью, не выше 3-х этажей с приусадебными участками;	619	619.332	Местоположение границ земельного участка установлено, требуется установление средней квадратической погрешности характерных точек границ участка в соответствии с требованиями действующего законодательства. Конфигурация и площадь участка не изменяются
:249	59:18:0020201:249	Собственность	край Пермский, г. Добрянка, пгт. Полазна, ул. Матросова, дом 6	для индивидуального жилищного строительства	972	1022.29	Местоположение границ земельного участка не установлено, требуется уточнение
:250	59:18:0020201:250	Собственность	край Пермский, район Добрянский, г. Добрянка, пгт. Полазна, Полазненское г/п, ул. Матросова, дом ба	Для ведения личного подсобного хозяйства	1027	1026.57	Местоположение границ земельного участка установлено, требуется установление средней квадратической погрешности характерных точек границ участка в соответствии с требованиями действующего законодательства. Конфигурация и площадь участка не изменяются
:229	59:18:0020201:229	Собственность	край Пермский, г. Добрянка, пгт. Полазна, ул. Матросова,	Для ведения личного подсобного	1000	764.898	Местоположение границ земельного участка не установлено, требуется



Номер земельного участка в соответствии с чертежом межевания	Кадастровый номер	Правовое положение	Адрес (описание местоположения)	Вид разрешенного использования	Площадь по сведениям ЕГРН, кв.м.	Площадь по проекту, кв.м.	Примечание
			дом 7	хозяйства			уточнение
:4055	59:18:0020201:4055	Собственность	Пермский край, Добрянский район, п. Полазна, ул. Матросова	Не установлено	500	357.185	Местоположение границ земельного участка не установлено, требуется уточнение
:248	59:18:0020201:248	Собственность	край Пермский, г. Добрянка, пгт. Полазна, ул. Матросова, дом 8	для индивидуального жилищного строительства	1448	1475.79	Местоположение границ земельного участка не установлено, требуется уточнение
:230	59:18:0020201:230	Собственность	Российская Федерация, Пермский край, г.о. Добрянский, рп Полазна, ул Матросова, з/у 9	Для ведения личного подсобного хозяйства	1296	1296.39	Местоположение границ земельного участка установлено. Границы земельного участка не изменяются.
:4250	59:18:0020201:4250	Собственность	Пермский край, Добрянский район, Полазненское городское поселение, п.Полазна, между улицами Школьная и Рабочая	Для размещения скверов, парков, городских садов	4388	4388.4	Местоположение границ земельного участка установлено, требуется установление средней квадратической погрешности характерных точек границ участка в соответствии с требованиями действующего законодательства. Конфигурация и площадь участка не изменяются
:91	59:18:0020201:91	Собственность	край Пермский, г. Добрянка, пгт. Полазна, ул. Молодежная	для индивидуального жилищного строительства	1132.5	1113.15	Местоположение границ земельного участка установлено, требуется исправление реестровой ошибки.
:4561	59:18:0020201:4561	Собственность	Пермский край, Добрянский городской округ, г. Добрянка, рп. Полазна, ул. Молодежная	Для индивидуального жилищного строительства	917	925.293	Местоположение границ земельного участка установлено, требуется исправление реестровой ошибки.
:92	59:18:0020201:92	Собственность	край Пермский, г. Добрянка, пгт. Полазна, ул.	Для приусадебного земельного участка	1384	1378.03	Местоположение границ земельного участка установлено, требуется



Номер земельного участка в соответствии с чертежом межевания	Кадастровый номер	Правовое положение	Адрес (описание местоположения)	Вид разрешенного использования	Площадь по сведениям ЕГРН, кв.м.	Площадь по проекту, кв.м.	Примечание
			Молодежная, дом 11				исправление реестровой ошибки.
:94	59:18:0020201:94	Собственность	Российская Федерация, Пермский край, г.о. Добрянский, рп. Полазна, ул. Молодежная, з/у 12	для индивидуального жилищного строительства	1126	1147.79	Местоположение границ земельного участка установлено, требуется исправление реестровой ошибки.
:93	59:18:0020201:93	Собственность	Пермский край, г. Добрянка, пгт. Полазна, ул. Молодежная, дом 13	Отдельно стоящие жилые дома на одну семью, не выше 3-х этажей с приусадебными участками	1887	1886.45	Местоположение границ земельного участка установлено. Границы земельного участка не изменяются.
:129	59:18:0020201:129	Собственность	Российская Федерация, Пермский край, г.о. Добрянский, рп. Полазна, ул. Молодежная, з/у 18	Под индивидуальную жилую застройку	997	997.117	Местоположение границ земельного участка установлено. Границы земельного участка не изменяются.
:4295	59:18:0020201:4295	Собственность	Пермский край, Добрянский муниципальный район, Полазненское городское поселение, п. Полазна, ул. Молодежная, д.2	отдельно стоящие жилые дома на одну семью, не выше 3-х этажей с приусадебными участками	806	806.049	Местоположение границ земельного участка установлено. Границы земельного участка не изменяются.
:12464	59:18:0000000:12464	Собственность	Пермский край, Добрянский район, Полазненское г/п, п.Полазна, ул.Молодежная, д.20	Для индивидуального жилищного строительства (для расширения основного земельного участка с кадастровым номером 59:18:0020203:3)	292	-	земельный участок находится за пределами кадастрового квартала 59:18:0020201





Номер земельного участка в соответствии с чертежом межевания	Кадастровый номер	Правовое положение	Адрес (описание местоположения)	Вид разрешенного использования	Площадь по сведениям ЕГРН, кв.м.	Площадь по проекту, кв.м.	Примечание
:4076	59:18:0020201:4076	Собственность	Российская Федерация, Пермский край, г.о. Добрянский, рп. Полазна, ул. Молодежная, з/у 2а	для размещения жилого дома и приусадебного участка	500	526.003	Местоположение границ земельного участка установлено, требуется исправление реестровой ошибки.
:4075	59:18:0020201:4075	Собственность	Российская Федерация, Пермский край, г.о. Добрянский, рп. Полазна, ул. Молодежная, з/у 2б	Отдельно стоящие жилые дома на одну семью, не выше 3-х этажей с приусадебными участками	500	500.437	Местоположение границ земельного участка установлено, требуется установление средней квадратической погрешности характерных точек границ участка в соответствии с требованиями действующего законодательства. Конфигурация и площадь участка не изменяются
:89	59:18:0020201:89	Собственность	край Пермский, г. Добрянка, пгт. Полазна, ул. Молодежная, дом 3	Для размещения существующего жилого дома и приусадебного участка	1208.95	1208.94	Местоположение границ земельного участка установлено, требуется установление средней квадратической погрешности характерных точек границ участка в соответствии с требованиями действующего законодательства. Конфигурация и площадь участка не изменяются
:98	59:18:0020201:98	Собственность	Пермский район, г. Добрянка, пгт. Полазна, ул. Молодежная, дом 4	для индивидуального жилищного строительства	1696	1696.12	Местоположение границ земельного участка установлено, требуется установление средней квадратической погрешности характерных точек границ участка в соответствии с требованиями действующего законодательства. Конфигурация и площадь участка не изменяются
:90	59:18:0020201:90	Собственность	край Пермский, г. Добрянка, пгт. Полазна, ул. Молодежная, дом 5	для индивидуального жилищного строительства	1240	1303.07	Местоположение границ земельного участка установлено, требуется исправление реестровой ошибки.



Номер земельного участка в соответствии с чертежом межевания	Кадастровый номер	Правовое положение	Адрес (описание местоположения)	Вид разрешенного использования	Площадь по сведениям ЕГРН, кв.м.	Площадь по проекту, кв.м.	Примечание
:97	59:18:0020201:97	Собственность	Пермский край, Добрянский р-н, пос. Полазна, ул. Молодёжная, дом 6	для индивидуального жилищного строительства	1537	1536.99	Местоположение границ земельного участка установлено. Границы земельного участка не изменяются.
:96	59:18:0020201:96	Собственность	край Пермский, г. Добрянка, пгт. Полазна, ул. Молодежная, дом 8	для индивидуального жилищного строительства	1255.95	1285.54	Местоположение границ земельного участка установлено, требуется исправление реестровой ошибки.
:981	59:18:0020201:981	Собственность	Пермский край, Добрянский район, Полазненское городское поселение, п. Полазна, на пересечении улиц Матросова и 8 Марта	под объектами рекреационного назначения (для организации зоны отдыха)	850	849.915	Местоположение границ земельного участка установлено, требуется исправление реестровой ошибки.
:293	59:18:0020201:293	Собственность	на пересечении ул. Трухина и ул. Нефтяников	для размещения торгового павильона	40	-	Местоположение границ земельного участка установлено. Границы земельного участка не изменяются.
:4013	59:18:0020201:4013	Собственность	Пермский край, Добрянский район, пос. Полазна, ул. Нагорная	под существующий жилой дом	316	-	не идентифицирован
:478	59:18:0020201:478	Собственность	край Пермский, г. Добрянка, пгт. Полазна, ул. Нагорная, дом 10	Для приусадебного земельного участка	1110	1152.64	Местоположение границ земельного участка не установлено, требуется уточнение
:444	59:18:0020201:444	Собственность	край Пермский, г. Добрянка, пгт. Полазна, ул. Нагорная, дом 11	Для индивидуального жилищного строительства	1152	1161.13	Местоположение границ земельного участка установлено, требуется исправление реестровой ошибки.
:292	59:18:0020201:292	Собственность	край Пермский, г. Добрянка, пгт. Полазна, ул. Нагорная, дом 12	для индивидуального жилищного строительства	192	213.059	Местоположение границ земельного участка не установлено, требуется уточнение



Номер земельного участка в соответствии с чертежом межевания	Кадастровый номер	Правовое положение	Адрес (описание местоположения)	Вид разрешенного использования	Площадь по сведениям ЕГРН, кв.м.	Площадь по проекту, кв.м.	Примечание
:477	59:18:0020201:547	Собственность	край Пермский, г. Добрянка, пос. Полазна, ул. Нагорная, дом. 12	для индивидуального жилищного строительства	192	235.928	Местоположение границ земельного участка не установлено, требуется уточнение
:547	59:18:0020201:477	Собственность	край Пермский, г. Добрянка, пгт. Полазна, ул. Нагорная, дом 12	для индивидуального жилищного строительства	766	765.897	Местоположение границ земельного участка установлено. Границы земельного участка не изменяются.
:445	59:18:0020201:445	Собственность	край Пермский, г. Добрянка, пгт. Полазна, ул. Нагорная, дом 13	для индивидуального жилищного строительства	1156	1155.91	Местоположение границ земельного участка установлено. Границы земельного участка не изменяются.
:476	59:18:0020201:476	Собственность	край Пермский, г. Добрянка, пгт. Полазна, ул. Нагорная, дом 14	Под жилую застройку Индивидуальную	1161	1147.77	Местоположение границ земельного участка не установлено, требуется уточнение
:446	59:18:0020201:446	Собственность	Пермский край, г. Добрянка, пгт. Полазна, ул. Нагорная, дом 15	для индивидуального жилищного строительства	1122	1122.14	Местоположение границ земельного участка установлено. Границы земельного участка не изменяются.
:475	59:18:0020201:475	Собственность	край Пермский, г. Добрянка, пгт. Полазна, ул. Нагорная, дом 16	Для индивидуального жилищного строительства	1185	1188.09	Местоположение границ земельного участка установлено, требуется исправление реестровой ошибки.
:447	59:18:0020201:447	Собственность	Российская Федерация, Пермский край, г.о. Добрянский, рп Полазна, ул Нагорная, з/у 17	отдельно стоящие жилые дома на одну семью, не выше 3-х этажей с приусадебными участками	1272	1272.29	Местоположение границ земельного участка установлено. Границы земельного участка не изменяются.
:474	59:18:0020201:474	Собственность	край Пермский, г. Добрянка,	Для ведения личного	1150	1176.69	Местоположение границ земельного



Номер земельного участка в соответствии с чертежом межевания	Кадастровый номер	Правовое положение	Адрес (описание местоположения)	Вид разрешенного использования	Площадь по сведениям ЕГРН, кв.м.	Площадь по проекту, кв.м.	Примечание
			пгт. Полазна, ул. Нагорная, дом 18	подсобного хозяйства			участка не установлено, требуется уточнение
:448	59:18:0020201:448	Собственность	Пермский край, г. Добрянка, пгт. Полазна, ул. Нагорная, д. 19	Для размещения индивидуального жилого дома и приусадебного земельного участка	1373	1413.42	Местоположение границ земельного участка установлено, требуется исправление реестровой ошибки.
:473	59:18:0020201:473	Собственность	край Пермский, г. Добрянка, пгт. Полазна, ул. Нагорная, дом 20	для индивидуального жилищного строительства	1202	1239.75	Местоположение границ земельного участка не установлено, требуется уточнение
:449	59:18:0020201:449	Собственность	Российская Федерация, Пермский край, г.о. Добрянский, рп Полазна, ул Нагорная, з/у 21	для индивидуального жилищного строительства	1458	1458.17	Местоположение границ земельного участка установлено. Границы земельного участка не изменяются.
:472	59:18:0020201:472	Собственность	Пермский край, Добрянский район, пгт Полазна, ул. Нагорная, дом 22	для индивидуального жилищного строительства	1115	1114.95	Местоположение границ земельного участка установлено. Границы земельного участка не изменяются.
:450	59:18:0020201:450	Собственность	Пермский край, г. Добрянка, пгт. Полазна, ул. Нагорная, д. 23	для индивидуального жилищного строительства	1014	1014.31	Местоположение границ земельного участка установлено. Границы земельного участка не изменяются.
:471	59:18:0020201:471	Собственность	край Пермский, г. Добрянка, пгт. Полазна, ул. Нагорная, дом 24	для индивидуального жилищного строительства	1069	1121.76	Местоположение границ земельного участка не установлено, требуется уточнение
:451	59:18:0020201:451	Собственность	Пермский край, Добрянский район, г/п Полазенское, п. Полазна, ул. Нагорная, д. 25	для индивидуального жилищного	1006	1005.06	Местоположение границ земельного участка установлено, требуется исправление реестровой ошибки.



Номер земельного участка в соответствии с чертежом межевания	Кадастровый номер	Правовое положение	Адрес (описание местоположения)	Вид разрешенного использования	Площадь по сведениям ЕГРН, кв.м.	Площадь по проекту, кв.м.	Примечание
				строительства			
:470	59:18:0020201:470	Собственность	край Пермский, г. Добрянка, пгт. Полазна, ул. Нагорная, дом 26	для индивидуального жилищного строительства	1124	1120.29	Местоположение границ земельного участка не установлено, требуется уточнение
:452	59:18:0020201:452	Собственность	Пермский край, Добрянский район, Полазненское городское поселение, п. Полазна, ул. Нагорная, дом 27 а	Для ведения личного подсобного хозяйства	983	975.572	Местоположение границ земельного участка установлено, требуется исправление реестровой ошибки.
:453	59:18:0020201:453	Собственность	Пермский край, г. Добрянка, пгт. Полазна, ул. Нагорная, дом 27, квартира 2	для индивидуального жилищного строительства	819	819.055	Местоположение границ земельного участка установлено. Границы земельного участка не изменяются.
:469	59:18:0020201:469	Собственность	Пермский край, г. Добрянка, пгт. Полазна, ул. Нагорная, дом 28	Отдельно стоящие жилые дома на одну семью, не выше 3-х этажей с приусадебными участками	1221	1220.54	Местоположение границ земельного участка установлено. Границы земельного участка не изменяются.
:17	59:18:0020201:7	Собственность	край Пермский, г. Добрянка, пгт. Полазна, ул. Нагорная, дом 29	для индивидуального жилищного строительства	304	301.148	Местоположение границ земельного участка не установлено, требуется уточнение
:454	59:18:0020201:17	Собственность	Пермский край, г. Добрянка, пгт. Полазна, ул. Нагорная, дом 29	для индивидуального жилищного строительства	304	304.137	Местоположение границ земельного участка установлено. Границы земельного участка не изменяются.
:54	59:18:0020201:454	Собственность	Пермский край, г. Добрянка, пгт. Полазна, ул. Нагорная,	для индивидуального	307	306.782	Местоположение границ земельного участка установлено. Границы



Номер земельного участка в соответствии с чертежом межевания	Кадастровый номер	Правовое положение	Адрес (описание местоположения)	Вид разрешенного использования	Площадь по сведениям ЕГРН, кв.м.	Площадь по проекту, кв.м.	Примечание
			дом 29	жилищного строительства			земельного участка не изменяются.
:7	59:18:0020201:54	Собственность	Пермский край, Добрянский район, г. Добрянка, пгт. Полазна, ул. Нагорная, дом 29	для индивидуального жилищного строительства	306	306.184	Местоположение границ земельного участка установлено. Границы земельного участка не изменяются.
:440	59:18:0020201:440	Собственность	край Пермский, г. Добрянка, пгт. Полазна, ул. Нагорная, дом 3	Для ведения личного подсобного хозяйства	1377	1377.1	Местоположение границ земельного участка установлено. Границы земельного участка не изменяются.
:468	59:18:0020201:468	Собственность	Пермский край, Добрянский район, пос. Полазна, ул. Нагорная, дом 30	для индивидуального жилищного строительства	1170	1122.33	Местоположение границ земельного участка не установлено, требуется уточнение
:455	59:18:0020201:455	Собственность	край Пермский, г. Добрянка, пгт. Полазна, ул. Нагорная, дом 31	Под индивидуальную жилую застройку	1192	1191.73	Местоположение границ земельного участка установлено. Границы земельного участка не изменяются.
:467	59:18:0020201:467	Собственность	край Пермский, р-н Добрянский, пгт. Полазна, ул. Нагорная, дом 32	для индивидуального жилищного строительства	990	1009.37	Местоположение границ земельного участка не установлено, требуется уточнение
:456	59:18:0020201:456	Собственность	край Пермский, г. Добрянка, пгт. Полазна, ул. Нагорная, дом 33	для индивидуального жилищного строительства	1200	1199.97	Местоположение границ земельного участка установлено. Границы земельного участка не изменяются.
:165	59:18:0020201:165	Собственность	Пермский край, г. Добрянка, пгт. Полазна, ул. Нагорная, дом 34	для индивидуального жилищного строительства	715	715.02	Местоположение границ земельного участка установлено. Границы земельного участка не изменяются.
:466	59:18:0020201:466	Собственность	Пермский край, г. Добрянка, пгт. Полазна, ул. Нагорная,	для индивидуального	246	246.013	Местоположение границ земельного участка установлено. Границы



Номер земельного участка в соответствии с чертежом межевания	Кадастровый номер	Правовое положение	Адрес (описание местоположения)	Вид разрешенного использования	Площадь по сведениям ЕГРН, кв.м.	Площадь по проекту, кв.м.	Примечание
			дом 34	жилищного строительства			земельного участка не изменяются.
:457	59:18:0020201:457	Собственность	край Пермский, р-н Добрянский, Полазненское г/п, пгт. Полазна, ул. Нагорная, дом 35	для индивидуального жилищного строительства	1328	1328.26	Местоположение границ земельного участка установлено. Границы земельного участка не изменяются.
:465	59:18:0020201:465	Собственность	Пермский край, Добрянский район, Полазненское г/п, п. Полазна, ул. Нагорная, дом 36	для индивидуального жилищного строительства	1044	1043.51	Местоположение границ земельного участка установлено. Границы земельного участка не изменяются.
:458	59:18:0020201:458	Собственность	край Пермский, г. Добрянка, пгт. Полазна, ул. Нагорная, дом 37	для индивидуального жилищного строительства	906	936.148	Местоположение границ земельного участка не установлено, требуется уточнение
:464	59:18:0020201:464	Собственность	Пермский край, Добрянский район, п. Полазна, ул. Нагорная, дом 38	Для ведения личного подсобного хозяйства	1428	1428.49	Местоположение границ земельного участка установлено. Границы земельного участка не изменяются.
:459	59:18:0020201:459	Собственность	край Пермский, г. Добрянка, пгт. Полазна, ул. Нагорная, дом 39	для индивидуального жилищного строительства	1205.1	1205.12	Местоположение границ земельного участка установлено. Границы земельного участка не изменяются.
:481	59:18:0020201:481	Собственность	Пермский край, г. Добрянка, пгт. Полазна, ул. Нагорная, д. 4	для индивидуального жилищного строительства	1043	1043.17	Местоположение границ земельного участка установлено. Границы земельного участка не изменяются.
:460	59:18:0020201:460	Собственность	край Пермский, р-н. Добрянский, пос. Полазна, ул. Нагорная, дом 41	для индивидуального жилищного строительства	1771.97	1768.96	Местоположение границ земельного участка установлено, требуется исправление реестровой ошибки.



Номер земельного участка в соответствии с чертежом межевания	Кадастровый номер	Правовое положение	Адрес (описание местоположения)	Вид разрешенного использования	Площадь по сведениям ЕГРН, кв.м.	Площадь по проекту, кв.м.	Примечание
:461	59:18:0020201:461	Собственность	край Пермский, г. Добрянка, пгт. Полазна, ул. Нагорная, дом 43	Для ведения личного подсобного хозяйства	1130	1193.66	Местоположение границ земельного участка не установлено, требуется уточнение
:462	59:18:0020201:462	Собственность	Пермский край, Добрянский район, Полазненское г/п, п. Полазна, ул. Нагорная, дом 45	Отдельно стоящие жилые дома на одну семью, не выше 3-х этажей с приусадебными участками	1116	1115.7	Местоположение границ земельного участка установлено, требуется исправление реестровой ошибки.
:463	59:18:0020201:463	Собственность	Пермский край, г. Добрянка, пгт. Полазна, ул. Нагорная, дом 47	для индивидуального жилищного строительства	1500	1564.01	Местоположение границ земельного участка установлено, требуется исправление реестровой ошибки.
:441	59:18:0020201:441	Собственность	край Пермский, г. Добрянка, пгт. Полазна, ул. Нагорная, дом 5	для индивидуального жилищного строительства	1290	1456.78	Местоположение границ земельного участка не установлено, требуется уточнение
:178	59:18:0020201:178	Собственность	край Пермский, г. Добрянка, пгт. Полазна, ул. Нагорная, дом 6	для индивидуального жилищного строительства	173	156.944	Местоположение границ земельного участка не установлено, требуется уточнение
:243	59:18:0020201:243	Собственность	край Пермский, г. Добрянка, пгт. Полазна, ул. Нагорная, дом 6	для индивидуального жилищного строительства	173	163.335	Местоположение границ земельного участка не установлено, требуется уточнение
:480	59:18:0020201:480	Собственность	край Пермский, г. Добрянка, пгт. Полазна, ул. Нагорная, дом 6	для индивидуального жилищного строительства	693	723.162	Местоположение границ земельного участка не установлено, требуется уточнение
:442	59:18:0020201:442	Собственность	Пермский край, г. Добрянка,	для	1491	1491.51	Местоположение границ земельного





Номер земельного участка в соответствии с чертежом межевания	Кадастровый номер	Правовое положение	Адрес (описание местоположения)	Вид разрешенного использования	Площадь по сведениям ЕГРН, кв.м.	Площадь по проекту, кв.м.	Примечание
			пгт. Полазна, ул. Нагорная, дом 7	индивидуального жилищного строительства			участка установлено. Границы земельного участка не изменяются.
:479	59:18:0020201:479	Собственность	Пермский край, Добрянский р-н, пгт. Полазна, ул. Нагорная, дом 8	Для ведения личного подсобного хозяйства	1030	1028.51	Местоположение границ земельного участка установлено, требуется исправление реестровой ошибки.
:443	59:18:0020201:443	Собственность	Российская Федерация, Пермский край, г.о. Добрянский, рп Полазна, ул Нагорная, з/у 9	для индивидуального жилищного строительства	1523	1523.89	Местоположение границ земельного участка установлено, требуется исправление реестровой ошибки.
:15623	59:18:0000000:15623	Собственность	Пермский край, Добрянский район, Полазненское городское поселение, п. Полазна, ул. Нефтяников	устройство автомобильных дорог и пешеходных тротуаров в границах населенных пунктов	29005	29005	Местоположение границ земельного участка установлено, требуется исправление реестровой ошибки.
:74	59:18:0000000:74	Собственность	край Пермский, р-н Добрянский, пгт. Полазна, Ул.:Нефтяников, Трухина, Школьная, Рабочая Всенародная, Нагорная	Для размещения и эксплуатации 87-ми опор ВЛ-0,4кВ, отходящей от ТП-224	4.66	-	Местоположение границ земельного участка установлено, требуется исправление реестровой ошибки.
:253	59:18:0020201:253	Собственность	край Пермский, г. Добрянка, пгт. Полазна, пер. Песчаный, дом 1	для индивидуального жилищного строительства	1100	1133.92	Местоположение границ земельного участка не установлено, требуется уточнение
:4498	59:18:0020201:4498	Собственность	Пермский край, г.о. Добрянский, рп Полазна, пер Песчаный, з/у 2	отдельно стоящие жилые дома на одну семью, не выше 3-х этажей с приусадебными	740	740.045	Местоположение границ земельного участка установлено. Границы земельного участка не изменяются.



Номер земельного участка в соответствии с чертежом межевания	Кадастровый номер	Правовое положение	Адрес (описание местоположения)	Вид разрешенного использования	Площадь по сведениям ЕГРН, кв.м.	Площадь по проекту, кв.м.	Примечание
				участками			
:254	59:18:0020201:254	Собственность	Пермский край, Добрянский район, Полазненское г/п , п. Полазна, пер. Песчаный, дом 3	Для ведения личного подсобного хозяйства	717	737.525	Местоположение границ земельного участка установлено, требуется исправление реестровой ошибки.
:258	59:18:0020201:258	Собственность	Пермский край, Добрянский район, Полазненское городское поселение, п. Полазна, пер.Песчаный, д.4	для индивидуального жилищного строительства	911	883.322	Местоположение границ земельного участка не установлено, требуется уточнение
:4288	59:18:0020201:4288	Собственность	Пермский край, Добрянский муниципальный район, Полазненское городское поселение, п. Полазна, пер. Песчаный, д. 5, кв. 2	жилая застройка (для размещения, обслуживания и эксплуатации квартиры №2 и приквартирного участка)	940	940.131	Местоположение границ земельного участка установлено. Границы земельного участка не изменяются.
:255	59:18:0020201:255	Собственность	Пермский край, Добрянский район, пгт. Полазна, пер. Песчаный, дом 5/1	Усадебная застройка	868	886.661	Местоположение границ земельного участка установлено, требуется исправление реестровой ошибки.
:257	59:18:0020201:257	Собственность	Пермский край, Добрянский р-н, Полазненское г/п, п. Полазна, пер. Песчаный, дом 6	для индивидуального жилищного строительства	871	871.399	Местоположение границ земельного участка установлено. Границы земельного участка не изменяются.
:267	59:18:0020201:267	Собственность	Пермский край, г. Добрянка, пгт. Полазна, ул. Луговая, дом 9/1	Для ведения личного подсобного хозяйства	170	176.575	Местоположение границ земельного участка установлено, требуется исправление реестровой ошибки.
:261	59:18:0020201:261	Собственность	Российская Федерация, Пермский край, г.о. Добрянский, рп Полазна, ул Пионерская, з/у 3	для индивидуального жилищного строительства	1458	1428.25	Местоположение границ земельного участка не установлено, требуется уточнение



Номер земельного участка в соответствии с чертежом межевания	Кадастровый номер	Правовое положение	Адрес (описание местоположения)	Вид разрешенного использования	Площадь по сведениям ЕГРН, кв.м.	Площадь по проекту, кв.м.	Примечание
:262	59:18:0020201:262	Собственность	Пермский край, г. Добрянка, пгт. Полазна, ул. Пионерская, дом 5	Отдельно стоящие жилые дома на одну семью, не выше 3-х этажей с приусадебными участками	1224.8	1224.9	Местоположение границ земельного участка установлено. Границы земельного участка не изменяются.
:263	59:18:0020201:263	Собственность	край Пермский, г. Добрянка, пгт. Полазна, ул. Пионерская, дом 7	для индивидуального жилищного строительства	1180	1157.23	Местоположение границ земельного участка не установлено, требуется уточнение
:941	59:18:0020201:941	Собственность	край Пермский, район Добрянский, г. Добрянка, пгт. Полазна, Полазненское г/п, ул. Пионерская, дом 9	Для приусадебного земельного участка	495	492.333	Местоположение границ земельного участка установлено, требуется исправление реестровой ошибки.
:15733	59:18:0020201:4018	Собственность	Пермский край, г.Добрянка, пос.Полазна	Под объекты инженерного оборудования газоснабжения (газопровод низкого давления: ул. Камская № 13,15,17,19,21; ул. Нефтяников № 62,64, ул. Уральская № 69,71; ул. Камская № 20,22,24, ул. Ключевая №43,45,47,49; ул. Нефтяников № 54,56,58, пер. Дорожный № 5,7,9,11, пер. Моховский № 3,6; ул. 9 Мая №	67236	-	земельный участок находится за пределами кадастрового квартала 59:18:0020201



Номер земельного участка в соответствии с чертежом межевания	Кадастровый номер	Правовое положение	Адрес (описание местоположения)	Вид разрешенного использования	Площадь по сведениям ЕГРН, кв.м.	Площадь по проекту, кв.м.	Примечание
				14,15,17; ул. Уральская № 82,84, пер. Солнечный № 1,2; ул. Буровиков, ул. Космонавтов; ул. Космонавтов № 35,36а, 37,39,41, ул. Уральская № 60а, 66,70,73,74,76,78,80, 81, ул. Нефтяников № 39; ул. Нефтяников №36-50, ул. П. Морозова № 26-36, ул. Уральская № 32-65, пер. Новостроевский № 1-6, пер. Мичуринский № 1, пер. Октябрьский № 1-16,18,19; ул. Нефтяников № 60; ул. Юбилейная № 9,11,13, ул. Нефтяников № 29-31, ул. 9 Мая № 2,4,6,8; ул. 50 лет Октября № 21 (перемычка); ул. Уральская № 50-ГРП 1 закольцовка с ГРП 4; ул. Нефтяников №30; пер. Моховский, Дорожный; ул. П. Морозова № 14,10,12; ул. Уральская №			



Номер земельного участка в соответствии с чертежом межевания	Кадастровый номер	Правовое положение	Адрес (описание местоположения)	Вид разрешенного использования	Площадь по сведениям ЕГРН, кв.м.	Площадь по проекту, кв.м.	Примечание
				16,14,18 (от Клубной до П. Морозова); ул. Уральская №25,27, ул. Парковая № 4,6; ул. Уральская, Строителей, Клубная; ул. Нефтяников №4, ул. Пяткина № 33-46, ул. Геологов № 4,5,6,7, ул. Трухина № 34-42, магазин №1; ул. Трухина (нечетная сторона); ул. Полевая № 6,8,8а,10, инв. № 15833, лит. Сг)			
:15735	59:18:0020201:4020	Собственность	Пермский край, г.Добрянка, пос.Полазна	под объекты инженерного оборудования газоснабжения (газопровод среднего давления ул. Трухина задвижка № 431 до ГРП Немецкого; м-н Сосновый бор; газопровод низкого давления ул. Рабочая 15-17-19,21-23; ул. Коммунистическая, Рабочая, Всенародная; ул. Рабочая, Коммунистическая,	200	-	не идентифицирован



Номер земельного участка в соответствии с чертежом межевания	Кадастровый номер	Правовое положение	Адрес (описание местоположения)	Вид разрешенного использования	Площадь по сведениям ЕГРН, кв.м.	Площадь по проекту, кв.м.	Примечание
				пер. Песчаный, Матросова, 8е Марта; ул. Коммунистическая, пер. Всенародный, Школьная; ул. Трухина 54 (переход с ул. Коммунистической); ул. Луговая, пер. Песчаный, ул. Пионерская; ул. Луговая, ул. Нагорная, ул. Рабочая от ГРП №8 до дома № 18, ул. Трухина 54,58,60,62 от ГК №7, инв. № 15834, лит. Сг)			
:15737	59:18:0000000:15733	Собственность	Пермский край, Добрянский район, Полазненское городское поселение, п. Полазна	Под объекты инженерного оборудования газоснабжения (газопровод среднего и низкого давления)	39	-	Местоположение границ земельного участка установлено. Границы земельного участка не изменяются.
:15739	59:18:0000000:15735	Собственность	Пермский край, Добрянский район, Полазненское городское поселение, п. Полазна	Под объекты инженерного оборудования газоснабжения (газопровод низкого давления ул. Трухина, Уральская, пер. Комсомольский,	56	-	Местоположение границ земельного участка установлено. Границы земельного участка не изменяются.



Номер земельного участка в соответствии с чертежом межевания	Кадастровый номер	Правовое положение	Адрес (описание местоположения)	Вид разрешенного использования	Площадь по сведениям ЕГРН, кв.м.	Площадь по проекту, кв.м.	Примечание
				инв. № 15512, лит. Сг)			
:73	59:18:0000000:15737	Собственность	Пермский край, Добрянский район, Полазненское городское поселение, п.Полазна	для размещения и эксплуатации 103-х опор ВЭЛ 0,4 кВ, отходящей от ТП-210	77	-	Местоположение границ земельного участка установлено. Границы земельного участка не изменяются.
:88	59:18:0000000:15739	Собственность	Пермский край, Добрянский район, Полазненское городское поселение, п. Полазна	Для размещения и эксплуатации 66-ти опор ВЛ-10кВ, фидер №3	1	1	Местоположение границ земельного участка установлено. Границы земельного участка не изменяются.
:92	59:18:0000000:73	Собственность	край Пермский, р-н Добрянский, пгт. Полазна, ул.Первомайская,Пяткина,Тр ухина,Уральская	Для размещения и эксплуатации 154-х опор ВЛ-10кВ, фидер 2	5.3	-	Местоположение границ земельного участка установлено, требуется установление средней квадратической погрешности характерных точек границ участка в соответствии с требованиями действующего законодательства. Конфигурация и площадь участка не изменяются
:99	59:18:0000000:88	Собственность	край Пермский, р-н Добрянский, п. Полазна	Для размещения и эксплуатации 22-х опор ВЛ-0,4кВ, ТП-228	25.54	-	Местоположение границ земельного участка установлено, требуется исправление реестровой ошибки.
:4018	59:18:0000000:92	Собственность	край Пермский, р-н Добрянский, п. Полазна, ул.Садовая, Мира	для размещения очистных сооружений	62.34	-	Местоположение границ земельного участка установлено, требуется установление средней квадратической погрешности характерных точек границ участка в соответствии с требованиями действующего законодательства. Конфигурация и площадь участка не изменяются



Номер земельного участка в соответствии с чертежом межевания	Кадастровый номер	Правовое положение	Адрес (описание местоположения)	Вид разрешенного использования	Площадь по сведениям ЕГРН, кв.м.	Площадь по проекту, кв.м.	Примечание
:4020	59:18:0000000:99	Собственность	край Пермский, г. Добрянка, пгт. Полазна	для размещения РП электроэнергии	1.27	-	Местоположение границ земельного участка установлено, требуется исправление реестровой ошибки.
:4261	59:18:0020201:4261	Собственность	Пермский край, Добрянский район, Полазненское городское поселение, п. Полазна	под объекты инженерного оборудования газоснабжения (газопровод среднего давления от ГК-№0 ул. Школьная, инв.№ 15212, лит. Сг)	5	5.14807	Местоположение границ земельного участка установлено. Границы земельного участка не изменяются.
:4262	59:18:0020201:4262	Собственность	Пермский край, Добрянский район, Полазненское городское поселение, п. Полазна	под объекты инженерного оборудования газоснабжения (газопровод среднего давления 1 микрорайона, инв.№ 15236, лит. Сг)	5	5.08105	Местоположение границ земельного участка установлено. Границы земельного участка не изменяются.
:4271	59:18:0020201:4271	Собственность	Пермский край, Добрянский район, Полазненское городское поселение, п. Полазна	Под объекты инженерного оборудования газоснабжения (газопровод низкого давления ул. 8е Марта, Матросова, Красногвардейская, инв. № 15471, лит. Сг)	4	-	Местоположение границ земельного участка установлено. Границы земельного участка не изменяются.
:4273	59:18:0020201:4273	Собственность	Пермский край, Добрянский район, Полазненское городское поселение,	под объекты инженерного оборудования	15	-	Местоположение границ земельного участка установлено. Границы





Номер земельного участка в соответствии с чертежом межевания	Кадастровый номер	Правовое положение	Адрес (описание местоположения)	Вид разрешенного использования	Площадь по сведениям ЕГРН, кв.м.	Площадь по проекту, кв.м.	Примечание
			п.Полазна	газоснабжения (газопровод низкого давления ул. Лежгиха, Молодежная, Лесная, Заречная, Красногвардейская, инв.№ 15468, лит. Сг)			земельного участка не изменяются.
:4576	59:18:0020201:4576	Собственность	Пермский край, Добрянский городской округ, рп. Полазна	Ведение огородничества	500	499.88	Местоположение границ земельного участка установлено. Границы земельного участка не изменяются.
:4577	59:18:0020201:4577	Собственность	Пермский край, Добрянский городской округ, рп. Полазна	Ведение огородничества	600	600.206	Местоположение границ земельного участка установлено. Границы земельного участка не изменяются.
:4578	59:18:0020201:4578	Собственность	Пермский край, Добрянский городской округ, рабочий поселок Полазна, пер. Апрельский	Ведение огородничества	600	600.401	Местоположение границ земельного участка установлено. Границы земельного участка не изменяются.
:4263	59:18:0020201:4263	Собственность	Пермский край, Добрянский район, п. Полазна, ул. Рабочая	Под объекты инженерного оборудования газоснабжения (газопровод среднего давления ул.Рабочая)	1	1.49292	Местоположение границ земельного участка установлено. Границы земельного участка не изменяются.
:946	59:18:0020201:946	Собственность	край Пермский, район Добрянский, г. Добрянка, пгт. Полазна, ул. Рабочая	Для размещения одноэтажного кирпичного здания газораспределительного пункта №8	39	39.5313	Местоположение границ земельного участка установлено, требуется исправление реестровой ошибки.



Номер земельного участка в соответствии с чертежом межевания	Кадастровый номер	Правовое положение	Адрес (описание местоположения)	Вид разрешенного использования	Площадь по сведениям ЕГРН, кв.м.	Площадь по проекту, кв.м.	Примечание
:485	59:18:0020201:485	Собственность	Пермский край, Добрянский район, Полазненское г/п, п. Полазна, ул. Рабочая, дом 14	Под существующий жилой дом	1104	1104.04	Местоположение границ земельного участка установлено. Границы земельного участка не изменяются.
:493	59:18:0020201:493	Собственность	Российская Федерация, Пермский край, г.о. Добрянский, рп Полазна, ул Рабочая, з/у 15	Для ведения личного подсобного хозяйства	1297	1354.99	Местоположение границ земельного участка не установлено, требуется уточнение
:486	59:18:0020201:486	Собственность	край Пермский, г. Добрянка, пгт. Полазна, ул. Рабочая, дом 16	Под существующий жилой дом	1360	1392.14	Местоположение границ земельного участка установлено, требуется исправление реестровой ошибки.
:930	59:18:0020201:930	Собственность	Российская Федерация, Пермский край, г.о. Добрянский, рп Полазна, ул Рабочая, з/у 17	для размещения существующего жилого дома	1200	1424.32	Местоположение границ земельного участка не установлено, требуется уточнение
:487	59:18:0020201:487	Собственность	край Пермский, Добрянский р-н, пгт. Полазна, ул. Рабочая, дом 18	для индивидуального жилищного строительства	1085	1084.98	Местоположение границ земельного участка установлено. Границы земельного участка не изменяются.
:491	59:18:0020201:491	Собственность	Пермский край, г. Добрянка, пгт. Полазна, ул. Рабочая, дом 19	для индивидуального жилищного строительства	1108	1135.77	Местоположение границ земельного участка установлено, требуется исправление реестровой ошибки.
:482	59:18:0020201:482	Собственность	Российская Федерация, Пермский край, г.о. Добрянский, рп Полазна, ул Рабочая, з/у 2	Для ведения личного подсобного хозяйства	1912	1911.96	Местоположение границ земельного участка установлено. Границы земельного участка не изменяются.
:488	59:18:0020201:488	Собственность	Пермский край, г. Добрянка, пгт. Полазна, ул. Рабочая, дом 20	отдельно стоящие жилые дома на одну семью, не выше 3-х этажей с	1313	1313.33	Местоположение границ земельного участка установлено. Границы земельного участка не изменяются.



Номер земельного участка в соответствии с чертежом межевания	Кадастровый номер	Правовое положение	Адрес (описание местоположения)	Вид разрешенного использования	Площадь по сведениям ЕГРН, кв.м.	Площадь по проекту, кв.м.	Примечание
				приусадебными участками			
:490	59:18:0020201:490	Собственность	край Пермский, г. Добрянка, пгт. Полазна, ул. Рабочая, дом 21	для приусадебного земельного участка	1000	1067.19	Местоположение границ земельного участка установлено, требуется исправление реестровой ошибки.
:489	59:18:0020201:489	Собственность	Пермский край, г. Добрянка, пгт. Полазна, ул. Рабочая, дом 23	отдельно стоящие жилые дома на одну семью, не выше 3-х этажей с приусадебными участками	989.36	986.249	Местоположение границ земельного участка установлено, требуется исправление реестровой ошибки.
:483	59:18:0020201:483	Собственность	Пермский край, г. Добрянка, пгт. Полазна, ул. Рабочая, дом 8	для индивидуального жилищного строительства	1358	1360.11	Местоположение границ земельного участка установлено, требуется исправление реестровой ошибки.
:494	59:18:0020201:494	Собственность	край Пермский, р-н Добрянский, Полазненское г/пос, п. Полазна, ул. Рабочая, дом 9	Для ведения личного подсобного хозяйства	1270	1302.81	Местоположение границ земельного участка не установлено, требуется уточнение
:4017	59:18:0020201:4017	Собственность	Пермский край, г. Добрянка, пос. Полазна, ул. Трухина	для размещения административного здания ЦАП	900	-	не идентифицирован
:4286	59:18:0020201:929	Собственность	край Пермский, г. Добрянка, пгт. Полазна, ул. Трухина	коммунальное обслуживание (размещение канализационной насосной станции)	42.1	-	не идентифицирован
:929	59:18:0020201:4286	Собственность	Пермский край, Добрянский район, Полазненское городское поселение, п.	Под существующий торговый павильон	65	64.5509	Местоположение границ земельного участка установлено. Границы земельного участка не изменяются.



Номер земельного участка в соответствии с чертежом межевания	Кадастровый номер	Правовое положение	Адрес (описание местоположения)	Вид разрешенного использования	Площадь по сведениям ЕГРН, кв.м.	Площадь по проекту, кв.м.	Примечание
			Полазна, ул. Трухина				
:504	59:18:0020201:504	Собственность	край Пермский, г. Добрянка, пгт. Полазна, ул. Трухина, дом 11, квартира 1	для индивидуального жилищного строительства	803	852.164	Местоположение границ земельного участка не установлено, требуется уточнение
:505	59:18:0020201:505	Собственность	край Пермский, г. Добрянка, пгт. Полазна, ул. Трухина, дом 11-2	Для индивидуального жилищного строительства	1064	1152.11	Местоположение границ земельного участка не установлено, требуется уточнение
:506	59:18:0020201:506	Собственность	край Пермский, р-н Добрянский, пгт. Полазна, ул. Трухина, дом 13, квартира 1	для индивидуального жилищного строительства	1204	1133.56	Местоположение границ земельного участка не установлено, требуется уточнение
:507	59:18:0020201:507	Собственность	Пермский край, Добрянский район, п. Полазна, ул. Трухина, д. 15	для индивидуального жилищного строительства	1614	1607.4	Местоположение границ земельного участка установлено, требуется исправление реестровой ошибки.
:508	59:18:0020201:508	Собственность	Российская Федерация, Пермский край, г.о. Добрянский, рп Полазна, ул Трухина, з/у 17	для размещения существующего жилого дома и приусадебного участка	1500	1511.22	Местоположение границ земельного участка установлено, требуется исправление реестровой ошибки.
:509	59:18:0020201:509	Собственность	край Пермский, г. Добрянка, пгт. Полазна, ул. Трухина, дом 19	Для индивидуального жилищного строительства	1935.29	1915.42	Местоположение границ земельного участка установлено, требуется исправление реестровой ошибки.
:510	59:18:0020201:510	Собственность	Пермский край, г. Добрянка, пгт. Полазна, ул. Трухина, дом 21	Для ведения личного подсобного хозяйства	952	962.521	Местоположение границ земельного участка установлено, требуется исправление реестровой ошибки.



Номер земельного участка в соответствии с чертежом межевания	Кадастровый номер	Правовое положение	Адрес (описание местоположения)	Вид разрешенного использования	Площадь по сведениям ЕГРН, кв.м.	Площадь по проекту, кв.м.	Примечание
:511	59:18:0020201:511	Собственность	край Пермский, г. Добрянка, пгт. Полазна, ул. Трухина, дом 23	для размещения индивидуального жилого дома	1344	1358.06	Местоположение границ земельного участка установлено, требуется исправление реестровой ошибки.
:512	59:18:0020201:512	Собственность	край Пермский, р-н Добрянский, п. Полазна, ул. Трухина, дом 25	Для ведения личного подсобного хозяйства	1464	1563.95	Местоположение границ земельного участка установлено, требуется исправление реестровой ошибки.
:513	59:18:0020201:513	Собственность	Пермский край, г. Добрянка, п. Полазна, ул. Трухина, дом 27	Для ведения личного подсобного хозяйства	1020	1020.2	Местоположение границ земельного участка установлено, требуется установление средней квадратической погрешности характерных точек границ участка в соответствии с требованиями действующего законодательства. Конфигурация и площадь участка не изменяются
:514	59:18:0020201:514	Собственность	край Пермский, район Добрянский, г. Добрянка, пгт. Полазна, Полазенское г/п, ул. Трухина, дом 29	Для ведения личного подсобного хозяйства	1094	1096.95	Местоположение границ земельного участка установлено, требуется исправление реестровой ошибки.
:501	59:18:0020201:501	Собственность	Пермский край, г. Добрянка, пгт. Полазна, ул. Трухина, дом 3	для индивидуального жилищного строительства	1323	1328.28	Местоположение границ земельного участка установлено, требуется исправление реестровой ошибки.
:515	59:18:0020201:515	Собственность	Пермский край, Добрянский район, пгт. Полазна, ул. Трухина, дом 33	для индивидуального жилищного строительства	1592	1615.33	Местоположение границ земельного участка установлено, требуется исправление реестровой ошибки.
:516	59:18:0020201:516	Собственность	край Пермский, г. Добрянка, пгт. Полазна, ул. Трухина, дом 35	для индивидуального жилищного строительства	1530	1764.46	Местоположение границ земельного участка не установлено, требуется уточнение



Номер земельного участка в соответствии с чертежом межевания	Кадастровый номер	Правовое положение	Адрес (описание местоположения)	Вид разрешенного использования	Площадь по сведениям ЕГРН, кв.м.	Площадь по проекту, кв.м.	Примечание
:517	59:18:0020201:517	Собственность	Пермский край, г. Добрянка, пгт. Полазна, ул. Трухина, дом 37	для индивидуального жилищного строительства	1565	1564.68	Местоположение границ земельного участка установлено. Границы земельного участка не изменяются.
:518	59:18:0020201:518	Собственность	Пермский край, р-н Добрянский, г/п Полазненское, п. Полазна, ул. Трухина, дом 39	для индивидуального жилищного строительства	1363	1362.92	Местоположение границ земельного участка установлено. Границы земельного участка не изменяются.
:519	59:18:0020201:519	Собственность	край Пермский, г. Добрянка, пгт. Полазна, ул. Трухина, дом 41	для приусадебного участка	1200	1200.33	Местоположение границ земельного участка установлено, требуется установление средней квадратической погрешности характерных точек границ участка в соответствии с требованиями действующего законодательства. Конфигурация и площадь участка не изменяются
:520	59:18:0020201:520	Собственность	Пермский край, г. Добрянка, пгт. Полазна, ул. Трухина, дом 43	для индивидуального жилищного строительства	1158	1158.46	Местоположение границ земельного участка установлено, требуется исправление реестровой ошибки.
:521	59:18:0020201:521	Собственность	край Пермский, г. Добрянка, пгт. Полазна, ул. Трухина, дом 45	для индивидуального жилищного строительства	1209	1290.26	Местоположение границ земельного участка не установлено, требуется уточнение
:522	59:18:0020201:522	Собственность	край Пермский, г. Добрянка, пгт. Полазна, ул. Трухина, дом 47	Для ведения личного подсобного хозяйства	1100	1239.7	Местоположение границ земельного участка не установлено, требуется уточнение
:523	59:18:0020201:523	Собственность	край Пермский, г. Добрянка, пгт. Полазна, ул. Трухина, дом 49	Для приусадебного земельного участка	1100	1367	Местоположение границ земельного участка не установлено, требуется уточнение



Номер земельного участка в соответствии с чертежом межевания	Кадастровый номер	Правовое положение	Адрес (описание местоположения)	Вид разрешенного использования	Площадь по сведениям ЕГРН, кв.м.	Площадь по проекту, кв.м.	Примечание
:4537	59:18:0020201:4537	Собственность	Российская Федерация, Пермский край, г.о. Добрянский, рп Полазна, ул Трухина, з/у 51	для размещения магазина	2436	2435.56	Местоположение границ земельного участка установлено, требуется исправление реестровой ошибки.
:525	59:18:0020201:525	Собственность	край Пермский, р-н Добрянский, г/п Полазненское, п. Полазна, ул. Трухина, дом 53	для индивидуального жилищного строительства	1287	1356.09	Местоположение границ земельного участка не установлено, требуется уточнение
:552	59:18:0020201:552	-	край Пермский, р-н Добрянский, г/п Полазненское, п. Полазна, ул. Трухина, дом 53а	Для размещения объекта торговли	927	926.419	Местоположение границ земельного участка установлено, требуется исправление реестровой ошибки.
:15816	59:18:0000000:15816	Собственность	Российская Федерация, Пермский край, г.о. Добрянский, рп Полазна, ул Трухина, з/у 54а	Транспорт (размещение различного рода путей сообщения и сооружений, используемых для перевозки людей или грузов)	3553	3553	Местоположение границ земельного участка установлено, требуется исправление реестровой ошибки.
:526	59:18:0020201:526	Общая долевая собственность	Пермский край, Добрянский район, Полазненское г/п, п. Полазна, ул. Трухина, дом 55	отдельно стоящие жилые дома на одну семью, не выше 3-х этажей с приусадебными участками	1432	1432.42	Местоположение границ земельного участка установлено, требуется установление средней квадратической погрешности характерных точек границ участка в соответствии с требованиями действующего законодательства. Конфигурация и площадь участка не изменяются
:527	59:18:0020201:527	Собственность	Пермский край, Добрянский район, п. Полазна, ул. Трухина, 57	для индивидуального жилищного	1433	1433.25	Местоположение границ земельного участка установлено. Границы земельного участка не изменяются.



Номер земельного участка в соответствии с чертежом межевания	Кадастровый номер	Правовое положение	Адрес (описание местоположения)	Вид разрешенного использования	Площадь по сведениям ЕГРН, кв.м.	Площадь по проекту, кв.м.	Примечание
				строительства			
:528	59:18:0020201:528	Собственность	край Пермский, г. Добрянка, пгт. Полазна, ул. Трухина, дом 63	Для ведения личного подсобного хозяйства	806	848.553	Местоположение границ земельного участка не установлено, требуется уточнение
:529	59:18:0020201:529	Собственность	край Пермский, г. Добрянка, пгт. Полазна, ул. Трухина, дом 65	для приусадебного земельного участка	742	818.889	Местоположение границ земельного участка установлено, требуется исправление реестровой ошибки.
:548	59:18:0020201:548	Собственность	край Пермский, г. Добрянка, пгт. Полазна, ул. Трухина, дом 67	для размещения существующего жилого дома	793	867.025	Местоположение границ земельного участка не установлено, требуется уточнение
:4016	59:18:0020201:4016	Собственность	Пермский край, Добрянский район, Полазненское г/п, п. Полазна, ул. Трухина, дом 7	Для индивидуального жилищного строительства	922	916.505	Местоположение границ земельного участка установлено, требуется исправление реестровой ошибки.
:503	59:18:0020201:503	Собственность	Пермский край, Добрянский район, Полазненское г/п, п. Полазна, ул. Трухина, дом 9	отдельно стоящие жилые дома на одну семью, не выше 3-х этажей с приусадебными участками	2316	2389.49	Местоположение границ земельного участка установлено, требуется исправление реестровой ошибки.
:962	59:18:0020201:962	Собственность	Пермский край, р-н Добрянский, г/п Полазненское, п. Полазна, ул. Трухина, микрорайон "Лесной"	Для строительства индивидуального жилого дома	1670	-	земельный участок находится за пределами кадастрового квартала 59:18:0020201
:4541	59:18:0020201:4541	Собственность	Пермский край, г.о. Добрянский, рп. Полазна, ул. Школьная	для индивидуального жилищного строительства	914	914.321	Местоположение границ земельного участка установлено. Границы земельного участка не изменяются.





Номер земельного участка в соответствии с чертежом межевания	Кадастровый номер	Правовое положение	Адрес (описание местоположения)	Вид разрешенного использования	Площадь по сведениям ЕГРН, кв.м.	Площадь по проекту, кв.м.	Примечание
:495	59:18:0020201:495	Собственность	край Пермский, г. Добрянка, пгт. Полазна, ул. Школьная, дом 1	для индивидуального жилищного строительства	862	905.324	Местоположение границ земельного участка не установлено, требуется уточнение
:497	59:18:0020201:497	Собственность	Пермский край, р-н Добрянский, г/п Полазненское, п. Полазна, ул. Школьная, дом 10	Для ведения личного подсобного хозяйства	990	972.102	Местоположение границ земельного участка установлено, требуется исправление реестровой ошибки.
:256	59:18:0020201:256	Общая совместная собственность	край Пермский, район Добрянский, г/п Полазненское, п. Полазна, ул. Школьная, дом 4	Под существующий жилой дом	988	988.496	Местоположение границ земельного участка установлено, требуется установление средней квадратической погрешности характерных точек границ участка в соответствии с требованиями действующего законодательства. Конфигурация и площадь участка не изменяются
:499	59:18:0020201:499	Собственность	Пермский край, Добрянский район, Полазненское г/п, п. Полазна, ул. Школьная, д. 6	Отдельно стоящие жилые дома на одну семью, не выше 3-х этажей с приусадебными участками	1047	1046.92	Местоположение границ земельного участка установлено, требуется установление средней квадратической погрешности характерных точек границ участка в соответствии с требованиями действующего законодательства. Конфигурация и площадь участка не изменяются
:496	59:18:0020201:496	Собственность	Пермский край, г. Добрянка, пгт. Полазна, ул. Школьная, дом 7	для индивидуального жилищного строительства	1121	1121.18	Местоположение границ земельного участка установлено. Границы земельного участка не изменяются.
:498	59:18:0020201:498	Собственность	Пермский край, р-н Добрянский, г/п Полазненское, п. Полазна, ул.	Для ведения личного подсобного хозяйства	1406	1406.18	Местоположение границ земельного участка установлено. Границы земельного участка не изменяются.



Номер земельного участка в соответствии с чертежом межевания	Кадастровый номер	Правовое положение	Адрес (описание местоположения)	Вид разрешенного использования	Площадь по сведениям ЕГРН, кв.м.	Площадь по проекту, кв.м.	Примечание
			Школьная, дом 8				

### 1.1.6. Перечень и сведения о площади и виде разрешенного использования образуемых земельных участков

Таблица 3

Номер земельного участка в соответствии с чертежом межевания	Условный номер	Адрес (описание местоположения)	Вид разрешенного использования (ВРИ)	Площадь по проекту, кв.м.	Примечание
:ЗУ1	:ЗУ1	край Пермский, г. Добрянка, пгт. Полазна, ул. Заречная, дом 30	Для индивидуального жилищного строительства	1665.08	Образование путем перераспределения земельного участка 59:18:0020201:55 и земель государственной собственности. ВРИ в соответствии с градостроительным регламентом территориальной зоны Ж4
:ЗУ2	:ЗУ2	край Пермский, г. Добрянка, пгт. Полазна, ул. Заречная, дом 24	Для индивидуального жилищного строительства	1521.98	Образование путем перераспределения земельного участка 59:18:0020201:58 и земель государственной собственности. ВРИ в соответствии с градостроительным регламентом территориальной зоны Ж4
:ЗУ3	:ЗУ3	край Пермский, р-н Добрянский район, г/п Полазненское, п. Полазна, ул. Красногвардейская, дом 16	Для индивидуального жилищного строительства	1349.2	Образование путем перераспределения земельного участка 59:18:0020201:48 и земель государственной собственности. ВРИ в соответствии с градостроительным регламентом территориальной зоны Ж4
:ЗУ4	:ЗУ4	Российская Федерация, Пермский край, г.о. Добрянский, рп. Полазна, ул. 8 Марта, з/у 18	Для индивидуального жилищного строительства	733.831	Образование путем перераспределения земельного участка 59:18:0020201:948 и земель государственной собственности. ВРИ в соответствии с градостроительным регламентом территориальной зоны Ж4
:ЗУ5	:ЗУ5	Пермский край, Добрянский муниципальный р-н, Полазненское городское поселение, п. Полазна, ул. 8 Марта, д. 18а	Для индивидуального жилищного строительства	574.442	Образование путем перераспределения земельного участка 59:18:0020201:4232 и земель государственной собственности. ВРИ в соответствии с градостроительным регламентом территориальной зоны Ж4



Номер земельного участка в соответствии с чертежом межевания	Условный номер	Адрес (описание местоположения)	Вид разрешенного использования (ВРИ)	Площадь по проекту, кв.м.	Примечание
:ЗУ6	:ЗУ6	край Пермский, Добрянский городской округ, г Добрянка, пгт Полазна, ул 8 Марта	Для индивидуального жилищного строительства	1256.69	Образование путем перераспределения земельного участка 59:18:0020201:4305 и земель государственной собственности. ВРИ в соответствии с градостроительным регламентом территориальной зоны Ж4
:ЗУ7	:ЗУ7	Пермский край, Добрянский район, пгт. Полазна, ул. 8 Марта, дом 28	Для индивидуального жилищного строительства	988.224	Образование путем перераспределения земельного участка 59:18:0020201:939 и земель государственной собственности. ВРИ в соответствии с градостроительным регламентом территориальной зоны Ж4
:ЗУ8	:ЗУ8	Пермский край, Добрянский район, пгт. Полазна, ул. 8 Марта, дом 28а	Для индивидуального жилищного строительства	888.857	Образование путем перераспределения земельного участка 59:18:0020201:529 и земель государственной собственности. ВРИ в соответствии с градостроительным регламентом территориальной зоны Ж4
:ЗУ9	:ЗУ9	край Пермский, г. Добрянка, пгт. Полазна, ул. 8 Марта, дом 29	Для индивидуального жилищного строительства	1186.19	Образование путем перераспределения земельного участка 59:18:0020201:4026 и земель государственной собственности. ВРИ в соответствии с градостроительным регламентом территориальной зоны Ж4
:ЗУ10	:ЗУ10	край Пермский, г. Добрянка, пгт. Полазна, ул. 8 Марта, дом 29	Для индивидуального жилищного строительства	1621.72	Образование путем перераспределения земельного участка 59:18:0020201:515 и земель государственной собственности. ВРИ в соответствии с градостроительным регламентом территориальной зоны Ж4
:ЗУ11	:ЗУ11	край Пермский, г. Добрянка, пгт. Полазна, ул. 8 Марта, дом 2 а	Для индивидуального жилищного строительства	1816.67	Образование путем перераспределения земельного участка 59:18:0020201:460 и земель государственной собственности. ВРИ в соответствии с градостроительным регламентом территориальной зоны Ж4
:ЗУ12	:ЗУ12	край Пермский, г. Добрянка, пгт. Полазна, ул. 8 Марта, дом 2 б	Для индивидуального жилищного строительства	1132.67	Образование путем перераспределения земельного участка 59:18:0020201:206 и земель государственной собственности. ВРИ в соответствии с градостроительным регламентом территориальной зоны Ж4
:ЗУ13	:ЗУ13	край Пермский, район Добрянский, п. Полазна, ул. 8 Марта, дом 30	Для индивидуального жилищного строительства	1327.36	Образование путем перераспределения земельного участка 59:18:0020201:239 и земель государственной собственности. ВРИ в



Номер земельного участка в соответствии с чертежом межевания	Условный номер	Адрес (описание местоположения)	Вид разрешенного использования (ВРИ)	Площадь по проекту, кв.м.	Примечание
					соответствии с градостроительным регламентом территориальной зоны Ж4
:ЗУ14	:ЗУ14	край Пермский, район Добрянский, г. Добрянка, пгт. Полазна, Полазненское г/п, ул. 8 Марта, дом 31	Для индивидуального жилищного строительства	1588	Образование путем перераспределения земельного участка 59:18:0020201:207 и земель государственной собственности. ВРИ в соответствии с градостроительным регламентом территориальной зоны Ж4
:ЗУ15	:ЗУ15	край Пермский, г. Добрянка, пгт. Полазна, ул. 8 Марта, дом 4	Для индивидуального жилищного строительства	1896.2	Образование путем перераспределения земельного участка 59:18:0020201:10 и земель государственной собственности. ВРИ в соответствии с градостроительным регламентом территориальной зоны Ж4
:ЗУ16	:ЗУ16	Пермский край, Добрянский муниципальный район, Полазненское городское поселение, п. Полазна, ул. 8 Марта, д. 5	Для индивидуального жилищного строительства	695.863	Образование путем перераспределения земельного участка 59:18:0020201:224 и земель государственной собственности. ВРИ в соответствии с градостроительным регламентом территориальной зоны Ж4
:ЗУ17	:ЗУ17	Пермский край, Добрянский муниципальный район, Полазненское городское поселение, п. Полазна, ул. 8 Марта, 5а	Для индивидуального жилищного строительства	986.14	Образование путем перераспределения земельного участка 59:18:0020201:4318 и земель государственной собственности. ВРИ в соответствии с градостроительным регламентом территориальной зоны Ж4
:ЗУ18	:ЗУ18	Пермский край, Добрянский район, пгт. Полазна, ул. 8 Марта, дом 6	Для индивидуального жилищного строительства	1179.15	Образование путем перераспределения земельного участка 59:18:0020201:4315 и земель государственной собственности. ВРИ в соответствии с градостроительным регламентом территориальной зоны Ж4
:ЗУ19	:ЗУ19	Российская Федерация, Пермский край, г.о. Добрянский, рп. Полазна, пер. Апрельский, з/у 1	Для индивидуального жилищного строительства	605.825	Образование путем перераспределения земельного участка 59:18:0020201:4233 и земель государственной собственности. ВРИ в соответствии с градостроительным регламентом территориальной зоны Ж4
:ЗУ20	:ЗУ20	Российская Федерация, Пермский край, г.о. Добрянский, рп. Полазна, пер. Апрельский, з/у 3	Для индивидуального жилищного строительства	1527.26	Образование путем перераспределения земельного участка 59:18:0020201:195 и земель государственной собственности. ВРИ в соответствии с градостроительным регламентом территориальной зоны Ж4



Номер земельного участка в соответствии с чертежом межевания	Условный номер	Адрес (описание местоположения)	Вид разрешенного использования (ВРИ)	Площадь по проекту, кв.м.	Примечание
:ЗУ21	:ЗУ21	Российская Федерация, Пермский край, г.о. Добрянский, рп Полазна, пер. Апрельский, з/у 5	Для индивидуального жилищного строительства	1696.7	Образование путем перераспределения земельного участка 59:18:0020201:205 и земель государственной собственности. ВРИ в соответствии с градостроительным регламентом территориальной зоны Ж4
:ЗУ22	:ЗУ22	Пермский край, Добрянский район, Полазненское г/п, п. Полазна, ул. Всенародная, дом 3	Для индивидуального жилищного строительства	562.818	Образование путем перераспределения земельного участка 59:18:0020201:940 и земель государственной собственности. ВРИ в соответствии с градостроительным регламентом территориальной зоны Ж4
:ЗУ23	:ЗУ23	Пермский край, г. Добрянка, пгт. Полазна, ул. Всенародная, дом 30	Для индивидуального жилищного строительства	475.765	Образование путем перераспределения земельного участка 59:18:0020201:4544 и земель государственной собственности. ВРИ в соответствии с градостроительным регламентом территориальной зоны Ж4
:ЗУ24	:ЗУ24	Российская Федерация, Пермский край, г.о. Добрянский, рп Полазна, ул. Заречная, з/у 11	Для индивидуального жилищного строительства	464.61	Образование путем перераспределения земельного участка 59:18:0020201:4545 и земель государственной собственности. ВРИ в соответствии с градостроительным регламентом территориальной зоны Ж4
:ЗУ25	:ЗУ25	Российская Федерация, Пермский край, г.о. Добрянский, рп. Полазна, ул. Заречная, з/у 12	Для индивидуального жилищного строительства	1248.44	Образование путем перераспределения земельного участка 59:18:0020201:262 и земель государственной собственности. ВРИ в соответствии с градостроительным регламентом территориальной зоны Ж4
:ЗУ26	:ЗУ26	Российская Федерация, Пермский край, г.о. Добрянский, рп Полазна, ул. Заречная, з/у 13	Для индивидуального жилищного строительства	1178.5	Образование путем перераспределения земельного участка 59:18:0020201:180 и земель государственной собственности. ВРИ в соответствии с градостроительным регламентом территориальной зоны Ж4
:ЗУ27	:ЗУ27	Российская Федерация, Пермский край, г.о. Добрянский, рп. Полазна, ул. Заречная, з/у 2	Для индивидуального жилищного строительства	816.207	Образование путем перераспределения земельного участка 59:18:0020201:951 и земель государственной собственности. ВРИ в соответствии с градостроительным регламентом территориальной зоны Ж4
:ЗУ28	:ЗУ28	край Пермский, г. Добрянка, пгт. Полазна, ул. Заречная, дом 24	Для индивидуального жилищного строительства	1013.6	Образование путем перераспределения земельного участка 59:18:0020201:938 и земель государственной собственности. ВРИ в



Номер земельного участка в соответствии с чертежом межевания	Условный номер	Адрес (описание местоположения)	Вид разрешенного использования (ВРИ)	Площадь по проекту, кв.м.	Примечание
					соответствии с градостроительным регламентом территориальной зоны Ж4
:ЗУ29	:ЗУ29	край Пермский, г. Добрянка, пгт. Полазна, ул. Заречная, дом 30	Для индивидуального жилищного строительства	395.923	Образование путем перераспределения земельного участка 59:18:0020201:936 и земель государственной собственности. ВРИ в соответствии с градостроительным регламентом территориальной зоны Ж4
:ЗУ30	:ЗУ30	Пермский край, Добрянский район, Полазненское городское поселение, п. Полазна, ул. Заречная, д. 6	Для индивидуального жилищного строительства	1552.17	Образование путем перераспределения земельного участка 59:18:0020201:233 и земель государственной собственности. ВРИ в соответствии с градостроительным регламентом территориальной зоны Ж4
:ЗУ31	:ЗУ31	край Пермский, г. Добрянка, пгт. Полазна, ул. Коммунистическая, дом 18	Для индивидуального жилищного строительства	888.047	Образование путем перераспределения земельного участка 59:18:0020201:4489 и земель государственной собственности. ВРИ в соответствии с градостроительным регламентом территориальной зоны Ж4
:ЗУ32	:ЗУ32	край Пермский, г. Добрянка, пгт. Полазна, ул. Коммунистическая, дом 66	Для индивидуального жилищного строительства	53.599	Образование путем перераспределения земельного участка 59:18:0020201:4285 и земель государственной собственности. ВРИ в соответствии с градостроительным регламентом территориальной зоны Ж4
:ЗУ33	:ЗУ33	Пермский край, Добрянский район, Полазненское городское поселение, п. Полазна, ул. Красногвардейская, 14	Для индивидуального жилищного строительства	1622.8	Образование путем перераспределения земельного участка 59:18:0020201:220 и земель государственной собственности. ВРИ в соответствии с градостроительным регламентом территориальной зоны Ж4
:ЗУ34	:ЗУ34	Пермский край, Добрянский район, пос. Полазна, ул. Красногвардейская, д. 22/1	Для индивидуального жилищного строительства	1489.35	Образование путем перераспределения земельного участка 59:18:0020201:222 и земель государственной собственности. ВРИ в соответствии с градостроительным регламентом территориальной зоны Ж4
:ЗУ35	:ЗУ35	Пермский край, Добрянский муниципальный район, г/п Полазненское, п. Полазна, ул. Красногвардейская, д. 26	Для индивидуального жилищного строительства	966.194	Образование путем перераспределения земельного участка 59:18:0020201:223 и земель государственной собственности. ВРИ в соответствии с градостроительным регламентом территориальной зоны Ж4



Номер земельного участка в соответствии с чертежом межевания	Условный номер	Адрес (описание местоположения)	Вид разрешенного использования (ВРИ)	Площадь по проекту, кв.м.	Примечание
:ЗУ36	:ЗУ36	край Пермский, район Добрянский, г. Добрянка, пгт. Полазна, Полазненское г/п, ул. Красногвардейская, дом 28	Для индивидуального жилищного строительства	1716.84	Образование путем перераспределения земельного участка 59:18:0020201:4564 и земель государственной собственности. ВРИ в соответствии с градостроительным регламентом территориальной зоны Ж4
:ЗУ37	:ЗУ37	край Пермский, г. Добрянка, пгт. Полазна, ул. Красногвардейская, дом 44	Для индивидуального жилищного строительства	1373.91	Образование путем перераспределения земельного участка 59:18:0020201:511 и земель государственной собственности. ВРИ в соответствии с градостроительным регламентом территориальной зоны Ж4
:ЗУ38	:ЗУ38	край Пермский, г. Добрянка, пгт. Полазна, ул. Красногвардейская, дом 45	Для индивидуального жилищного строительства	924.259	Образование путем перераспределения земельного участка 59:18:0020201:4016 и земель государственной собственности. ВРИ в соответствии с градостроительным регламентом территориальной зоны Ж4
:ЗУ39	:ЗУ39	край Пермский, район Добрянский, г. Добрянка, пгт. Полазна, ул. Красногвардейская, дом 46	Для индивидуального жилищного строительства	745.081	Образование путем перераспределения земельного участка 59:18:0020201:4015 и земель государственной собственности. ВРИ в соответствии с градостроительным регламентом территориальной зоны Ж4
:ЗУ40	:ЗУ40	Российская Федерация, Пермский край, г.о. Добрянский, рп. Полазна, ул. Красногвардейская, з/у 49а	Для индивидуального жилищного строительства	1562.75	Образование путем перераспределения земельного участка 59:18:0020201:163 и земель государственной собственности. ВРИ в соответствии с градостроительным регламентом территориальной зоны Ж4
:ЗУ41	:ЗУ41	Пермский край, Добрянский городской округ, г. Добрянка, рп. Полазна, ул. Молодежная	Для индивидуального жилищного строительства	847.597	Образование путем перераспределения земельного участка 59:18:0020201:973 и земель государственной собственности. ВРИ в соответствии с градостроительным регламентом территориальной зоны Ж4
:ЗУ42	:ЗУ42	Пермский край, г.о. Добрянский, р.п. Полазна, ул. Лежгиха	Для индивидуального жилищного строительства	1801.39	Образование путем перераспределения земельного участка 59:18:0020201:155 и земель государственной собственности. ВРИ в соответствии с градостроительным регламентом территориальной зоны Ж4
:ЗУ43	:ЗУ43	Пермский край, Добрянский муниципальный район, Полазненское	Для индивидуального жилищного строительства	1491.85	Образование путем перераспределения земельного участка 59:18:0020201:147 и земель государственной собственности. ВРИ в



Номер земельного участка в соответствии с чертежом межевания	Условный номер	Адрес (описание местоположения)	Вид разрешенного использования (ВРИ)	Площадь по проекту, кв.м.	Примечание
		городское поселение, п. Полазна, ул. Лежгиха, д.1			соответствии с градостроительным регламентом территориальной зоны Ж4
:ЗУ44	:ЗУ44	край Пермский, г. Добрянка, пгт. Полазна, ул. Лежгиха, дом 15	Для индивидуального жилищного строительства	1712.66	Образование путем перераспределения земельного участка 59:18:0020201:146 и земель государственной собственности. ВРИ в соответствии с градостроительным регламентом территориальной зоны Ж4
:ЗУ45	:ЗУ45	Пермский край, район Добрянский, г/п Полазненское, п Полазна, ул Лежгиха, д 30	Для индивидуального жилищного строительства	840.483	Образование путем перераспределения земельного участка 59:18:0020201:4560 и земель государственной собственности. ВРИ в соответствии с градостроительным регламентом территориальной зоны Ж4
:ЗУ46	:ЗУ46	Российская Федерация, Пермский край, м.р-н Добрянка, г.п. Полазненское, пгт. Полазна, ул. Лежгиха, д. 34	Для индивидуального жилищного строительства	532.559	Образование путем перераспределения земельного участка 59:18:0020201:4075 и земель государственной собственности. ВРИ в соответствии с градостроительным регламентом территориальной зоны Ж4
:ЗУ47	:ЗУ47	Пермский край, г. Добрянка, пгт. Полазна, ул. Лежгиха, дом 54	Для индивидуального жилищного строительства	1427.19	Образование путем перераспределения земельного участка 59:18:0020201:24 и земель государственной собственности. ВРИ в соответствии с градостроительным регламентом территориальной зоны Ж4
:ЗУ48	:ЗУ48	край Пермский, г. Добрянка, пгт. Полазна, ул. Лесная, дом 13/1	Для индивидуального жилищного строительства	1522.05	Образование путем перераспределения земельного участка 59:18:0020201:122 и земель государственной собственности. ВРИ в соответствии с градостроительным регламентом территориальной зоны Ж4
:ЗУ49	:ЗУ49	Пермский край, район Добрянский, г. Добрянка, Полазненское г/п, п. Полазна, ул. Лесная, д. 4 а	Для индивидуального жилищного строительства	777.46	Образование путем перераспределения земельного участка 59:18:0020201:4517 и земель государственной собственности. ВРИ в соответствии с градостроительным регламентом территориальной зоны Ж4
:ЗУ50	:ЗУ50	Пермский край, г. Добрянка, пгт. Полазна, ул. Луговая	Для индивидуального жилищного строительства	1884.09	Образование путем перераспределения земельного участка 59:18:0020201:34 и земель государственной собственности. ВРИ в соответствии с градостроительным регламентом территориальной зоны Ж4





Номер земельного участка в соответствии с чертежом межевания	Условный номер	Адрес (описание местоположения)	Вид разрешенного использования (ВРИ)	Площадь по проекту, кв.м.	Примечание
:ЗУ51	:ЗУ51	Пермский край, г. Добрянка, пгт. Полазна, ул. Луговая	Для индивидуального жилищного строительства	1232.03	Образование путем перераспределения земельного участка 59:18:0020201:36 и земель государственной собственности. ВРИ в соответствии с градостроительным регламентом территориальной зоны Ж4
:ЗУ52	:ЗУ52	Пермский край, г. Добрянка, пгт. Полазна, ул. Луговая, дом 29	Для индивидуального жилищного строительства	1529.89	Образование путем перераспределения земельного участка 59:18:0020201:4519 и земель государственной собственности. ВРИ в соответствии с градостроительным регламентом территориальной зоны Ж4
:ЗУ53	:ЗУ53	Пермский край, г. Добрянка, пгт. Полазна, ул. Луговая, дом 30	Для индивидуального жилищного строительства	1550.13	Образование путем перераспределения земельного участка 59:18:0020201:4290 и земель государственной собственности. ВРИ в соответствии с градостроительным регламентом территориальной зоны Ж4
:ЗУ54	:ЗУ54	Российская Федерация, Пермский край, г.о. Добрянский, рп. Полазна, ул. Луговая, з/у 68	Для индивидуального жилищного строительства	1255.81	Образование путем перераспределения земельного участка 59:18:0020201:49 и земель государственной собственности. ВРИ в соответствии с градостроительным регламентом территориальной зоны Ж4
:ЗУ55	:ЗУ55	Пермский край, г. Добрянка, пгт. Полазна, ул. Луговая, дом 9	Для индивидуального жилищного строительства	1599.42	Образование путем перераспределения земельного участка 59:18:0000000:16298 и земель государственной собственности. ВРИ в соответствии с градостроительным регламентом территориальной зоны Ж4
:ЗУ56	:ЗУ56	Пермский край, Добрянский муниципальный район, Полазненское городское поселение, п. Полазна, ул. Матросова, 1	Для индивидуального жилищного строительства	1377.6	Образование путем перераспределения земельного участка 59:18:0020201:4174 и земель государственной собственности. ВРИ в соответствии с градостроительным регламентом территориальной зоны Ж4
:ЗУ57	:ЗУ57	край Пермский, г. Добрянка, пгт. Полазна, ул. Матросова, дом 15	Для индивидуального жилищного строительства	1742.52	Образование путем перераспределения земельного участка 59:18:0020201:4473 и земель государственной собственности. ВРИ в соответствии с градостроительным регламентом территориальной зоны Ж4
:ЗУ58	:ЗУ58	край Пермский, г. Добрянка, п. Полазна, ул. Матросова, дом 15	Для индивидуального жилищного строительства	863.186	Образование путем перераспределения земельного участка 59:18:0020201:78 и земель государственной собственности. ВРИ в



Номер земельного участка в соответствии с чертежом межевания	Условный номер	Адрес (описание местоположения)	Вид разрешенного использования (ВРИ)	Площадь по проекту, кв.м.	Примечание
					соответствии с градостроительным регламентом территориальной зоны Ж4
:ЗУ59	:ЗУ59	край Пермский, г. Добрянка, пгт. Полазна, ул. Матросова, дом 2	Для индивидуального жилищного строительства	2313.04	Образование путем перераспределения земельного участка 59:18:0020201:87 и земель государственной собственности. ВРИ в соответствии с градостроительным регламентом территориальной зоны Ж4
:ЗУ60	:ЗУ60	край Пермский, г. Добрянка, пгт. Полазна, ул. Матросова, дом 21	Для индивидуального жилищного строительства	1424.98	Образование путем перераспределения земельного участка 59:18:0020201:92 и земель государственной собственности. ВРИ в соответствии с градостроительным регламентом территориальной зоны Ж4
:ЗУ61	:ЗУ61	край Пермский, р-н Добрянский, п. Полазна, ул. Матросова, дом 21а	Для индивидуального жилищного строительства	1311.16	Образование путем перераспределения земельного участка 59:18:0020201:4324 и земель государственной собственности. ВРИ в соответствии с градостроительным регламентом территориальной зоны Ж4
:ЗУ62	:ЗУ62	край Пермский, район Добрянский, г/п Полазненское, п. Полазна, ул. Матросова, дом 23	Для индивидуального жилищного строительства	1391.16	Образование путем перераспределения земельного участка 59:18:0020201:352 и земель государственной собственности. ВРИ в соответствии с градостроительным регламентом территориальной зоны Ж4
:ЗУ63	:ЗУ63	Пермский край, Добрянский район, пгт. Полазна, ул. Матросова, дом 26	Для индивидуального жилищного строительства	1736.82	Образование путем перераспределения земельного участка 59:18:0020201:252 и земель государственной собственности. ВРИ в соответствии с градостроительным регламентом территориальной зоны Ж4
:ЗУ64	:ЗУ64	край Пермский, г. Добрянка, пгт. Полазна, ул. Матросова, дом 28	Для индивидуального жилищного строительства	918.452	Образование путем перераспределения земельного участка 59:18:0020201:289 и земель государственной собственности. ВРИ в соответствии с градостроительным регламентом территориальной зоны Ж4
:ЗУ65	:ЗУ65	край Пермский, г. Добрянка, пгт. Полазна, ул. Молодежная, дом 11	Для индивидуального жилищного строительства	861.788	Образование путем перераспределения земельного участка 59:18:0020201:308 и земель государственной собственности. ВРИ в соответствии с градостроительным регламентом территориальной зоны Ж4



Номер земельного участка в соответствии с чертежом межевания	Условный номер	Адрес (описание местоположения)	Вид разрешенного использования (ВРИ)	Площадь по проекту, кв.м.	Примечание
:ЗУ66	:ЗУ66	Российская Федерация, Пермский край, г.о. Добрянский, рп. Полазна, ул. Молодежная, з/у 26	Для индивидуального жилищного строительства	1506.08	Образование путем перераспределения земельного участка 59:18:0020201:278 и земель государственной собственности. ВРИ в соответствии с градостроительным регламентом территориальной зоны Ж4
:ЗУ67	:ЗУ67	край Пермский, г. Добрянка, пгт. Полазна, ул. Нагорная, дом 12	Для индивидуального жилищного строительства	1511.02	Образование путем перераспределения земельного участка 59:18:0020201:404 и земель государственной собственности. ВРИ в соответствии с градостроительным регламентом территориальной зоны Ж4
:ЗУ68	:ЗУ68	Пермский край, Добрянский район, Полазненское городское поселение, п. Полазна, ул. Нагорная, дом 27 а	Для индивидуального жилищного строительства	781.218	Образование путем перераспределения земельного участка 59:18:0020201:477 и земель государственной собственности. ВРИ в соответствии с градостроительным регламентом территориальной зоны Ж4
:ЗУ69	:ЗУ69	край Пермский, р-н. Добрянский, пос. Полазна, ул. Нагорная, дом 41	Для индивидуального жилищного строительства	984.002	Образование путем перераспределения земельного участка 59:18:0020201:452 и земель государственной собственности. ВРИ в соответствии с градостроительным регламентом территориальной зоны Ж4
:ЗУ70	:ЗУ70	Пермский край, г. Добрянка, пгт. Полазна, ул. Нагорная, дом 47	Для индивидуального жилищного строительства	1204.02	Образование путем перераспределения земельного участка 59:18:0020201:380 и земель государственной собственности. ВРИ в соответствии с градостроительным регламентом территориальной зоны Ж4
:ЗУ71	:ЗУ71	Пермский край, г. Добрянка, пгт. Полазна, ул. Пионерская, дом 5	Для индивидуального жилищного строительства	984.134	Образование путем перераспределения земельного участка 59:18:0020201:552 и земель государственной собственности. ВРИ в соответствии с градостроительным регламентом территориальной зоны Ж4
:ЗУ72	:ЗУ72	край Пермский, г. Добрянка, пгт. Полазна, ул. Трухина, дом 23	Для индивидуального жилищного строительства	1449.19	Образование путем перераспределения земельного участка 59:18:0020201:527 и земель государственной собственности. ВРИ в соответствии с градостроительным регламентом территориальной зоны Ж4
:ЗУ73	:ЗУ73	Пермский край, Добрянский район, пгт. Полазна, ул. Трухина, дом 33	Для индивидуального жилищного строительства	1659.07	Образование путем перераспределения земельного участка 59:18:0020201:463 и земель государственной собственности. ВРИ в



Номер земельного участка в соответствии с чертежом межевания	Условный номер	Адрес (описание местоположения)	Вид разрешенного использования (ВРИ)	Площадь по проекту, кв.м.	Примечание
					ответствии с градостроительным регламентом территориальной зоны Ж4
:ЗУ74	:ЗУ74	край Пермский, р-н Добрянский, г/п Полазненское, п. Полазна, ул. Трухина, дом 53а	Для индивидуального жилищного строительства	759.92	Образование путем перераспределения земельного участка 59:18:0020201:414 и земель государственной собственности. ВРИ в соответствии с градостроительным регламентом территориальной зоны Ж4
:ЗУ75	:ЗУ75	Пермский край, Добрянский район, п. Полазна, ул. Трухина, 57	Для индивидуального жилищного строительства	1010.76	Образование путем перераспределения земельного участка 59:18:0020201:423 и земель государственной собственности. ВРИ в соответствии с градостроительным регламентом территориальной зоны Ж4
:ЗУ76	:ЗУ76	край Пермский, г. Добрянка, пгт. Полазна, ул. Трухина, дом 65	Для индивидуального жилищного строительства	1106.15	Образование путем перераспределения земельного участка 59:18:0020201:136 и земель государственной собственности. ВРИ в соответствии с градостроительным регламентом территориальной зоны Ж4
:ЗУ77	:ЗУ77	Пермский край, Добрянский район, Полазненское г/п, п. Полазна, ул. Трухина, дом 7	Для индивидуального жилищного строительства	1765.64	Образование путем перераспределения земельного участка 59:18:0020201:25 и земель государственной собственности. ВРИ в соответствии с градостроительным регламентом территориальной зоны Ж4
:ЗУ78	:ЗУ78	Российская Федерация, Пермский край, г.о. Добрянский, рп. Полазна	Предпринимательство	158	Образование земельного участка из земель государственной или муниципальной собственности. Участок расположен в территориальной зоне застройки индивидуальными жилыми домами (ОД1)
:ЗУ79	:ЗУ79	Российская Федерация, Пермский край, г.о. Добрянский, рп. Полазна	Для индивидуального жилищного строительства	810	Образование земельного участка из земель государственной или муниципальной собственности. Участок расположен в территориальной зоне застройки индивидуальными жилыми домами (Ж4)
:ЗУ80	:ЗУ80	Российская Федерация, Пермский край, г.о. Добрянский, рп. Полазна	Для индивидуального жилищного строительства	907	Образование земельного участка из земель государственной или муниципальной собственности. Участок расположен в территориальной зоне застройки индивидуальными жилыми домами (Ж4)
:ЗУ81	:ЗУ81	Российская Федерация, Пермский край, г.о. Добрянский, рп. Полазна	Для индивидуального жилищного строительства	486	Образование земельного участка из земель государственной или муниципальной собственности. Участок расположен в территориальной



Номер земельного участка в соответствии с чертежом межевания	Условный номер	Адрес (описание местоположения)	Вид разрешенного использования (ВРИ)	Площадь по проекту, кв.м.	Примечание
					зоне застройки индивидуальными жилыми домами (Ж4)
:ЗУ82	:ЗУ82	Российская Федерация, Пермский край, г.о. Добрянский, рп. Полазна	Для индивидуального жилищного строительства	1108	Образование земельного участка из земель государственной или муниципальной собственности. Участок расположен в территориальной зоне застройки индивидуальными жилыми домами (Ж4)
:ЗУ83	:ЗУ83	Российская Федерация, Пермский край, г.о. Добрянский, рп. Полазна	Для индивидуального жилищного строительства	1777	Образование земельного участка из земель государственной или муниципальной собственности. Участок расположен в территориальной зоне застройки индивидуальными жилыми домами (Ж4)
:ЗУ84	:ЗУ84	Российская Федерация, Пермский край, г.о. Добрянский, рп. Полазна	Для индивидуального жилищного строительства	1669	Образование земельного участка из земель государственной или муниципальной собственности. Участок расположен в территориальной зоне застройки индивидуальными жилыми домами (Ж4)
:ЗУ86	:ЗУ86	Российская Федерация, Пермский край, г.о. Добрянский, рп. Полазна	Для индивидуального жилищного строительства	1189	Образование земельного участка из земель государственной или муниципальной собственности. Участок расположен в территориальной зоне застройки индивидуальными жилыми домами (Ж4)
:ЗУ87	:ЗУ87	Российская Федерация, Пермский край, г.о. Добрянский, рп. Полазна	Для индивидуального жилищного строительства	1603	Образование земельного участка из земель государственной или муниципальной собственности. Участок расположен в территориальной зоне застройки индивидуальными жилыми домами (Ж4)
:ЗУ90	:ЗУ90	Российская Федерация, Пермский край, г.о. Добрянский, рп. Полазна	Для индивидуального жилищного строительства	1698	Образование земельного участка из земель государственной или муниципальной собственности. Участок расположен в территориальной зоне застройки индивидуальными жилыми домами (Ж4)

### 1.1.7. Перечень и сведения о площади и виде разрешенного использования образуемых земельных участков, отнесенных к территориям общего пользования

Таблица 4

Номер земельного участка в соответствии с чертежом межевания	Условный номер	Адрес (описание местоположения)	Вид разрешенного использования (ВРИ)	Площадь по проекту, кв.м.	Примечание
:ЗУ85	:ЗУ85	Российская Федерация, Пермский край,	Земельные участки	340	Образование земельного участка из земель государственной или



Номер земельного участка в соответствии с чертежом межевания	Условный номер	Адрес (описание местоположения)	Вид разрешенного использования (ВРИ)	Площадь по проекту, кв.м.	Примечание
		г.о. Добрянский, рп. Полазна	(территории) общего пользования		муниципальной собственности. Участок расположен в территориальной зоне застройки индивидуальными жилыми домами (Ж4)
:ЗУ88	:ЗУ88	Российская Федерация, Пермский край, г.о. Добрянский, рп. Полазна	Земельные участки (территории) общего пользования	682	Образование земельного участка из земель государственной или муниципальной собственности. Участок расположен в территориальной зоне застройки индивидуальными жилыми домами (Ж4)
:ЗУ89	:ЗУ89	Российская Федерация, Пермский край, г.о. Добрянский, рп. Полазна	Земельные участки (территории) общего пользования	335	Образование земельного участка из земель государственной или муниципальной собственности. Участок расположен в территориальной зоне застройки индивидуальными жилыми домами (Ж4)
:ЗУ91	:ЗУ91	Российская Федерация, Пермский край, г.о. Добрянский, рп. Полазна	Земельные участки (территории) общего пользования	5551	Образование земельного участка из земель государственной или муниципальной собственности. Участок расположен в территориальной зоне застройки индивидуальными жилыми домами (Ж4)
:ЗУ92	:ЗУ92	Российская Федерация, Пермский край, г.о. Добрянский, рп. Полазна, ул. Нагорная	Земельные участки (территории) общего пользования	10518	Образование земельного участка из земель государственной или муниципальной собственности. Участок расположен в территориальной зоне застройки индивидуальными жилыми домами (Ж4)
:ЗУ93	:ЗУ93	Российская Федерация, Пермский край, г.о. Добрянский, рп. Полазна, ул. Школьная	Земельные участки (территории) общего пользования	6636	Образование земельного участка из земель государственной или муниципальной собственности. Участок расположен в территориальной зоне застройки индивидуальными жилыми домами (Ж4)
:ЗУ94	:ЗУ94	Российская Федерация, Пермский край, г.о. Добрянский, рп. Полазна	Земельные участки (территории) общего пользования	240	Образование земельного участка из земель государственной или муниципальной собственности. Участок расположен в территориальной зоне застройки индивидуальными жилыми домами (Ж4)
:ЗУ95	:ЗУ95	Российская Федерация, Пермский край, г.о. Добрянский, рп. Полазна	Земельные участки (территории) общего пользования	1239	Образование земельного участка из земель государственной или муниципальной собственности. Участок расположен в территориальной зоне застройки индивидуальными жилыми домами (Ж4)
:ЗУ96	:ЗУ96	Российская Федерация, Пермский край, г.о. Добрянский, рп. Полазна, ул.Рабочая	Земельные участки (территории) общего пользования	4997	Образование земельного участка из земель государственной или муниципальной собственности. Участок расположен в территориальной зоне застройки индивидуальными жилыми домами (Ж4)
:ЗУ97	:ЗУ97	Российская Федерация, Пермский край, г.о. Добрянский, рп. Полазна	Земельные участки (территории) общего	1122	Образование земельного участка из земель государственной или муниципальной собственности. Участок расположен в территориальной



Номер земельного участка в соответствии с чертежом межевания	Условный номер	Адрес (описание местоположения)	Вид разрешенного использования (ВРИ)	Площадь по проекту, кв.м.	Примечание
			пользования		зоне застройки индивидуальными жилыми домами (Ж4)
:ЗУ98	:ЗУ98	Российская Федерация, Пермский край, г.о. Добрянский, рп. Полазна, ул.Пионерская	Земельные участки (территории) общего пользования	1497	Образование земельного участка из земель государственной или муниципальной собственности. Участок расположен в территориальной зоне застройки индивидуальными жилыми домами (Ж4)
:ЗУ99	:ЗУ99	Российская Федерация, Пермский край, г.о. Добрянский, рп. Полазна, ул.Песчаный	Земельные участки (территории) общего пользования	1503	Образование земельного участка из земель государственной или муниципальной собственности. Участок расположен в территориальной зоне застройки индивидуальными жилыми домами (Ж4)
:ЗУ100	:ЗУ100	Российская Федерация, Пермский край, г.о. Добрянский, рп. Полазна, ул.Матросова	Земельные участки (территории) общего пользования	7897	Образование земельного участка из земель государственной или муниципальной собственности. Участок расположен в территориальной зоне застройки индивидуальными жилыми домами (Ж4)
:ЗУ101	:ЗУ101	Российская Федерация, Пермский край, г.о. Добрянский, рп. Полазна, ул.Лесная	Земельные участки (территории) общего пользования	4294	Образование земельного участка из земель государственной или муниципальной собственности. Участок расположен в территориальной зоне застройки индивидуальными жилыми домами (Ж4)
:ЗУ102	:ЗУ102	Российская Федерация, Пермский край, г.о. Добрянский, рп. Полазна, ул.Лежгиха	Земельные участки (территории) общего пользования	7941	Образование земельного участка из земель государственной или муниципальной собственности. Участок расположен в территориальной зоне застройки индивидуальными жилыми домами (Ж4)
:ЗУ103	:ЗУ103	Российская Федерация, Пермский край, г.о. Добрянский, рп. Полазна, ул.Молодежная	Земельные участки (территории) общего пользования	5456	Образование земельного участка из земель государственной или муниципальной собственности. Участок расположен в территориальной зоне застройки индивидуальными жилыми домами (Ж4)
:ЗУ104	:ЗУ104	Российская Федерация, Пермский край, г.о. Добрянский, рп. Полазна, ул.Красногвардейская	Земельные участки (территории) общего пользования	16125	Образование земельного участка из земель государственной или муниципальной собственности. Участок расположен в территориальной зоне застройки индивидуальными жилыми домами (Ж4)
:ЗУ105	:ЗУ105	Российская Федерация, Пермский край, г.о. Добрянский, рп. Полазна, ул.8 марта	Земельные участки (территории) общего пользования	19415	Образование земельного участка из земель государственной или муниципальной собственности. Участок расположен в территориальной зоне застройки индивидуальными жилыми домами (Ж4)
:ЗУ106	:ЗУ106	Российская Федерация, Пермский край, г.о. Добрянский, рп. Полазна	Земельные участки (территории) общего пользования	387	Образование земельного участка из земель государственной или муниципальной собственности. Участок расположен в территориальной зоне застройки индивидуальными жилыми домами (Ж4)



Номер земельного участка в соответствии с чертежом межевания	Условный номер	Адрес (описание местоположения)	Вид разрешенного использования (ВРИ)	Площадь по проекту, кв.м.	Примечание
:ЗУ107	:ЗУ107	Российская Федерация, Пермский край, г.о. Добрянский, рп. Полазна	Земельные участки (территории) общего пользования	217	Образование земельного участка из земель государственной или муниципальной собственности. Участок расположен в территориальной зоне застройки индивидуальными жилыми домами (Ж4)
:ЗУ108	:ЗУ108	Российская Федерация, Пермский край, г.о. Добрянский, рп. Полазна	Земельные участки (территории) общего пользования	381	Образование земельного участка из земель государственной или муниципальной собственности. Участок расположен в территориальной зоне застройки индивидуальными жилыми домами (Ж4)
:ЗУ109	:ЗУ109	Российская Федерация, Пермский край, г.о. Добрянский, рп. Полазна	Земельные участки (территории) общего пользования	173	Образование земельного участка из земель государственной или муниципальной собственности. Участок расположен в территориальной зоне застройки индивидуальными жилыми домами (Ж4)
:ЗУ110	:ЗУ110	Российская Федерация, Пермский край, г.о. Добрянский, рп. Полазна	Земельные участки (территории) общего пользования	846	Образование земельного участка из земель государственной или муниципальной собственности. Участок расположен в территориальной зоне застройки индивидуальными жилыми домами (Ж4)
:ЗУ111	:ЗУ111	Российская Федерация, Пермский край, г.о. Добрянский, рп. Полазна	Земельные участки (территории) общего пользования	383	Образование земельного участка из земель государственной или муниципальной собственности. Участок расположен в территориальной зоне застройки индивидуальными жилыми домами (Ж4)
:ЗУ112	:ЗУ112	Российская Федерация, Пермский край, г.о. Добрянский, рп. Полазна	Земельные участки (территории) общего пользования	882	Образование земельного участка из земель государственной или муниципальной собственности. Участок расположен в территориальной зоне застройки индивидуальными жилыми домами (Ж4)
:ЗУ113	:ЗУ113	Российская Федерация, Пермский край, г.о. Добрянский, рп. Полазна	Земельные участки (территории) общего пользования	876	Образование земельного участка из земель государственной или муниципальной собственности. Участок расположен в территориальной зоне застройки индивидуальными жилыми домами (Ж4)
:ЗУ114	:ЗУ114	Российская Федерация, Пермский край, г.о. Добрянский, рп. Полазна	Земельные участки (территории) общего пользования	115	Образование земельного участка из земель государственной или муниципальной собственности. Участок расположен в территориальной зоне застройки индивидуальными жилыми домами (Ж4)
:ЗУ115	:ЗУ115	Российская Федерация, Пермский край, г.о. Добрянский, рп. Полазна	Земельные участки (территории) общего пользования	372	Образование земельного участка из земель государственной или муниципальной собственности. Участок расположен в территориальной зоне застройки индивидуальными жилыми домами (Ж4)
:ЗУ116	:ЗУ116	Российская Федерация, Пермский край,	Земельные участки (территории) общего	191	Образование земельного участка из земель государственной или муниципальной собственности. Участок расположен в территориальной





Номер земельного участка в соответствии с чертежом межевания	Условный номер	Адрес (описание местоположения)	Вид разрешенного использования (ВРИ)	Площадь по проекту, кв.м.	Примечание
		г.о. Добрянский, рп. Полазна	пользования		зоне застройки индивидуальными жилыми домами (Ж4)
:ЗУ117	:ЗУ117	Российская Федерация, Пермский край, г.о. Добрянский, рп. Полазна	Земельные участки (территории) общего пользования	280	Образование земельного участка из земель государственной или муниципальной собственности. Участок расположен в территориальной зоне застройки индивидуальными жилыми домами (Ж4)
:ЗУ118	:ЗУ118	Российская Федерация, Пермский край, г.о. Добрянский, рп. Полазна	Земельные участки (территории) общего пользования	746	Образование земельного участка из земель государственной или муниципальной собственности. Участок расположен в территориальной зоне застройки индивидуальными жилыми домами (Ж4)
:ЗУ119	:ЗУ119	Российская Федерация, Пермский край, г.о. Добрянский, рп. Полазна	Земельные участки (территории) общего пользования	739	Образование земельного участка из земель государственной или муниципальной собственности. Участок расположен в территориальной зоне застройки индивидуальными жилыми домами (Ж4)
:ЗУ120	:ЗУ120	Российская Федерация, Пермский край, г.о. Добрянский, рп. Полазна	Земельные участки (территории) общего пользования	1714	Образование земельного участка из земель государственной или муниципальной собственности. Участок расположен в территориальной зоне застройки индивидуальными жилыми домами (Ж4)
:ЗУ121	:ЗУ121	Российская Федерация, Пермский край, г.о. Добрянский, рп. Полазна	Земельные участки (территории) общего пользования	1427	Образование земельного участка из земель государственной или муниципальной собственности. Участок расположен в территориальной зоне застройки индивидуальными жилыми домами (Ж4)
:ЗУ122	:ЗУ122	Российская Федерация, Пермский край, г.о. Добрянский, рп. Полазна	Земельные участки (территории) общего пользования	1083	Образование земельного участка из земель государственной или муниципальной собственности. Участок расположен в территориальной зоне застройки индивидуальными жилыми домами (Ж4)
:ЗУ123	:ЗУ123	Российская Федерация, Пермский край, г.о. Добрянский, рп. Полазна	Земельные участки (территории) общего пользования	668	Образование земельного участка из земель государственной или муниципальной собственности. Участок расположен в территориальной зоне застройки индивидуальными жилыми домами (Ж4)
:ЗУ124	:ЗУ124	Российская Федерация, Пермский край, г.о. Добрянский, рп. Полазна	Земельные участки (территории) общего пользования	845	Образование земельного участка из земель государственной или муниципальной собственности. Участок расположен в территориальной зоне застройки индивидуальными жилыми домами (Ж4)
:ЗУ125	:ЗУ125	Российская Федерация, Пермский край, г.о. Добрянский, рп. Полазна	Земельные участки (территории) общего пользования	1603	Образование земельного участка из земель государственной или муниципальной собственности. Участок расположен в территориальной зоне застройки индивидуальными жилыми домами (Ж4)



Номер земельного участка в соответствии с чертежом межевания	Условный номер	Адрес (описание местоположения)	Вид разрешенного использования (ВРИ)	Площадь по проекту, кв.м.	Примечание
:ЗУ126	:ЗУ126	Российская Федерация, Пермский край, г.о. Добрянский, рп. Полазна	Земельные участки (территории) общего пользования	195	Образование земельного участка из земель государственной или муниципальной собственности. Участок расположен в территориальной зоне застройки индивидуальными жилыми домами (Ж4)
:ЗУ127	:ЗУ127	Российская Федерация, Пермский край, г.о. Добрянский, рп. Полазна	Земельные участки (территории) общего пользования	674	Образование земельного участка из земель государственной или муниципальной собственности. Участок расположен в территориальной зоне застройки индивидуальными жилыми домами (Ж4)
:ЗУ128	:ЗУ128	Российская Федерация, Пермский край, г.о. Добрянский, рп. Полазна	Земельные участки (территории) общего пользования	727	Образование земельного участка из земель государственной или муниципальной собственности. Участок расположен в территориальной зоне застройки индивидуальными жилыми домами (Ж4)
:ЗУ129	:ЗУ129	Российская Федерация, Пермский край, г.о. Добрянский, рп. Полазна	Земельные участки (территории) общего пользования	1154	Образование земельного участка из земель государственной или муниципальной собственности. Участок расположен в территориальной зоне застройки индивидуальными жилыми домами (Ж4)
:ЗУ130	:ЗУ130	Российская Федерация, Пермский край, г.о. Добрянский, рп. Полазна	Земельные участки (территории) общего пользования	1692	Образование земельного участка из земель государственной или муниципальной собственности. Участок расположен в территориальной зоне застройки индивидуальными жилыми домами (Ж4)
:ЗУ131	:ЗУ131	Российская Федерация, Пермский край, г.о. Добрянский, рп. Полазна	Земельные участки (территории) общего пользования	35160	Образование земельного участка из земель государственной или муниципальной собственности. Участок расположен в территориальной зоне застройки индивидуальными жилыми домами (П1)
:ЗУ132	:ЗУ132	Российская Федерация, Пермский край, г.о. Добрянский, рп. Полазна, ул.Трухина	Земельные участки (территории) общего пользования	42205	Образование земельного участка из земель государственной или муниципальной собственности. Участок расположен в территориальной зоне застройки индивидуальными жилыми домами (Ж4)
:ЗУ133	:ЗУ133	Российская Федерация, Пермский край, г.о. Добрянский, рп. Полазна	Земельные участки (территории) общего пользования	1924	Образование земельного участка из земель государственной или муниципальной собственности. Участок расположен в территориальной зоне застройки индивидуальными жилыми домами (Ж4)
:ЗУ134	:ЗУ134	Российская Федерация, Пермский край, г.о. Добрянский, рп. Полазна	Земельные участки (территории) общего пользования	922	Образование земельного участка из земель государственной или муниципальной собственности. Участок расположен в территориальной зоне застройки индивидуальными жилыми домами (Ж4)
:ЗУ135	:ЗУ135	Российская Федерация, Пермский край,	Земельные участки (территории) общего	2143	Образование земельного участка из земель государственной или муниципальной собственности. Участок расположен в территориальной



Номер земельного участка в соответствии с чертежом межевания	Условный номер	Адрес (описание местоположения)	Вид разрешенного использования (ВРИ)	Площадь по проекту, кв.м.	Примечание
		г.о. Добрянский, рп. Полазна	пользования		зоне застройки индивидуальными жилыми домами (Ж4)
:ЗУ136	:ЗУ136	Российская Федерация, Пермский край, г.о. Добрянский, рп. Полазна	Земельные участки (территории) общего пользования	3177	Образование земельного участка из земель государственной или муниципальной собственности. Участок расположен в территориальной зоне застройки индивидуальными жилыми домами (Ж4)
:ЗУ137	:ЗУ137	Российская Федерация, Пермский край, г.о. Добрянский, рп. Полазна	Земельные участки (территории) общего пользования	4404	Образование земельного участка из земель государственной или муниципальной собственности. Участок расположен в территориальной зоне застройки индивидуальными жилыми домами (Ж4)
:ЗУ138	:ЗУ138	Российская Федерация, Пермский край, г.о. Добрянский, рп. Полазна, ул.Луговая	Земельные участки (территории) общего пользования	14657	Образование земельного участка из земель государственной или муниципальной собственности. Участок расположен в территориальной зоне застройки индивидуальными жилыми домами (Ж4)
:ЗУ139	:ЗУ139	Российская Федерация, Пермский край, г.о. Добрянский, рп. Полазна	Земельные участки (территории) общего пользования	3426	Образование земельного участка из земель государственной или муниципальной собственности. Участок расположен в территориальной зоне застройки индивидуальными жилыми домами (Ж4)
:ЗУ140	:ЗУ140	Российская Федерация, Пермский край, г.о. Добрянский, рп. Полазна	Земельные участки (территории) общего пользования	748	Образование земельного участка из земель государственной или муниципальной собственности. Участок расположен в территориальной зоне застройки индивидуальными жилыми домами (Ж4)
:ЗУ141	:ЗУ141	Российская Федерация, Пермский край, г.о. Добрянский, рп. Полазна	Земельные участки (территории) общего пользования	1693	Образование земельного участка из земель государственной или муниципальной собственности. Участок расположен в территориальной зоне застройки индивидуальными жилыми домами (Ж4)
:ЗУ142	:ЗУ142	Российская Федерация, Пермский край, г.о. Добрянский, рп. Полазна	Земельные участки (территории) общего пользования	888	Образование земельного участка из земель государственной или муниципальной собственности. Участок расположен в территориальной зоне застройки индивидуальными жилыми домами (Ж4)
:ЗУ143	:ЗУ143	Российская Федерация, Пермский край, г.о. Добрянский, рп. Полазна, ул.Заречная	Земельные участки (территории) общего пользования	8608	Образование земельного участка из земель государственной или муниципальной собственности. Участок расположен в территориальной зоне застройки индивидуальными жилыми домами (Ж4)
:ЗУ144	:ЗУ144	Российская Федерация, Пермский край, г.о. Добрянский, рп. Полазна	Земельные участки (территории) общего пользования	2380	Образование земельного участка из земель государственной или муниципальной собственности. Участок расположен в территориальной зоне застройки индивидуальными жилыми домами (Ж4)



Номер земельного участка в соответствии с чертежом межевания	Условный номер	Адрес (описание местоположения)	Вид разрешенного использования (ВРИ)	Площадь по проекту, кв.м.	Примечание
:ЗУ145	:ЗУ145	Российская Федерация, Пермский край, г.о. Добрянский, рп. Полазна, ул.Апрельский	Земельные участки (территории) общего пользования	2365	Образование земельного участка из земель государственной или муниципальной собственности. Участок расположен в территориальной зоне застройки индивидуальными жилыми домами (Ж4)
:ЗУ146	:ЗУ146	Российская Федерация, Пермский край, г.о. Добрянский, рп. Полазна	Земельные участки (территории) общего пользования	171	Образование земельного участка из земель государственной или муниципальной собственности. Участок расположен в территориальной зоне застройки индивидуальными жилыми домами (Ж4)
:ЗУ147	:ЗУ147	Российская Федерация, Пермский край, г.о. Добрянский, рп. Полазна	Земельные участки (территории) общего пользования	19313	Образование земельного участка из земель государственной или муниципальной собственности. Участок расположен в территориальной зоне застройки индивидуальными жилыми домами (Ж4)
:ЗУ148	:ЗУ148	Российская Федерация, Пермский край, г.о. Добрянский, рп. Полазна, ул. Трухина	Размещение объектов улично-дорожной сети; автомобильных дорог, трамвайных путей и пешеходных тротуаров в границах населенных пунктов, пешеходных переходов, бульваров, площадей, проездов, велодорожек и объектов велотранспортной и инженерной инфраструктуры; размещение придорожных стоянок (парковок) транспортных средств в границах городских улиц и дорог, а также некапитальных сооружений, предназначенных для охраны транспортных средств (код 12.0.1)	2643	Образование земельного участка из земель государственной или муниципальной собственности. Участок расположен в территориальной зоне застройки индивидуальными жилыми домами (ОД1)
:ЗУ149	:ЗУ149	Российская Федерация, Пермский край, г.о. Добрянский, рп. Полазна, ул.	Коммунальное обслуживание	181	Образование земельного участка из земель государственной или муниципальной собственности. Участок расположен в территориальной



Номер земельного участка в соответствии с чертежом межевания	Условный номер	Адрес (описание местоположения)	Вид разрешенного использования (ВРИ)	Площадь по проекту, кв.м.	Примечание
		Нефтяников			зоне застройки индивидуальными жилыми домами (ОД1)
:ЗУ150	:ЗУ150	Российская Федерация, Пермский край, г.о. Добрянский, рп. Полазна,	Коммунальное обслуживание	-	Образование земельного участка из земель государственной или муниципальной собственности. Участок расположен в территориальной зоне застройки индивидуальными жилыми домами (Ж4)
:ЗУ151	:ЗУ151	Российская Федерация, Пермский край, г.о. Добрянский, рп. Полазна	Земельные участки (территории) общего пользования	166	Образование земельного участка из земель государственной или муниципальной собственности. Участок расположен в территориальной зоне застройки индивидуальными жилыми домами (Ж4)
:ЗУ152	:ЗУ152	Российская Федерация, Пермский край, г.о. Добрянский, рп. Полазна	Земельные участки (территории) общего пользования	69	Образование земельного участка из земель государственной или муниципальной собственности. Участок расположен в территориальной зоне застройки индивидуальными жилыми домами (Ж4)
:ЗУ153	:ЗУ153	Российская Федерация, Пермский край, г.о. Добрянский, рп. Полазна	Земельные участки (территории) общего пользования	1506	Образование земельного участка из земель государственной или муниципальной собственности. Участок расположен в территориальной зоне застройки индивидуальными жилыми домами (Ж4)



### 1.1.8. Целевое назначение лесов

Границы лесничеств, участков лесничеств, лесных кварталов, лесотаксационных выделов или частей лесотаксационных выделов на чертежах материалов по обоснованию проекта межевания территории отображены в связи с тем, что границы проектирования (кадастрового квартала) примыкают на северо-востоке к границе лесничества.

Информация о характеристиках границ лесничества приведена в таблице 5.

Таблица 5

Реестровый номер границы	Вид объекта реестра границы	Наименование зоны	Примечание
59:18-15.1	Лесничество	Добрянское лесничество в Пермском крае	Границы изменяются

### 1.1.9. Основные технико-экономические показатели проекта межевания

Таблица 6

№п/п	Наименование показателей	Ед. изм.	Количество
1	Территория в границах проектирования	га	90,92
2	Территории (земельные участки) подлежащие межеванию в т.ч.	га	90,92
2.1	уточняемые земельные участки (исправление реестровых ошибок)	га	32,84
		шт	295
2.2	формируемые земельные участки	га	21,68
		шт	76
2.2.1	Земельные участки (территории) общего пользования	га	19,09
		шт	51



### 1.1.10. Сведения о границах территории, в отношении которой утвержден проект межевания

В отношении проектируемой территории проект межевания ранее не утверждался. Перечень координат характерных точек границ территории, в отношении которой подготовлен проект межевания территории, приведены в таблице 7.

Таблица 7

№ п/п	X	Y
1	2	3
1	549837.29	2243299.23
2	549847.27	2243293.53
3	549860.28	2243286.74
4	549855.05	2243280.1
5	549852.43	2243276.42
6	549856.95	2243272.32
7	549853.54	2243268.52
8	549873.22	2243251.35
9	549883.03	2243242.51
10	549888.15	2243238.3
11	549881.1	2243232.2
12	549877	2243227
13	549873.3	2243225
14	549864.5	2243221.7
15	549858	2243215
16	549842.5	2243202.2
17	549828.5	2243190.9
18	549818.1	2243183.8
19	549813.7	2243179.9
20	549809.1	2243174.8
21	549805.8	2243170.3
22	549800.6	2243165.4
23	549794.7	2243161.4
24	549788.2	2243153.8
25	549771	2243137.6
26	549764.9	2243129.1
27	549758.6	2243119.5
28	549755.8	2243111.4
29	549751.6	2243105.2

№ п/п	X	Y
30	549745.2	2243096.8
31	549740.5	2243091.5
32	549738.6	2243086.7
33	549738.3	2243082.1
34	549736.7	2243075.8
35	549732.7	2243067.4
36	549728.4	2243058.6
37	549724.2	2243045.1
38	549720.8	2243039.7
39	549717.4	2243035.4
40	549716.9	2243034.2
41	549713.5	2243026.4
42	549711.9	2243021.1
43	549708.8	2243018.3
44	549703.5	2243015.9
45	549700	2243013
46	549695.8	2243008.8
47	549691.4	2243003.7
48	549685.3	2242997.8
49	549677.6	2242993
50	549669.5	2242986.3
51	549662.3	2242978.9
52	549659.3	2242974.2
53	549651.4	2242964.7
54	549639.4	2242953.1
55	549635.8	2242944.3
56	549633.9	2242937.5
57	549632.1	2242932.7
58	549627.7	2242921.6
59	549625.6	2242913.2
60	549624	2242904.9



№ п/п	X	Y
61	549624.1	2242899.7
62	549626.5	2242895.6
63	549629.9	2242893.6
64	549632.1	2242891.2
65	549632.5	2242887.3
66	549631.9	2242883.5
67	549633.8	2242882.2
68	549635.5	2242877.2
69	549635.5	2242868.6
70	549639.3	2242868.2
71	549645.3	2242868.7
72	549654.6	2242865.8
73	549662.8	2242860.9
74	549674.1	2242847.4
75	549675.4	2242838
76	549675.4	2242835
77	549675.1	2242825.1
78	549683.6	2242820.9
79	549684.3	2242818.3
80	549683.6	2242815.4
81	549680.9	2242813.5
82	549678.9	2242814.4
83	549676.4	2242817.4
84	549673.9	2242817.8
85	549672.9	2242815.4
86	549672.4	2242812.3
87	549671.8	2242806.5
88	549670.3	2242803.5
89	549669.4	2242795.4
90	549666.3	2242786.6
91	549663.9	2242782
92	549661.6	2242779
93	549658.8	2242774.4
94	549659.7	2242771.4
95	549662.9	2242768.7
96	549667.7	2242763.1
97	549671.4	2242759.6
98	549671.8	2242759.2
99	549673.9	2242759.2
100	549675.3	2242762.1
101	549679.7	2242759.9
102	549684.8	2242756.4

№ п/п	X	Y
103	549685.5	2242756.2
104	549695.5	2242753.4
105	549698.7	2242748.1
106	549702.7	2242744.7
107	549703.2	2242744
108	549703.4	2242742.8
109	549704.9	2242741.2
110	549705.3	2242740.5
111	549706.7	2242737.2
112	549709.5	2242734.7
113	549710.3	2242733.9
114	549715.3	2242728.7
115	549722.8	2242720.8
116	549727.5	2242715.3
117	549732.2	2242708.7
118	549737.8	2242699.1
119	549739.3	2242697.3
120	549751.3	2242683.4
121	549754.5	2242678.7
122	549758.3	2242677.2
123	549762.8	2242680.1
124	549764.6	2242682
125	549764.6	2242684
126	549766.4	2242686.8
127	549770	2242687.8
128	549773.9	2242687.2
129	549775.9	2242685.2
130	549776.7	2242682.3
131	549779.6	2242683.1
132	549783.2	2242681.3
133	549786.6	2242677.3
134	549790.4	2242675.2
135	549800.3	2242674.2
136	549807.9	2242672.6
137	549813.5	2242669.5
138	549819.2	2242664.1
139	549827	2242657.3
140	549837.1	2242650.7
141	549847.9	2242641.6
142	549855.1	2242638.5
143	549860.08	2242637.73
144	549862.33	2242635.29





№ п/п	X	Y
145	549859.31	2242632.8
146	549858.18	2242630.98
147	549856.9	2242628.9
148	549858.09	2242626.33
149	549862.09	2242626.81
150	549864.03	2242628.28
151	549865.1	2242629.1
152	549868.1	2242630.2
153	549869.7	2242628.7
154	549869.92	2242627.99
155	549870.52	2242626.09
156	549873.97	2242624.22
157	549877.8	2242624.41
158	549883.69	2242619.81
159	549890.97	2242616.22
160	549895.66	2242615.81
161	549903	2242615.2
162	549903.72	2242614.82
163	549906.43	2242613.44
164	549906.41	2242613.38
165	549908.2	2242611
166	549908.5	2242607.6
167	549911.1	2242606.6
168	549913.4	2242606.6
169	549914.1	2242607.1
170	549915.8	2242608.8
171	549919.2	2242610.1
172	549922.8	2242609.1
173	549928.3	2242607.6
174	549938.2	2242604.8
175	549940	2242604.2
176	549948	2242601.7
177	549954.8	2242599.5
178	549963.2	2242594.6
179	549973.9	2242589.1
180	549979.9	2242586.1
181	549987.1	2242581.7
182	550003.8	2242571.3
183	550008.4	2242566.1
184	550012	2242562.9
185	550017	2242558.5
186	550039.1	2242532.5

№ п/п	X	Y
187	550046.2	2242522
188	550051.7	2242517.8
189	550056.9	2242516.2
190	550062.3	2242515.3
191	550064.4	2242516.6
192	550065.3	2242518.6
193	550065.1	2242520.9
194	550062.9	2242524.5
195	550061.3	2242529.8
196	550064.6	2242534.2
197	550067.6	2242536
198	550070.2	2242535.9
199	550079.9	2242525.6
200	550079.6	2242521.8
201	550085.8	2242521.6
202	550094.8	2242525.1
203	550105.2	2242521.2
204	550108.7	2242515.7
205	550106.7	2242510.9
206	550105.8	2242505.3
207	550107	2242500.8
208	550106.1	2242497.2
209	550106	2242487.3
210	550111.2	2242470.1
211	550110.7	2242464.3
212	550113.6	2242459.8
213	550116.4	2242457.1
214	550118.3	2242449.4
215	550120.1	2242435.9
216	550125	2242426.2
217	550134.4	2242418.7
218	550143.2	2242411.1
219	550159.9	2242402.4
220	550180.5	2242389.6
221	550191.9	2242379.3
222	550197.4	2242373.2
223	550218.3	2242359.7
224	550235.7	2242352.4
225	550239.95	2242345.2
226	550239.95	2242345.2
227	550242.54	2242344.76
228	550253.87	2242345.44



№ п/п	X	Y
229	550254.51	2242340.66
230	550244.08	2242337.75
231	550244.08	2242337.75
232	550244.27	2242337.8
233	550258.39	2242313.13
234	550244.02	2242310.9
235	550241.97	2242303.71
236	550241.96	2242303.66
237	550223.02	2242297
238	550222.02	2242299.15
239	550217.05	2242301.2
240	550216.94	2242301.25
241	550210.29	2242308.07
242	550205.75	2242298.36
243	550175.32	2242287.05
244	550173.06	2242286.17
245	550173.65	2242281.78
246	550166.17	2242279.59
247	550167.75	2242275.1
248	550126.24	2242260.75
249	550125.02	2242263.56
250	550116.44	2242260.09
251	550117.32	2242257.59
252	550105.43	2242253.3
253	550096.37	2242268.06
254	550111.02	2242278.8
255	550114.62	2242273.98
256	550136.78	2242280.97
257	550185.39	2242302.06
258	550198.01	2242320.71
259	550198.01	2242320.71
260	550197.99	2242320.69
261	550196.7	2242322.02
262	550197.78	2242323.77
263	550171.21	2242342.85
264	550164.04	2242347.7
265	550146.33	2242363.03
266	550146.19	2242363.15
267	550056.48	2242406.03
268	550046.83	2242408.75
269	550042.5	2242417.41
270	550033.91	2242424.82

№ п/п	X	Y
271	550027.63	2242428.13
272	550023.45	2242422.27
273	550013.44	2242430.86
274	550004.45	2242429.03
275	549999.93	2242427.48
276	549967.26	2242403.39
277	549954.79	2242395.36
278	549945.56	2242387.44
279	549940.25	2242384.46
280	549924.24	2242369.49
281	549909.71	2242366.23
282	549902.94	2242365.96
283	549894.5	2242360.42
284	549886.31	2242355.97
285	549844.06	2242324.24
286	549819.12	2242305.46
287	549812.46	2242299.56
288	549810.97	2242301.15
289	549768.08	2242263.88
290	549749.59	2242248.66
291	549742.33	2242241.65
292	549729.37	2242229.14
293	549732.74	2242225.48
294	549716.98	2242215.07
295	549706.37	2242213.69
296	549696.5	2242212.95
297	549696.5	2242212.11
298	549690.05	2242211.89
299	549683.54	2242211.82
300	549683.2	2242213.41
301	549649.14	2242210.98
302	549638.89	2242214.12
303	549638.75	2242214.16
304	549616.5	2242212.25
305	549604.41	2242211.27
306	549604.48	2242210.52
307	549603.49	2242210.42
308	549603.41	2242211.19
309	549599.58	2242210.88
310	549597.07	2242208.64
311	549591.79	2242208.56
312	549582.91	2242208.42



№ п/п	X	Y
313	549581.93	2242208.31
314	549579.05	2242205.83
315	549575.33	2242205.67
316	549544.56	2242205.21
317	549522.1	2242205.21
318	549486.74	2242205.56
319	549486.71	2242215.75
320	549460.33	2242215.2
321	549460.14	2242205.69
322	549460.2	2242204.97
323	549437.39	2242204.42
324	549432.06	2242202.36
325	549313.37	2242174.82
326	549288.7	2242170.67
327	549278.65	2242167.6
328	549250.61	2242161.97
329	549248.86	2242157.38
330	549218	2242150.57
331	549191.15	2242142.66
332	549109.27	2242120.82
333	549080.79	2242111.46
334	549075.49	2242109.72
335	549071.66	2242120.39
336	549050.61	2242113.76
337	549048.09	2242119.89
338	549043.87	2242118.51
339	549019.79	2242110.7
340	549007.19	2242106.62
341	549005.55	2242104.88
342	548998.22	2242103.4
343	548980.38	2242075.06
344	548971.84	2242069.31
345	548957.8	2242062.35
346	548909.27	2242044.26
347	548898.57	2242044.13
348	548882.39	2242049.45
349	548878.41	2242052.76
350	548859.02	2242044.56
351	548807.34	2242026.1
352	548805.68	2242024.99
353	548803.42	2242023.47
354	548760.99	2241994.9

№ п/п	X	Y
355	548757.68	2241992.67
356	548749.48	2241987.15
357	548707.75	2241959.06
358	548672.82	2241936.95
359	548670.94	2241939.7
360	548668.12	2241943.83
361	548671.31	2241955
362	548667.07	2241974.71
363	548663.07	2241984.57
364	548660.48	2241991.06
365	548660.14	2241992.03
366	548657.77	2241998.28
367	548655.02	2242004.98
368	548648.89	2242019.93
369	548649.64	2242020.22
370	548645.96	2242030.56
371	548645.9	2242030.72
372	548644.52	2242034.69
373	548644.13	2242034.54
374	548643.82	2242035.15
375	548639.82	2242045.83
376	548638.23	2242052.58
377	548638.79	2242052.83
378	548636.38	2242060.74
379	548632.56	2242081.22
380	548631.25	2242090.41
381	548628.31	2242109.53
382	548627.27	2242116.6
383	548626.55	2242128.64
384	548625.92	2242143.86
385	548626.22	2242151.15
386	548626.26	2242152.88
387	548626.26	2242153.06
388	548626.71	2242157.99
389	548626.59	2242163.9
390	548627.22	2242178.85
391	548627.24	2242179.57
392	548627.59	2242180.95
393	548628.08	2242188.74
394	548628.78	2242195.28
395	548629.96	2242206.83
396	548630.49	2242212.31



№ п/п	X	Y
397	548631.15	2242217.81
398	548632.87	2242224.95
399	548634.72	2242231.21
400	548636	2242238.37
401	548637.7	2242247.95
402	548637.91	2242249.03
403	548638.53	2242253.09
404	548639.21	2242257.29
405	548638.79	2242257.41
406	548645.47	2242326.51
407	548647.44	2242330.64
408	548650.08	2242336.17
409	548649.37	2242338.21
410	548655.88	2242354.34
411	548656.45	2242354.26
412	548658.85	2242359.04
413	548659.22	2242359.04
414	548663.98	2242368.58
415	548663.53	2242368.95
416	548670.37	2242384.19
417	548671.07	2242383.82
418	548681.33	2242405.04
419	548683.75	2242409.12
420	548686.26	2242415.28
421	548689.43	2242420.23
422	548695.86	2242430.83
423	548700.12	2242437.87
424	548706.01	2242446.75
425	548709.68	2242450.13
426	548713.93	2242457.42
427	548713.41	2242458.57
428	548723.1	2242474.31
429	548713.03	2242482.37
430	548700.64	2242491.11
431	548691.49	2242496.83
432	548696.12	2242503.12
433	548706.42	2242517.13
434	548712.36	2242524.97
435	548717.38	2242533.96
436	548723.73	2242545.19
437	548725.05	2242548.33
438	548729.86	2242555.89

№ п/п	X	Y
439	548737.66	2242564.29
440	548746.96	2242574.16
441	548748.04	2242575.08
442	548752.59	2242579.01
443	548761.95	2242587.32
444	548765.93	2242590.11
445	548776.77	2242600.41
446	548787.25	2242606.85
447	548788.21	2242607.43
448	548797.67	2242613.18
449	548808	2242618.68
450	548816.38	2242622.22
451	548824.14	2242626.02
452	548829.77	2242628.46
453	548836.81	2242631.51
454	548848.81	2242636.28
455	548850.7	2242634.19
456	548853.2	2242635.78
457	548836.7	2242662.51
458	548831.54	2242671.12
459	548826.83	2242680.89
460	548825.81	2242683
461	548819.63	2242695.67
462	548815.79	2242703.33
463	548814.1	2242709.12
464	548809.83	2242716.97
465	548830.92	2242727.85
466	548832.15	2242730.69
467	548862.94	2242751.3
468	548866.33	2242752.36
469	548872.38	2242754.44
470	548872.65	2242758.7
471	548907.02	2242775.35
472	548920.54	2242779.36
473	548931.21	2242781.01
474	548927.75	2242793.19
475	548954.95	2242802.04
476	548959.96	2242783.81
477	548987.17	2242789.77
478	548989.03	2242789.99
479	548989.83	2242791.89
480	548993.41	2242793.08



№ п/п	X	Y
481	549005.62	2242797.53
482	549008.19	2242798.49
483	549011.84	2242799.99
484	549016.59	2242801.76
485	549020.55	2242803.39
486	549022.23	2242799.28
487	549049.39	2242808.45
488	549048.42	2242813.9
489	549061.75	2242818.84
490	549061.55	2242814.92
491	549062.66	2242817.46
492	549063.24	2242818.79
493	549071.59	2242824.84
494	549095.96	2242829.22
495	549099.3	2242829.81
496	549106.25	2242830.14
497	549109.77	2242841.32
498	549129.76	2242838.36
499	549143.52	2242828.35
500	549147.03	2242834
501	549147.42	2242834.64
502	549149.28	2242834.23
503	549155.1	2242845.38
504	549156.14	2242847.4
505	549156.36	2242847.82
506	549175.86	2242871.2
507	549173.81	2242871.93
508	549151.75	2242879.71
509	549136.74	2242870.74
510	549118.29	2242909.57
511	549118.53	2242918.93
512	549124.2	2242907.73
513	549126.58	2242906.81
514	549133.28	2242898.07
515	549140.69	2242889.73
516	549141.94	2242888.23
517	549147.15	2242885.62
518	549150.32	2242885.91
519	549174.28	2242899.47
520	549180.51	2242902.98
521	549171.69	2242917.35
522	549169.02	2242916.02

№ п/п	X	Y
523	549157.88	2242938.34
524	549194	2242955.65
525	549193.72	2242956.2
526	549220.73	2242969.44
527	549221.43	2242967.8
528	549225.77	2242971.27
529	549217.82	2242985.58
530	549216.14	2242989.62
531	549228.57	2242999.78
532	549228.35	2243001.4
533	549237.17	2243005.7
534	549238.24	2243006.22
535	549245.72	2243025.45
536	549261.46	2243040.71
537	549265.7	2243042.45
538	549300.96	2243046.34
539	549326.88	2243051.36
540	549363.1	2243066.45
541	549372.31	2243051.26
542	549395.34	2243063.42
543	549388.5	2243071.34
544	549395.28	2243077.81
545	549411.63	2243093.4
546	549419.53	2243104.96
547	549439.01	2243121.64
548	549441.02	2243122.59
549	549442.37	2243123.29
550	549458.84	2243147.21
551	549465.93	2243155.37
552	549473.39	2243157.49
553	549481.68	2243154.79
554	549492.61	2243145.34
555	549508.94	2243132.04
556	549529.18	2243110.89
557	549531.88	2243104.91
558	549534.2	2243099.57
559	549535.49	2243094.45
560	549545.66	2243090.44
561	549559.73	2243074.21
562	549563.22	2243075.97
563	549568.02	2243070.85
564	549565.98	2243069.07



№ п/п	X	Y
565	549576.88	2243056.71
566	549583.18	2243062.82
567	549590.69	2243069.68
568	549596.02	2243063.49
569	549602.97	2243065.45
570	549616.97	2243084.78
571	549617.32	2243085.13
572	549617.32	2243085.16
573	549617.74	2243098.15
574	549629.28	2243112.22
575	549654.02	2243131.18
576	549649.46	2243134.9
577	549658.09	2243144.28
578	549661.79	2243140.98
579	549679.88	2243159.11

№ п/п	X	Y
580	549671.57	2243167.33
581	549694.5	2243181.42
582	549711.83	2243200.65
583	549707.21	2243204.99
584	549721.63	2243219.47
585	549731.42	2243229.36
586	549746.03	2243248.06
587	549751.68	2243241.76
588	549767.24	2243252.77
589	549781.36	2243266.14
590	549794.24	2243278.27
591	549805.36	2243267.58
592	549828.43	2243290.45
593	549828.51	2243290.38
1	549837.29	2243299.23



### 1.1.10.1. Ведомость координат поворотных точек границ красных линий

Таблица 8

№ п/п	X	Y
1	2	3
1	549625.89	2242351.99
2	549656.11	2242383.78
3	549665.28	2242393.26
4	549644.64	2242410.32
5	549644.15	2242410.76
6	549632.34	2242383.27
7	549630.41	2242379.01
8	549623.93	2242364.77
9	549621.43	2242359.25
1	549625.89	2242351.99
10	549690.78	2242344.62
11	549689.51	2242346.72
12	549687.65	2242351.86
13	549684.8	2242360.41
14	549677.53	2242367.91
15	549672.11	2242373.52
16	549669.86	2242376.19
17	549666.79	2242377.22
18	549660.69	2242372.23
19	549661.55	2242371.16
20	549657	2242367.09
21	549653.33	2242371.12
22	549650	2242375.21
23	549624.32	2242348.03
24	549630.13	2242339.07
25	549637.39	2242342.51
26	549640.69	2242336.07
27	549641.49	2242335.08
28	549643	2242335.43
29	549661.47	2242338.45
30	549669.26	2242339.6
31	549673.87	2242340.78
32	549683.58	2242343.19
33	549688.11	2242338.3
34	549690.51	2242340.24

№ п/п	X	Y
35	549688.49	2242342.77
10	549690.78	2242344.62
36	549481.17	2242816.64
37	549481.08	2242816.73
38	549481.39	2242817.04
39	549488.11	2242829.22
40	549489.53	2242832.97
41	549489.44	2242833.06
42	549489.63	2242833.25
43	549494.52	2242846.22
44	549490.44	2242853.43
45	549489.03	2242855.17
46	549480.45	2242857.2
47	549476.12	2242859.27
48	549461.08	2242859.91
49	549447.02	2242852.03
50	549441.21	2242843.47
51	549478.89	2242815.12
52	549479.9	2242814.34
36	549481.17	2242816.64
53	549092.36	2242166.68
54	549087.77	2242180.04
55	549079.06	2242206.66
56	549077.04	2242212.77
57	549066.65	2242209.57
58	549055.72	2242235.3
59	549037.5	2242210.07
60	549039.56	2242201.24
61	549048.4	2242173.29
62	549040.55	2242170.29
63	549046.5	2242152.31
64	549054.28	2242154.69
65	549054.46	2242154.12
53	549092.36	2242166.68
66	549690.78	2242344.62



№ п/п	X	Y
67	549689.51	2242346.72
68	549686.16	2242350.3
69	549687.65	2242351.86
70	549684.8	2242360.41
71	549677.53	2242367.91
72	549672.11	2242373.52
73	549669.86	2242376.19
74	549666.79	2242377.22
75	549660.69	2242372.23
76	549661.55	2242371.16
77	549657	2242367.09
78	549653.33	2242371.12
79	549650	2242375.21
80	549624.32	2242348.03
81	549630.13	2242339.07
82	549637.39	2242342.51
83	549640.69	2242336.07
84	549641.49	2242335.08
85	549643	2242335.43
86	549661.47	2242338.45
87	549669.26	2242339.6
88	549673.87	2242340.78
89	549683.58	2242343.19
90	549688.11	2242338.3
91	549690.51	2242340.24
92	549688.49	2242342.77
66	549690.78	2242344.62
93	549607.43	2242720.98
94	549624.35	2242740.08
95	549639.65	2242759.38
96	549609.91	2242779.95
97	549594.1	2242759.55
98	549580.69	2242740.73
93	549607.43	2242720.98
99	549649.79	2242761.6
100	549688.97	2242734.16
101	549685.36	2242730.81
102	549677.01	2242719.76
103	549670.68	2242712.6
104	549658.27	2242698.53

№ п/п	X	Y
105	549651.87	2242691.28
106	549650.19	2242689.42
107	549648.55	2242687.59
108	549612.05	2242715
109	549613.88	2242717.25
110	549618.12	2242722.45
111	549629.87	2242736.89
112	549641.66	2242751.38
113	549645.87	2242756.67
99	549649.79	2242761.6
114	549521.42	2242852.36
115	549546.11	2242838.26
116	549561.26	2242829.21
117	549566.86	2242824.17
118	549560.52	2242814.37
119	549579.34	2242796.72
120	549602.06	2242774.99
121	549579.89	2242744.17
122	549555.95	2242760.54
123	549527.16	2242780.22
124	549513.73	2242789.39
125	549513.7	2242789.35
126	549512.85	2242789.99
127	549490.52	2242805.7
128	549490.16	2242808.13
129	549495.04	2242816.08
130	549498.43	2242822.17
131	549504.83	2242831.54
114	549521.42	2242852.36
132	549702.16	2243089.84
133	549717.57	2243079.09
134	549723.46	2243075.93
135	549725.86	2243074.24
136	549723.67	2243070.84
137	549714.55	2243054.75
138	549707.88	2243040.32
139	549712.7	2243036.4
140	549690.59	2243010.76
141	549689.04	2243012.27
142	549666.95	2242993.98





№ п/п	X	Y
143	549666.26	2242994.66
144	549663.34	2242991.32
145	549665.49	2242989.1
146	549661.01	2242985.13
147	549659.64	2242986.53
148	549646.12	2242975.22
149	549624.85	2242950.68
150	549611.5	2242934.6
151	549611.48	2242934.63
152	549602.67	2242925.01
153	549593.3	2242910.07
154	549592.81	2242909.04
155	549590.7	2242904.58
156	549592.05	2242900.54
157	549581.12	2242884.96
158	549587.41	2242881.23
159	549575.16	2242862.1
160	549566.58	2242867.64
161	549557.7	2242851.76
162	549554.09	2242853.49
163	549528.59	2242866.14
164	549509.78	2242875.74
165	549506.88	2242877.22
166	549509.45	2242882.4
167	549511.26	2242886.16
168	549514.31	2242892.26
169	549515.89	2242894.65
170	549519.37	2242899.59
171	549535.26	2242918.91
172	549549.57	2242935.52
173	549549.98	2242935.18
174	549554.95	2242940.7
175	549574.13	2242964.96
176	549585.85	2242977.46
177	549593.61	2242984.49
178	549594.02	2242983.87
179	549614.9	2243004.02
180	549635.18	2243024.88
181	549655.44	2243045.16
182	549677.43	2243065.97
183	549688.03	2243075.68
184	549694.78	2243082.35

№ п/п	X	Y
132	549702.16	2243089.84
185	549690.78	2242344.62
186	549689.51	2242346.72
187	549687.65	2242351.86
188	549684.8	2242360.41
189	549677.53	2242367.91
190	549672.11	2242373.52
191	549669.86	2242376.19
192	549666.79	2242377.22
193	549660.69	2242372.23
194	549661.55	2242371.16
195	549657	2242367.09
196	549653.33	2242371.12
197	549650	2242375.21
198	549624.32	2242348.03
199	549630.13	2242339.07
200	549637.39	2242342.51
201	549640.69	2242336.07
202	549641.49	2242335.08
203	549643	2242335.43
204	549661.47	2242338.45
205	549669.26	2242339.6
206	549673.87	2242340.78
207	549683.58	2242343.19
208	549688.11	2242338.3
209	549690.51	2242340.24
210	549688.49	2242342.77
185	549690.78	2242344.62
211	549472.94	2243144.92
212	549476.32	2243144.48
213	549479.21	2243141.98
214	549489.21	2243132.91
215	549500.75	2243123.55
216	549501.24	2243124.08
217	549523.31	2243101.99
218	549524.59	2243098.5
219	549525.46	2243095.23
220	549525.55	2243090.73
221	549514.47	2243081.55
222	549511.29	2243078.76



№ п/п	X	Y
223	549508.96	2243076.72
224	549495.15	2243065.27
225	549493.85	2243066.49
226	549492.11	2243065.5
227	549491.17	2243066.66
228	549482.47	2243058.56
229	549466.79	2243045.25
230	549466.59	2243045.56
231	549450.65	2243031.26
232	549435.53	2243017.05
233	549416.4	2243000.56
234	549417.09	2242999.87
235	549415.35	2242998.37
236	549408.37	2242993.45
237	549404.04	2242990.72
238	549388.73	2242973.7
239	549389.11	2242972.93
240	549379.7	2242959.48
241	549349.88	2242977.21
242	549328.49	2242990.96
243	549317.07	2242997.13
244	549317.29	2242997.34
245	549316.58	2242998.05
246	549316.15	2242997.62
247	549293.82	2243009.69
248	549295.81	2243011
249	549293.56	2243014.02
250	549283.73	2243009.97
251	549275.24	2243023.75
252	549272.75	2243022.1
253	549261.46	2243040.71
254	549265.7	2243042.45
255	549300.96	2243046.34
256	549326.88	2243051.36
257	549363.1	2243066.45
258	549372.31	2243051.25
259	549395.34	2243063.41
260	549388.5	2243071.33
261	549395.28	2243077.8
262	549411.63	2243093.39
263	549419.53	2243104.95
264	549439.01	2243121.63

№ п/п	X	Y
265	549441.02	2243122.58
266	549443.48	2243119.28
267	549458.78	2243136.26
268	549464.16	2243140.16
269	549466.87	2243142.2
270	549469.72	2243144.05
211	549472.94	2243144.92
271	549480.36	2242801.27
272	549509.56	2242779.73
273	549529.72	2242765.21
274	549542.19	2242756.23
275	549542.73	2242756.97
276	549570.79	2242736.52
277	549570.53	2242736.16
278	549583.55	2242726.03
279	549583.37	2242725.82
280	549597.44	2242714.59
281	549592.94	2242709.1
282	549590.89	2242706.25
283	549592.15	2242704.78
284	549589.73	2242699.66
285	549584	2242690.81
286	549573.1	2242678.65
287	549572.45	2242677.9
288	549571.61	2242676.93
289	549571.9	2242676.72
290	549560.84	2242663.48
291	549550.49	2242652.26
292	549550.8	2242650.29
293	549545.66	2242643.86
294	549537.12	2242650.26
295	549538.36	2242651.97
296	549531.29	2242656.57
297	549515.53	2242668.06
298	549508.94	2242672.81
299	549508.74	2242672.54
300	549500.47	2242678.46
301	549496.55	2242681.11
302	549494.32	2242678.2
303	549489.95	2242681.55
304	549492	2242684.21



№ п/п	X	Y
305	549487.59	2242687.59
306	549473.59	2242697.56
307	549471.26	2242699.22
308	549461.17	2242707.1
309	549460.92	2242707.48
310	549456.98	2242710.33
311	549456.77	2242710.03
312	549450.57	2242714.44
313	549449.42	2242712.82
314	549439.49	2242719.9
315	549440.67	2242721.56
316	549437.93	2242723.36
317	549429.39	2242730.25
318	549432.68	2242736.11
319	549452.37	2242762.77
320	549455.29	2242766.8
321	549455.3	2242766.79
322	549455.94	2242766.14
323	549456.65	2242766.85
324	549455.94	2242767.55
325	549455.59	2242767.2
326	549455.56	2242767.17
327	549475.04	2242794.04
271	549480.36	2242801.27
328	549607.1	2242709.89
329	549643	2242682.37
330	549675.16	2242660.13
331	549703.35	2242636.61
332	549704.93	2242638.5
333	549728.37	2242619.94
334	549731.22	2242615.55
335	549731.22	2242614.23
336	549733.22	2242617.14
337	549764.59	2242591.06
338	549741.36	2242557.57
339	549741.1	2242557.19
340	549740.76	2242556.77
341	549741.33	2242556.34
342	549735.94	2242549.54
343	549728.64	2242540.09
344	549723.84	2242533.96

№ п/п	X	Y
345	549719.16	2242527.88
346	549715.17	2242523.37
347	549707.09	2242529.84
348	549706.19	2242530.44
349	549698.44	2242535.59
350	549696.18	2242533.43
351	549680.75	2242545.4
352	549671.04	2242552.44
353	549663.71	2242557.84
354	549665.06	2242559.94
355	549658.48	2242564.94
356	549649.48	2242571.07
357	549647.9	2242572.23
358	549646.18	2242569.88
359	549636.29	2242576.72
360	549631.57	2242580.02
361	549627.07	2242583.3
362	549611.06	2242594.54
363	549596.04	2242604.79
364	549593.7	2242605.7
365	549591.37	2242602.52
366	549578.6	2242611.32
367	549581.16	2242614.28
368	549581.16	2242614.69
369	549578.65	2242617.19
370	549578.66	2242617.2
371	549564.97	2242627.73
372	549564.96	2242627.72
373	549550.23	2242639.18
374	549555.87	2242646.53
375	549562.47	2242654.62
376	549581.09	2242675.31
377	549598.9	2242696.37
328	549607.1	2242709.89
378	549785.21	2242576.46
379	549800.42	2242565.8
380	549800.96	2242566.29
381	549819.21	2242553.69
382	549818.49	2242552.34
383	549822.21	2242549.58
384	549821.87	2242549.15



№ п/п	X	Y
385	549822.51	2242549.27
386	549824.56	2242549.65
387	549837.7	2242539.89
388	549838.97	2242541.51
389	549844.9	2242537.31
390	549844.25	2242536.43
391	549853.23	2242530.11
392	549854.03	2242531.14
393	549868.27	2242521.08
394	549866.59	2242518.5
395	549871.21	2242515.54
396	549882.52	2242507.45
397	549884	2242509.08
398	549889.51	2242504.82
399	549888.25	2242502.93
400	549892.39	2242500.14
401	549893.86	2242501.79
402	549908.76	2242492.18
403	549917.03	2242485.1
404	549928.31	2242476.57
405	549927.04	2242474.87
406	549932.6	2242470.27
407	549944.78	2242461.33
408	549950.82	2242457.58
409	549953.31	2242455.19
410	549954.6	2242456.09
411	549963.31	2242449.49
412	549954.42	2242438.06
413	549953.15	2242439.1
414	549949.76	2242435.67
415	549945.3	2242431.04
416	549945.53	2242430.44
417	549937.13	2242423.31
418	549937.88	2242422.04
419	549926.31	2242413.75
420	549925.28	2242414.86
421	549902.08	2242398.32
422	549901.14	2242399.06
423	549893.9	2242392.16
424	549887.96	2242396.37
425	549889.5	2242398.54
426	549888.86	2242398.96

№ п/п	X	Y
427	549882.65	2242403.07
428	549881.99	2242402.15
429	549868.43	2242411.83
430	549868.03	2242412.53
431	549861.21	2242418.02
432	549859.39	2242415.33
433	549853.27	2242419.96
434	549854.47	2242421.55
435	549836.56	2242435.63
436	549833.6	2242437.98
437	549830.99	2242439.98
438	549827.57	2242442.76
439	549825.8	2242440.45
440	549824.51	2242441.36
441	549814.81	2242448.19
442	549815.46	2242449.12
443	549806.82	2242455.3
444	549779.12	2242474.49
445	549769.15	2242481.68
446	549763.95	2242484.41
447	549749.56	2242494.61
448	549734	2242506.21
449	549726.44	2242513.94
450	549724.85	2242517.27
451	549726.84	2242519.81
452	549741.46	2242534.68
453	549753.05	2242544.67
454	549753.76	2242545.38
455	549763.97	2242555.81
378	549785.21	2242576.46
456	549714.6	2242498.99
457	549726.26	2242489.19
458	549728.79	2242491.8
459	549742.76	2242481.51
460	549758.03	2242470.9
461	549764.73	2242465.38
462	549772.04	2242458.46
463	549771.21	2242457.45
464	549773.45	2242455.43
465	549779.39	2242451.4
466	549781.11	2242453.65



№ п/п	X	Y
467	549789.27	2242447.56
468	549788.32	2242446.13
469	549790.96	2242444.13
470	549789.85	2242442.61
471	549793.78	2242439.72
472	549803.68	2242432.52
473	549804.24	2242433.38
474	549818.22	2242422.81
475	549817.74	2242422.3
476	549827.67	2242415.68
477	549828.97	2242414.85
478	549829.42	2242415.53
479	549835.91	2242410.99
480	549836.77	2242410.4
481	549837.54	2242411.38
482	549839.81	2242409.78
483	549840.84	2242411.07
484	549844.34	2242408.35
485	549842.49	2242405.97
486	549844.16	2242404.77
487	549844.99	2242405.69
488	549848.87	2242402.91
489	549852.73	2242400.08
490	549858.16	2242396.6
491	549867.35	2242390.62
492	549873.66	2242385.11
493	549867.31	2242376.42
494	549864.84	2242377.35
495	549862.07	2242374.46
496	549861.61	2242374.02
497	549861.2	2242374.45
498	549845.58	2242363.32
499	549839.72	2242357.73
500	549839.08	2242355.35
501	549837.63	2242353.98
502	549838.18	2242353.28
503	549832.55	2242347.38
504	549830.83	2242348.99
505	549830.52	2242348.81
506	549830.14	2242349.24
507	549826.22	2242343.7
508	549823.03	2242339.99

№ п/п	X	Y
509	549815.86	2242333.23
510	549811.29	2242327.99
511	549803.22	2242320.07
512	549802.09	2242321.22
513	549798.03	2242317.37
514	549781.81	2242301.43
515	549782.66	2242300.5
516	549776.08	2242293.67
517	549771.35	2242289.27
518	549765.64	2242283.97
519	549763.21	2242286.68
520	549758.81	2242282.68
521	549750.24	2242274.54
522	549748.03	2242272.42
523	549748.52	2242271.78
524	549740.26	2242265.28
525	549735.16	2242261.23
526	549728.96	2242256
527	549723.61	2242252.3
528	549716.11	2242250.29
529	549690.57	2242246.27
530	549690.8	2242242.19
531	549681.08	2242241.03
532	549680.18	2242245.43
533	549678.02	2242245.2
534	549673.57	2242244.8
535	549673.48	2242242.28
536	549668.35	2242241.74
537	549660.18	2242241.97
538	549660.08	2242245.13
539	549654.44	2242244.82
540	549644.72	2242244.41
541	549637.52	2242244.31
542	549637.53	2242243.28
543	549636.28	2242243.13
544	549636.23	2242240.96
545	549624.02	2242240.68
546	549624.01	2242239.96
547	549604.29	2242240.31
548	549604.27	2242242.31
549	549601.37	2242242.36
550	549601.43	2242240.69



№ п/п	X	Y
551	549593.25	2242240.42
552	549593.22	2242242.71
553	549579.46	2242241.77
554	549578.9	2242254.57
555	549579.01	2242262.33
556	549578.43	2242262.55
557	549579.83	2242266.09
558	549583.05	2242272.02
559	549587.32	2242283.7
560	549590.23	2242289.15
561	549595.08	2242294.5
562	549595.26	2242295.18
563	549603.5	2242310.91
564	549618.44	2242312.2
565	549626.12	2242312.43
566	549626.06	2242315.92
567	549618.52	2242315.9
568	549618.5	2242321.67
569	549618.42	2242326.05
570	549626.21	2242325.94
571	549632.06	2242326.13
572	549654.16	2242321.32
573	549664.58	2242320.85
574	549675.25	2242320.49
575	549675.36	2242320.12
576	549690.8	2242324.72
577	549703.11	2242334.83
578	549706.22	2242347.78
579	549709.09	2242347.9
580	549718.52	2242341.8
581	549744.65	2242338.34
582	549739.93	2242344.82
583	549750.82	2242348.35
584	549758.95	2242347.21
585	549764.44	2242344.57
586	549764.09	2242356.47
587	549775.9	2242352.72
588	549761.49	2242366.63
589	549746.82	2242387.24
590	549766.14	2242395.39
591	549757	2242396.97
592	549750.98	2242402.2

№ п/п	X	Y
593	549750.39	2242402.82
594	549738.13	2242391.32
595	549743.98	2242385.57
596	549726.58	2242371.6
597	549728.93	2242367.8
598	549708.13	2242349.34
599	549706.05	2242347.93
600	549678.28	2242380.25
601	549681	2242382.95
602	549674.16	2242390.52
603	549676.44	2242393.44
604	549660.47	2242409.11
605	549659.38	2242408.15
606	549647.65	2242417.77
607	549642.25	2242422.77
608	549641.11	2242424
609	549643.13	2242426.13
610	549650.77	2242434.18
611	549655.58	2242439.24
612	549656.96	2242439.21
613	549658.51	2242439.17
614	549667.71	2242448.28
615	549665.36	2242450.78
616	549671.86	2242456.82
617	549675.67	2242456.12
618	549683.07	2242462.98
619	549708.63	2242490.9
456	549714.6	2242498.99
620	549531.44	2242305.56
621	549548.09	2242271.84
622	549532.98	2242261.35
623	549527.31	2242257.1
624	549520.9	2242254.29
625	549500.24	2242249.32
626	549492.27	2242247.03
627	549491.18	2242239.97
628	549455.38	2242240.29
629	549454.09	2242243.11
630	549454.03	2242248.26
631	549451.07	2242248.51
632	549450.15	2242259.11



№ п/п	X	Y
633	549451.55	2242263.45
634	549454.35	2242267.93
635	549480.65	2242277.86
636	549489.74	2242283.88
637	549501.5	2242290.73
638	549502.37	2242289.11
639	549524.44	2242300.52
640	549524.16	2242301.78
620	549531.44	2242305.56
641	549543.07	2242628.18
642	549569.79	2242606.74
643	549597.4	2242587.17
644	549613.06	2242575.65
645	549614.88	2242574.26
646	549619.94	2242570.38
647	549623.56	2242567.61
648	549622.75	2242566.6
649	549627.8	2242562.91
650	549626.84	2242561.78
651	549629.15	2242559.9
652	549638.58	2242552.76
653	549640.78	2242554.92
654	549647.89	2242549.64
655	549646.36	2242547.08
656	549651.14	2242543.42
657	549651.04	2242543.23
658	549653.11	2242545.84
659	549658	2242542.21
660	549665.42	2242537.23
661	549667.09	2242536.11
662	549665.23	2242533.4
663	549668.94	2242530.72
664	549680.74	2242522.17
665	549687.28	2242517.98
666	549688.77	2242520.09
667	549696.4	2242514.16
668	549695.18	2242512.46
669	549701.04	2242507.52
670	549702.49	2242509.1
671	549704.42	2242507.34
672	549703.45	2242506.17

№ п/п	X	Y
673	549707.24	2242503.18
674	549701.25	2242496.12
675	549687.49	2242483.87
676	549670.14	2242466.35
677	549640.47	2242436.58
678	549637.37	2242439.48
679	549632.27	2242434.38
680	549628.96	2242433.54
681	549622.63	2242439.49
682	549619.55	2242441.93
683	549616.01	2242445.25
684	549609.87	2242451.06
685	549608.12	2242452.71
686	549609.72	2242454.71
687	549601.33	2242460.89
688	549597.83	2242464.39
689	549590.15	2242473.07
690	549589.25	2242473.43
691	549587.45	2242471.77
692	549577.65	2242479.1
693	549579.08	2242481.64
694	549577.02	2242482.46
695	549564.49	2242491.84
696	549566.25	2242494.23
697	549563.99	2242496.3
698	549557.98	2242500.39
699	549555.61	2242497.81
700	549553.52	2242499.44
701	549554.03	2242500.04
702	549553.82	2242500.2
703	549534.2	2242515.97
704	549534.73	2242517.23
705	549532.24	2242519.76
706	549528.94	2242524.45
707	549526.29	2242521.51
708	549507.22	2242538.59
709	549509.23	2242540.21
710	549496.19	2242552.02
711	549494.09	2242549.88
712	549488.14	2242555.53
713	549490.58	2242558.48
714	549486.72	2242562.62



№ п/п	X	Y
715	549509.03	2242587.27
716	549509.2	2242587.46
717	549509.71	2242586.95
718	549510.42	2242587.66
719	549509.88	2242588.2
720	549531.13	2242611.31
721	549531.56	2242614.72
641	549543.07	2242628.18
722	549391.41	2242732.63
723	549421.83	2242711.35
724	549423.57	2242713.98
725	549456.18	2242688.39
726	549476.32	2242673.04
727	549487.67	2242663.44
728	549497.05	2242656.84
729	549499.82	2242655.01
730	549504.46	2242650.76
731	549506.54	2242652.64
732	549517.99	2242643.75
733	549516.24	2242641.75
734	549523.72	2242636.31
735	549526.05	2242638.98
736	549535.17	2242632.26
737	549528.56	2242623.62
738	549527.3	2242624.06
739	549520.02	2242614.35
740	549509.49	2242601.39
741	549510.06	2242600.89
742	549503.98	2242594.01
743	549497.88	2242586.51
744	549497.18	2242587.06
745	549479.7	2242564.64
746	549454.88	2242587.07
747	549415.79	2242623.97
748	549415.29	2242623.36
749	549376.73	2242656.62
750	549353.14	2242679.58
751	549371.57	2242706.34
752	549371.8	2242706.16
722	549391.41	2242732.63

№ п/п	X	Y
753	549478.4	2242548.56
754	549479.9	2242548.38
755	549490.15	2242538.42
756	549491.33	2242538.31
757	549498.95	2242530.7
758	549497.85	2242529.51
759	549496.31	2242527.97
760	549503.01	2242522.26
761	549509.92	2242516.38
762	549510.77	2242517.3
763	549512.66	2242515.53
764	549511.79	2242514.46
765	549518.59	2242508.06
766	549522.4	2242503.65
767	549524.59	2242505.59
768	549530.86	2242499.75
769	549529.16	2242497.81
770	549535.16	2242491.86
771	549548.34	2242480.21
772	549552.99	2242485.04
773	549567.42	2242470.58
774	549577.71	2242460.27
775	549596.72	2242436.67
776	549621.84	2242413.31
777	549606.53	2242395.04
778	549605.24	2242388.73
779	549625.69	2242381.26
780	549626.71	2242380.47
781	549607.96	2242348.73
782	549606.29	2242349.14
783	549585.73	2242350.41
784	549565.38	2242332.49
785	549547.43	2242318.31
786	549542.33	2242324.63
787	549529.81	2242340.27
788	549529.42	2242339.98
789	549525.96	2242344.15
790	549528.6	2242345.9
791	549521.41	2242354.48
792	549521.99	2242354.96
793	549520.69	2242356.54
794	549519.23	2242358.2





№ п/п	X	Y
795	549511.06	2242367.44
796	549509.36	2242366.17
797	549503.17	2242373.97
798	549504.93	2242375.36
799	549500.83	2242380.8
800	549499.52	2242379.83
801	549497.52	2242382.41
802	549488.93	2242393.49
803	549486.18	2242391.56
804	549477.62	2242403.39
805	549471.37	2242410.73
806	549463.68	2242419.94
807	549454.79	2242430.35
808	549450.44	2242435.89
809	549437.86	2242450.99
810	549439.27	2242453.7
811	549438.62	2242454.5
812	549415.9	2242478.47
813	549441.7	2242506.14
814	549476.69	2242548.11
753	549478.4	2242548.56
815	549406.36	2242461.34
816	549417.41	2242448.27
817	549421.12	2242443.13
818	549423.2	2242444.67
819	549426.59	2242440.52
820	549431.84	2242434.06
821	549437.3	2242427.44
822	549455.85	2242403.06
823	549472.21	2242385.84
824	549486.47	2242369.91
825	549502.87	2242350.15
826	549511.45	2242339.83
827	549512.72	2242339.25
828	549524.03	2242325.67
829	549518.95	2242316.81
830	549508.92	2242306.64
831	549493.73	2242296.31
832	549488.95	2242293.66
833	549486.62	2242292.48
834	549467.58	2242282.6

№ п/п	X	Y
835	549456.44	2242276.67
836	549441.74	2242268.85
837	549436.3	2242266.18
838	549434.34	2242274.14
839	549429.65	2242293.3
840	549423.85	2242314.42
841	549408.67	2242333.76
842	549388.03	2242356.82
843	549378.6	2242365.13
844	549366.98	2242374.33
845	549346.87	2242388.74
846	549364.23	2242410.88
847	549379.03	2242430.49
848	549401.26	2242458.06
849	549404.37	2242459.34
815	549406.36	2242461.34
850	549318.15	2242671.14
851	549325.37	2242690.2
852	549331.18	2242686.05
853	549339.58	2242680.06
854	549340.04	2242679.73
855	549345.08	2242675.46
856	549351.03	2242670.08
857	549355.55	2242666.12
858	549357.68	2242664.25
859	549379.06	2242642.22
860	549379.05	2242640.67
861	549406.67	2242616.5
862	549411.6	2242612.09
863	549429.49	2242596.26
864	549433.07	2242592.89
865	549444.14	2242582.49
866	549447.7	2242579.28
867	549448.97	2242578
868	549469.59	2242558.23
869	549469.82	2242554.47
870	549448.9	2242531.94
871	549445.2	2242527.95
872	549438.34	2242521.04
873	549432.67	2242515.51
874	549417.86	2242503.34



№ п/п	X	Y
875	549405.32	2242492.42
876	549380.5	2242522.73
877	549376.65	2242527.34
878	549375.07	2242526.21
879	549374.38	2242526.96
880	549359.56	2242541.4
881	549349.75	2242552.93
882	549330.91	2242580.16
883	549325.35	2242589.76
884	549329.24	2242593.85
885	549331.28	2242596.27
886	549326.33	2242601.15
887	549319.19	2242602.4
888	549315.77	2242602.77
889	549311.14	2242608.88
890	549303	2242618.96
891	549294.87	2242625.99
892	549279.7	2242638.66
893	549264.53	2242651.23
894	549262.77	2242653.55
895	549264.36	2242655.28
896	549265.09	2242654.48
897	549258.83	2242661.83
898	549255.36	2242676.38
899	549256.55	2242678.65
900	549259.19	2242677.72
901	549263.54	2242680.36
902	549284.93	2242687.9
903	549297.1	2242674.74
904	549303.02	2242668.33
850	549318.15	2242671.14
905	549252.57	2242651.66
906	549258.87	2242644.02
907	549260.63	2242642.05
908	549263.23	2242638.27
909	549264.81	2242636.42
910	549272.02	2242627.78
911	549275.33	2242630.8
912	549292.59	2242614.9
913	549290.07	2242609.56
914	549306.39	2242590.84

№ п/п	X	Y
915	549309.83	2242586.99
916	549321.34	2242574.48
917	549319.38	2242572.34
918	549325.84	2242564.25
919	549337.69	2242549.23
920	549351.93	2242531.52
921	549368.59	2242510.44
922	549383.22	2242491.35
923	549385.1	2242489.15
924	549387.95	2242485.34
925	549389.44	2242486.38
926	549391.47	2242483.95
927	549397.07	2242477.26
928	549400.46	2242480.15
929	549404.16	2242476.02
930	549399.35	2242471.86
931	549402.24	2242468.78
932	549392.66	2242460.17
933	549389.14	2242455.41
934	549375.58	2242438
935	549366.57	2242426.15
936	549356.28	2242413.04
937	549349.06	2242404.28
938	549346.82	2242400.86
939	549341.02	2242393.68
940	549335.33	2242397.53
941	549327.3	2242403.13
942	549324.51	2242405.04
943	549322.34	2242406.68
944	549308.39	2242416.27
945	549299.77	2242422.19
946	549278.96	2242434.6
947	549257.39	2242448.43
948	549233.46	2242463.94
949	549260.87	2242498.61
950	549270.88	2242512.29
951	549270.33	2242512.73
952	549276.1	2242521.29
953	549273	2242524.05
954	549269.37	2242526.85
955	549270.63	2242528.33
956	549267.24	2242530.75



№ п/п	X	Y
957	549261.77	2242534.86
958	549261.89	2242535.01
959	549244.65	2242547.62
960	549244.53	2242547.45
961	549239.52	2242551.07
962	549236.07	2242553.27
963	549231.46	2242556.34
964	549226.43	2242559.69
965	549223.94	2242561.34
966	549220.08	2242564.34
967	549219.02	2242563.23
968	549206.92	2242574.21
969	549202.97	2242584.98
970	549202.51	2242588.8
971	549220.59	2242614.49
972	549221.91	2242612.83
973	549239.67	2242639.33
974	549240.49	2242641.8
975	549243.14	2242643.97
905	549252.57	2242651.66
976	549082.44	2242596.87
977	549089.6	2242595.13
978	549093.52	2242594.09
979	549096.72	2242593.8
980	549106.19	2242590.79
981	549106.11	2242590.44
982	549128.89	2242584.15
983	549154.18	2242577.84
984	549169.26	2242573.73
985	549178.65	2242569.88
986	549187.26	2242566
987	549188.08	2242566.81
988	549192.39	2242563.52
989	549204.26	2242557.88
990	549209.76	2242555.32
991	549210.44	2242556.21
992	549216.47	2242552.08
993	549237.87	2242537.91
994	549238.37	2242538.67
995	549245.55	2242534.41
996	549245.78	2242534.69

№ п/п	X	Y
997	549250.93	2242531
998	549250.78	2242530.82
999	549256.37	2242527.29
1000	549258.99	2242525.64
1001	549259.31	2242524.52
1002	549249.62	2242510.8
1003	549245.3	2242504.68
1004	549243.3	2242501.91
1005	549239.92	2242503.92
1006	549229.64	2242486.86
1007	549230.3	2242486.57
1008	549221.96	2242470.34
1009	549198.53	2242480.64
1010	549194.17	2242482.69
1011	549194.34	2242483.19
1012	549171.21	2242493.18
1013	549166.42	2242495.23
1014	549148.82	2242503.07
1015	549148.73	2242502.87
1016	549124.68	2242512.09
1017	549124.76	2242512.36
1018	549098.23	2242519.78
1019	549098.05	2242519.44
1020	549094.2	2242520.38
1021	549090.38	2242521.26
1022	549075.25	2242524.43
1023	549076.52	2242556.67
1024	549077.13	2242561.35
1025	549080.26	2242583.61
976	549082.44	2242596.87
1026	549114.27	2242646.65
1027	549130.87	2242634.43
1028	549130.25	2242633.53
1029	549134.55	2242630.75
1030	549135.46	2242632.24
1031	549142.02	2242627.5
1032	549141.84	2242627.25
1033	549156.03	2242616.14
1034	549156.25	2242615.99
1035	549156	2242615.74
1036	549156.7	2242615.03



№ п/п	X	Y
1037	549157.11	2242615.44
1038	549180.58	2242599.61
1039	549174.28	2242589.49
1040	549169.88	2242582.41
1041	549139.7	2242593.16
1042	549138.61	2242590.26
1043	549134.62	2242591.77
1044	549135.12	2242592.96
1045	549128.14	2242595.31
1046	549113.74	2242600.16
1047	549099.17	2242606.28
1048	549092.74	2242608.9
1049	549091.7	2242612.13
1050	549093.89	2242617.81
1051	549105.55	2242634.22
1052	549107.84	2242637.49
1026	549114.27	2242646.65
1053	549160.82	2242718.97
1054	549177.52	2242709.95
1055	549179.86	2242714.15
1056	549181.31	2242713.78
1057	549191.19	2242707.82
1058	549191.87	2242708.85
1059	549194.04	2242707.5
1060	549193.37	2242706.47
1061	549195.13	2242705.43
1062	549194.44	2242704.31
1063	549196.26	2242703.37
1064	549197.66	2242702.59
1065	549201.95	2242703.58
1066	549205.52	2242701.71
1067	549214.25	2242696.82
1068	549214.78	2242697.68
1069	549244.08	2242680.48
1070	549248.21	2242674.32
1071	549230.91	2242648
1072	549227.63	2242647.07
1073	549227.04	2242646.87
1074	549224.74	2242643.26
1075	549225.06	2242642.97
1076	549211.94	2242619.82

№ п/п	X	Y
1077	549206.63	2242611.26
1078	549204.29	2242606.74
1079	549198.69	2242597.94
1080	549197.49	2242598.58
1081	549192.06	2242602.14
1082	549176.97	2242614.38
1083	549172.9	2242617.28
1084	549169.5	2242619.91
1085	549161.05	2242626.29
1086	549161.05	2242626.54
1087	549160.79	2242626.54
1088	549159.96	2242627.28
1089	549159.41	2242626.92
1090	549155.89	2242629.57
1091	549156.29	2242630.01
1092	549148.35	2242635.6
1093	549124.32	2242653.86
1094	549140.13	2242678.74
1095	549141.57	2242682.15
1096	549146.82	2242693.8
1053	549160.82	2242718.97
1097	549080.4	2242747.74
1098	549096.15	2242745.94
1099	549108.28	2242744.86
1100	549111.96	2242744.14
1101	549118.97	2242742.05
1102	549136.14	2242736.99
1103	549135.45	2242733.16
1104	549143.41	2242728.85
1105	549145.3	2242731.59
1106	549155.33	2242724.27
1107	549131.78	2242688.43
1108	549122.46	2242674.77
1109	549113.66	2242663.19
1110	549102.1	2242647.21
1111	549090.36	2242630.46
1112	549089.81	2242630.81
1113	549085.25	2242624.72
1114	549082.82	2242621.3
1115	549080.64	2242622.81
1116	549078.85	2242620.61



№ п/п	X	Y
1117	549082.16	2242618.1
1118	549077.34	2242609.91
1119	549075.97	2242607.8
1120	549070.76	2242609.72
1121	549054.01	2242611.16
1122	549047.24	2242612.1
1123	549037.55	2242612.96
1124	549036.52	2242613.51
1125	549029.4	2242613.95
1126	549009.58	2242615.61
1127	548988.36	2242612.71
1128	548985	2242613.1
1129	548955.62	2242606.44
1130	548955.71	2242606.04
1131	548945.39	2242603.62
1132	548945.22	2242603.96
1133	548939.11	2242602.35
1134	548938.94	2242602.32
1135	548929.54	2242599.84
1136	548925.95	2242599.16
1137	548914.25	2242595.89
1138	548906.01	2242593.73
1139	548888.99	2242588.16
1140	548876.03	2242610.41
1141	548861.65	2242635.44
1142	548857.79	2242645.16
1143	548864.07	2242647.91
1144	548854.54	2242661.23
1145	548844.22	2242678.58
1146	548833.42	2242712.66
1147	548871.09	2242716.82
1148	548875.58	2242705.17
1149	548879.86	2242707.05
1150	548879.69	2242707.87
1151	548888.69	2242711.59
1152	548889.12	2242710.78
1153	548892.13	2242711.96
1154	548895.13	2242712.11
1155	548896.44	2242708.68
1156	548908.22	2242713.48
1157	548911.51	2242705.81
1158	548914.43	2242698.06

№ п/п	X	Y
1159	548917.64	2242688.68
1160	548919.99	2242679.65
1161	548919.82	2242677.59
1162	548930.36	2242645.68
1163	548938.9	2242648.85
1164	548939.57	2242648.95
1165	548934.13	2242670.65
1166	548930.38	2242684.8
1167	548932.29	2242685.65
1168	548933.98	2242686.02
1169	548932.86	2242689.07
1170	548928.29	2242709.82
1171	548929.95	2242710.2
1172	548937.17	2242711.72
1173	548945.35	2242713.45
1174	548961.87	2242716.94
1175	548968.11	2242718.2
1176	548980.58	2242721.35
1177	548990.4	2242723.43
1178	548992.15	2242716.33
1179	548997.27	2242717.44
1180	548996.24	2242724.24
1181	548996.5	2242725.32
1182	549029.85	2242734.22
1183	549030.43	2242731.67
1184	549037.15	2242733.83
1185	549039.2	2242723.69
1186	549035.74	2242715.16
1187	549048.64	2242716.54
1188	549046.52	2242733.03
1189	549049.33	2242739.27
1190	549057.15	2242741.95
1191	549064.38	2242743.4
1192	549078.29	2242746.83
1097	549080.4	2242747.74
1193	549225.11	2242448.6
1194	549248.8	2242433.83
1195	549270.87	2242420.94
1196	549270.49	2242420.48
1197	549290.72	2242406.63
1198	549309.19	2242393.89



№ п/п	X	Y
1199	549296.01	2242376.2
1200	549293.4	2242373.08
1201	549278.52	2242356.05
1202	549261.34	2242371.7
1203	549248.11	2242381.49
1204	549247.7	2242380.81
1205	549244.47	2242375.57
1206	549253.09	2242369.02
1207	549261.32	2242362.1
1208	549262.12	2242357.1
1209	549267.51	2242352.01
1210	549277.73	2242342.61
1211	549281.96	2242347.16
1212	549280.94	2242348.36
1213	549282.82	2242351.25
1214	549314.62	2242392.22
1215	549333.78	2242377.51
1216	549337.35	2242374.55
1217	549348.89	2242366.73
1218	549351.41	2242364.34
1219	549351.78	2242364.81
1220	549368.41	2242350.23
1221	549383.94	2242336.41
1222	549391.45	2242325.91
1223	549393.55	2242323.11
1224	549396.95	2242318.14
1225	549399.05	2242314.75
1226	549401.71	2242309.27
1227	549405.08	2242298.94
1228	549409.7	2242285.38
1229	549412.69	2242262.16
1230	549368.49	2242252.23
1231	549368.49	2242252.23
1232	549368.48	2242251.2
1233	549345.26	2242248.65
1234	549338.64	2242247.78
1235	549318.22	2242245.88
1236	549292.39	2242240.81
1237	549276.44	2242236.45
1238	549275.56	2242239.46
1239	549267.06	2242237.72
1240	549232.57	2242225.66

№ п/п	X	Y
1241	549221.64	2242255.12
1242	549214.27	2242270.64
1243	549209.22	2242278.74
1244	549206.96	2242282.43
1245	549200.33	2242292.86
1246	549189.52	2242308.88
1247	549175.64	2242323.85
1248	549173.66	2242326.02
1249	549172.13	2242327.41
1250	549169	2242330.33
1251	549169.45	2242330.82
1252	549164.2	2242335.68
1253	549163.92	2242335.91
1254	549162.17	2242337.54
1255	549160.07	2242339.22
1256	549153.25	2242344.78
1257	549145.4	2242351.12
1258	549156.22	2242365.44
1259	549160.04	2242370.35
1260	549163.14	2242374.32
1261	549172.59	2242386.42
1262	549175.53	2242390.15
1263	549175.12	2242390.47
1264	549177.57	2242393.73
1265	549185.94	2242404.34
1266	549195.1	2242415.9
1267	549195.37	2242415.69
1268	549199.97	2242421.68
1269	549203.6	2242418.92
1270	549203.97	2242419.52
1271	549204.32	2242419.17
1272	549205.02	2242419.88
1273	549204.58	2242420.32
1274	549204.58	2242420.32
1275	549204.58	2242420.32
1276	549204.96	2242420.9
1277	549205.28	2242420.59
1278	549205.98	2242421.29
1279	549205.6	2242421.68
1193	549225.11	2242448.6
1280	549136.17	2242340.52



№ п/п	X	Y
1281	549148.98	2242331.1
1282	549159.78	2242320.81
1283	549163.84	2242316.52
1284	549176.03	2242303
1285	549179.21	2242298.41
1286	549182.32	2242293.08
1287	549189.82	2242280.95
1288	549192	2242277.61
1289	549193.86	2242273.91
1290	549195.93	2242270.35
1291	549203.77	2242256.79
1292	549205.56	2242253.51
1293	549207.75	2242249.06
1294	549210.85	2242241.43
1295	549212.65	2242235.45
1296	549214.55	2242230.39
1297	549215.07	2242228.57
1298	549215.11	2242225.98
1299	549215.18	2242226
1300	549217.21	2242220.03
1301	549212.62	2242218.44
1302	549210.25	2242217.11
1303	549181.76	2242206.29
1304	549182.2	2242204.92
1305	549155.47	2242194.95
1306	549128.43	2242185.69
1307	549127.78	2242186.75
1308	549098.16	2242176.64
1309	549097.68	2242177.89
1310	549098.25	2242178.46
1311	549097.54	2242179.17
1312	549097.29	2242178.92
1313	549083.13	2242216.32
1314	549082.37	2242216.18
1315	549070.77	2242231.54
1316	549059.5	2242240.47
1317	549075.78	2242262.97
1318	549077.72	2242265.54
1319	549078.18	2242265.12
1320	549093.1	2242283.74
1321	549110.79	2242271.46
1322	549125.39	2242260.11

№ п/п	X	Y
1323	549128.27	2242263.95
1324	549125.53	2242265.98
1325	549102.04	2242282.64
1326	549095.41	2242287.33
1327	549105.86	2242301.64
1328	549105.16	2242302.1
1329	549107.23	2242305.11
1330	549107.56	2242304.88
1331	549111.8	2242310.09
1280	549136.17	2242340.52
1332	548872.7	2242257.08
1333	548912.7	2242245.11
1334	548937.21	2242238.06
1335	548937.07	2242237.15
1336	548934.32	2242225.91
1337	548932.84	2242218.9
1338	548927.37	2242199.73
1339	548937.74	2242196.39
1340	548934.91	2242201.78
1341	548935.15	2242205.24
1342	548936.72	2242212.91
1343	548943.07	2242236.74
1344	548959.54	2242231.94
1345	548960.65	2242231.07
1346	548963.37	2242230.27
1347	548965.64	2242230.22
1348	548967.68	2242229.68
1349	548968.43	2242229.46
1350	548990.33	2242222.9
1351	548996.2	2242221.13
1352	549004.59	2242206.1
1353	549012.98	2242194.21
1354	549016.13	2242186.58
1355	549025.39	2242161.87
1356	549029.52	2242150.87
1357	549011.69	2242145.19
1358	549011.96	2242144.19
1359	549010.36	2242143.79
1360	549004.87	2242142.11
1361	549003.41	2242141.73
1362	549003.17	2242142.63



№ п/п	X	Y
1363	548977.97	2242133.07
1364	548973.8	2242131.03
1365	548974.03	2242130.01
1366	548972.32	2242129.47
1367	548960.51	2242125.16
1368	548954.61	2242122.98
1369	548954.35	2242123.69
1370	548951.06	2242122.53
1371	548942.1	2242119.63
1372	548937.65	2242118.15
1373	548925.17	2242113.96
1374	548924.55	2242116.23
1375	548921.88	2242115.91
1376	548922.57	2242113.15
1377	548888.95	2242102.56
1378	548884.74	2242114.53
1379	548885.35	2242113.92
1380	548886.05	2242114.63
1381	548885.35	2242115.33
1382	548884.68	2242114.67
1383	548883.3	2242118.63
1384	548876.14	2242138.97
1385	548870.82	2242167.76
1386	548870.11	2242171.5
1387	548868	2242189.49
1388	548867.78	2242191.34
1389	548867.43	2242194.79
1390	548867.38	2242195.24
1391	548867.27	2242196.61
1392	548869.68	2242225.81
1393	548870.42	2242237.12
1332	548872.7	2242257.08
1393	548856.64	2242156.35
1394	548863.46	2242130.44
1395	548863.55	2242130.14
1396	548862.85	2242129.93
1397	548864.38	2242125.06
1398	548863.97	2242124.91
1399	548864.54	2242123.34
1400	548868.56	2242124.98
1401	548876.53	2242097.37

№ п/п	X	Y
1402	548874.98	2242096.56
1403	548845.54	2242079.58
1404	548841.26	2242077.36
1405	548822.27	2242067.54
1406	548818.85	2242065.67
1407	548803.39	2242057.61
1408	548791.34	2242080.11
1409	548790.73	2242079.78
1410	548788.06	2242084.78
1411	548788.78	2242085.12
1412	548787.51	2242089.44
1413	548786.05	2242094.53
1414	548782.27	2242107.74
1415	548780.98	2242119.22
1416	548781.65	2242126.34
1417	548782.18	2242136.56
1418	548805.77	2242142
1419	548818.03	2242145.07
1420	548823.86	2242146.99
1421	548837.1	2242150.96
1422	548844.83	2242153.26
1393	548856.64	2242156.35
1423	548806.3	2242276.05
1424	548828.01	2242272.39
1425	548827.84	2242271.7
1426	548859.78	2242264.45
1427	548858.39	2242240.37
1428	548857.27	2242240.46
1429	548857.66	2242239.87
1430	548857.01	2242231.67
1431	548855.73	2242215.39
1432	548855.67	2242210.94
1433	548854.39	2242191.86
1434	548854.45	2242187.83
1435	548854.47	2242186.84
1436	548856.59	2242160.86
1437	548853.79	2242159.95
1438	548815.39	2242149.81
1439	548809.86	2242148.96
1440	548784.13	2242143.08
1441	548785.76	2242156.83





№ п/п	X	Y
1442	548791.01	2242194.79
1443	548791.33	2242199.11
1444	548791.86	2242203.09
1445	548796.14	2242224.6
1446	548796.9	2242224.55
1447	548800.39	2242245.64
1423	548806.3	2242276.05
1448	549045.4	2242378.18
1449	549051.67	2242377.51
1450	549060.43	2242376.79
1451	549063.68	2242375.35
1452	549075.9	2242371.31
1453	549089.53	2242367.03
1454	549094.84	2242365.1
1455	549100.8	2242362.55
1456	549108.08	2242358.44
1457	549110.16	2242357.36
1458	549125.32	2242348.54
1459	549125.67	2242348.3
1460	549122.98	2242344.6
1461	549120.74	2242340.82
1462	549115.57	2242333.83
1463	549116.34	2242333.14
1464	549112.89	2242327.69
1465	549111.27	2242328.88
1466	549107.47	2242323.22
1467	549100.75	2242314.94
1468	549100.14	2242315.37
1469	549084.1	2242290.79
1470	549077.47	2242283.05
1471	549054.71	2242287.59
1472	549027.79	2242292.38
1473	549017.82	2242293.91
1474	549001.33	2242295.89
1475	549001.33	2242296.02
1476	548994.7	2242296.17
1477	548989.37	2242295.21
1478	548982.95	2242291.76
1479	548978.59	2242289.42
1480	548959.03	2242271.47
1481	548959.24	2242271.25

№ п/п	X	Y
1482	548955.68	2242264.77
1483	548956.3	2242264.32
1484	548955.74	2242263.41
1485	548954.91	2242263.81
1486	548953.1	2242260.93
1487	548947.19	2242252.41
1488	548917.78	2242258.63
1489	548877.18	2242270.82
1490	548883.94	2242284.43
1491	548886.16	2242288.92
1492	548886.52	2242289.65
1493	548889.73	2242294.14
1494	548893.68	2242300.37
1495	548894.67	2242301.5
1496	548904.33	2242313.74
1497	548914.58	2242326.75
1498	548939.87	2242347.78
1499	548967.53	2242363.88
1500	548975.91	2242367.65
1501	548980.17	2242369.5
1502	548988.2	2242371.88
1503	548999.3	2242374.77
1504	548999.36	2242374.62
1505	549013.42	2242377.24
1506	549020.73	2242378.11
1507	549031.05	2242378.08
1448	549045.4	2242378.18
1508	549083.16	2242508.01
1509	549105.65	2242501.78
1510	549112.92	2242499.54
1511	549124.32	2242496.04
1512	549130.09	2242493.4
1513	549129.97	2242493.13
1514	549155.12	2242481.55
1515	549167.16	2242476.2
1516	549179.61	2242470.33
1517	549186.25	2242466.9
1518	549187.21	2242468.55
1519	549207.1	2242458.7
1520	549210.54	2242456.19
1521	549211.61	2242455.4



№ п/п	X	Y
1522	549185.45	2242416
1523	549180.62	2242419.31
1524	549159.22	2242394.19
1525	549149.04	2242380.86
1526	549142.92	2242373.13
1527	549133.52	2242360.82
1528	549113.37	2242373.96
1529	549103.71	2242378.52
1530	549098.73	2242379.78
1531	549090.95	2242382.48
1532	549092.8	2242387.71
1533	549092.65	2242388.26
1534	549097.05	2242401.15
1535	549096.63	2242401.3
1536	549098.09	2242405.53
1537	549101.36	2242415.18
1538	549095.74	2242416.74
1539	549085.8	2242384.3
1540	549081.58	2242385.42
1541	549076.73	2242386.69
1542	549062.5	2242390.44
1543	549055.89	2242391.76
1544	549051.94	2242392.32
1545	549046.95	2242393.03
1546	549037.58	2242394.39
1547	549037.29	2242393.56
1548	549030.17	2242393.53
1549	549030.16	2242394.16
1550	549027.59	2242394.14
1551	549008.28	2242392.77
1552	549007.93	2242392.89
1553	548991.57	2242388.02
1554	548986.36	2242386.5
1555	548980.83	2242385.06
1556	548967.79	2242426.54
1557	548962.9	2242440.97
1558	548963.25	2242441.32
1559	548962.54	2242442.02
1560	548961.31	2242444.88
1561	548958.18	2242454.49
1562	548957.3	2242458.7
1563	548974.35	2242463.89

№ п/п	X	Y
1564	548982.08	2242465.52
1565	548989.07	2242466.98
1566	549010.76	2242469.15
1567	549038.02	2242469.64
1568	549063.64	2242468.99
1569	549072.23	2242467.67
1570	549091.21	2242463.14
1571	549106.77	2242458.63
1572	549107.74	2242457.74
1573	549108.47	2242454.66
1574	549112.28	2242453.03
1575	549114.39	2242457.95
1576	549110.7	2242459.68
1577	549110.49	2242460.64
1578	549111.64	2242463.83
1579	549112.44	2242465.98
1580	549078.28	2242476.19
1581	549080.42	2242488.26
1582	549080.96	2242487.72
1583	549081.67	2242488.43
1584	549080.96	2242489.14
1585	549080.48	2242488.65
1508	549083.16	2242508.01
1586	549044.38	2242511.05
1587	549071.98	2242510.28
1588	549074.55	2242504.8
1589	549074.71	2242504.43
1590	549074.25	2242498.13
1591	549073.88	2242495.81
1592	549072.53	2242495.58
1593	549072.36	2242494.25
1594	549071.76	2242490.27
1595	549069.72	2242476.78
1596	549065.9	2242476.94
1597	549045.08	2242477.8
1598	549028.47	2242477.3
1599	549022.28	2242477.06
1600	548997.47	2242476.12
1601	548990.55	2242475.1
1602	548974.82	2242471.69
1603	548953.63	2242466.45



№ п/п	X	Y
1604	548950.22	2242476.11
1605	548950.93	2242476.82
1606	548950.22	2242477.53
1607	548949.52	2242476.82
1608	548941.86	2242497.76
1609	548967.47	2242504.7
1610	548993.67	2242508.66
1611	549019.49	2242510.03
1612	549032.16	2242510.48
1613	549037.39	2242510.9
1614	549041.03	2242510.98
1615	549044.38	2242511.05
1616	549025.65	2242599.03
1617	549031.82	2242598.61
1618	549062.35	2242597.81
1619	549063.52	2242593.65
1620	549061.99	2242562.07
1621	549061.61	2242526.38
1622	549049.61	2242525.79
1623	549049.63	2242525.2
1624	549041.35	2242525.29
1625	549035.96	2242525.44
1626	549024.25	2242525.54
1627	549014.4	2242525.28
1628	549010.35	2242525.18
1629	548986.07	2242523.39
1630	548982.45	2242522.81
1631	548974.31	2242521.45
1632	548965.59	2242520.07
1633	548965.67	2242519.77
1634	548961.33	2242518.51
1635	548961.41	2242518.08
1636	548955	2242516.51
1637	548952.29	2242515.95
1638	548952.45	2242515.14
1639	548937.11	2242510.69
1640	548936.62	2242511.9
1641	548924.06	2242545.81
1642	548912.04	2242578.74
1643	548922.37	2242581.77
1644	548931.38	2242584.64
1645	548941.89	2242587.36

№ п/п	X	Y
1646	548972.1	2242593.73
1647	549001.48	2242597.96
1648	549011.97	2242598.54
1649	549019.59	2242598.83
1650	549022.74	2242598.88
1586	549025.65	2242599.03
1651	548944.3	2242456.44
1652	548944.88	2242456.2
1653	548948.4	2242448
1654	548949.54	2242444.94
1655	548950.92	2242441.7
1656	548950.34	2242441.13
1657	548951.05	2242440.42
1658	548951.34	2242440.71
1659	548953.5	2242435.61
1660	548954.58	2242433.06
1661	548956.41	2242429.26
1662	548958.32	2242423.99
1663	548956.99	2242423.24
1664	548957.13	2242421.1
1665	548956.71	2242420.75
1666	548963.97	2242402.9
1667	548971.24	2242382.49
1668	548959.07	2242376.39
1669	548951.53	2242372.5
1670	548929.07	2242360.69
1671	548929.45	2242359.69
1672	548924.95	2242356.37
1673	548914.09	2242347.71
1674	548913.66	2242348.11
1675	548901.4	2242337.64
1676	548893.73	2242329.15
1677	548885	2242319.48
1678	548881.63	2242314.66
1679	548876.79	2242306.76
1680	548871.74	2242299.36
1681	548868.46	2242293.87
1682	548861.44	2242275.82
1683	548848.53	2242279.34
1684	548820.26	2242288.44
1685	548818.51	2242289.34



№ п/п	X	Y
1686	548812.76	2242291.23
1687	548810.87	2242291.99
1688	548789.68	2242297.07
1689	548803.58	2242333.61
1690	548803.76	2242333.54
1691	548809.68	2242345.24
1692	548816.39	2242356.86
1693	548823.42	2242366.56
1694	548838.99	2242386.88
1695	548854.89	2242401.4
1696	548857.22	2242403.52
1697	548876.27	2242419.36
1698	548888.54	2242427.62
1699	548897.66	2242433.03
1700	548897.33	2242433.56
1701	548914.65	2242442.76
1702	548918.02	2242444.3
1703	548918.35	2242443.57
1704	548921.18	2242444.98
1705	548923.93	2242446.39
1706	548923.29	2242447.38
1707	548929.13	2242450.6
1708	548938.95	2242454.82
1651	548944.3	2242456.44
1709	548818.13	2242424
1710	548829.64	2242413.58
1711	548828.94	2242412.87
1712	548829.64	2242412.17
1713	548830.35	2242412.87
1714	548843	2242401.02
1715	548830.45	2242387.74
1716	548829.65	2242386.71
1717	548827.05	2242384.27
1718	548821.75	2242377.15
1719	548814.03	2242367.69
1720	548803.85	2242347.88
1721	548796.91	2242333.24
1722	548794.76	2242328.35
1723	548783.31	2242299.23
1724	548775.19	2242301.33
1725	548771.03	2242302.26

№ п/п	X	Y
1726	548750.19	2242307.94
1727	548750.38	2242308.79
1728	548756.5	2242335.62
1729	548759.36	2242341.27
1730	548761.34	2242345.52
1731	548769.13	2242357.48
1732	548772.33	2242362.49
1733	548781.91	2242378.64
1734	548785.12	2242384.04
1735	548792.3	2242394.33
1736	548800.64	2242404.81
1737	548807.12	2242412.07
1709	548818.13	2242424
1738	548930.79	2242492.97
1739	548937.39	2242478.6
1740	548940.11	2242468.57
1741	548941.13	2242462.32
1742	548919.9	2242453.77
1743	548898.93	2242443.23
1744	548880.35	2242430.65
1745	548863.04	2242416.61
1746	548862.74	2242416.91
1747	548860.69	2242415.13
1748	548846.04	2242402.88
1749	548833.06	2242414.83
1750	548833.77	2242415.53
1751	548833.06	2242416.24
1752	548832.36	2242415.53
1753	548820.64	2242426.33
1754	548835.84	2242440.18
1755	548840.85	2242444.21
1756	548862.06	2242457.96
1757	548883.42	2242471.57
1758	548887.72	2242473.74
1759	548905.71	2242482.53
1760	548930.79	2242492.97
1761	548898.58	2242574.1
1762	548912.53	2242541
1763	548919.82	2242525.09
1764	548927.58	2242508.23
1765	548920.7	2242505.15



№ п/п	X	Y
1766	548917.79	2242503.99
1767	548902.41	2242498.56
1768	548900.92	2242497.8
1769	548900.87	2242497.9
1770	548900.72	2242497.83
1771	548900.76	2242497.74
1772	548882.72	2242488.86
1773	548863.73	2242477.53
1774	548855.93	2242471.89
1775	548852.95	2242470.04
1776	548846.31	2242465.41
1777	548831.85	2242455.47
1778	548829.35	2242453.69
1779	548827.08	2242451.5
1780	548826.93	2242451.26
1781	548816.65	2242442.16
1782	548813.55	2242439.4
1783	548811.1	2242437.32
1784	548810.69	2242436.97
1785	548785.32	2242462.6
1786	548785.53	2242462.92
1787	548772.42	2242476
1788	548772.96	2242476.53
1789	548772.25	2242477.24
1790	548771.71	2242476.7
1791	548758.63	2242489.74
1792	548776.05	2242505.09
1793	548774.59	2242506.68
1794	548773.57	2242507.8
1795	548792.34	2242522.56
1796	548794.16	2242520.37
1797	548813.85	2242534.43
1798	548814.49	2242533.57
1799	548824.83	2242541.78
1800	548826.63	2242543.07
1801	548829.41	2242544.57
1802	548833.21	2242546.68
1803	548833.9	2242545.97
1804	548843.71	2242552.25
1805	548854.32	2242557.64
1806	548874.49	2242565.85
1807	548891.89	2242573.27

№ п/п	X	Y
1808	548892.6	2242571.57
1738	548898.58	2242574.1
1809	548754.02	2242485.65
1810	548754.39	2242485.27
1811	548754.73	2242484.95
1812	548758.96	2242481.51
1813	548768.64	2242472.68
1814	548767.94	2242471.97
1815	548768.64	2242471.27
1816	548769.35	2242471.97
1817	548781.84	2242459.5
1818	548785.78	2242455.31
1819	548798.28	2242443.3
1820	548807.53	2242432.6
1821	548804.7	2242428.96
1822	548801.2	2242425.07
1823	548791.06	2242414.94
1824	548783.28	2242405.1
1825	548781.26	2242402.46
1826	548775.64	2242396.26
1827	548762.15	2242377.17
1828	548750.76	2242357.09
1829	548746.59	2242346.32
1830	548746.59	2242346.06
1831	548742.57	2242334.54
1832	548738.66	2242320.09
1833	548736.42	2242309.97
1834	548721.48	2242313.78
1835	548702.01	2242319.07
1836	548687.58	2242321.83
1837	548686.9	2242318.79
1838	548685.39	2242319.16
1839	548685.16	2242319.23
1840	548681.76	2242320.02
1841	548681.58	2242320.02
1842	548681.04	2242320.05
1843	548661.01	2242326.71
1844	548670.62	2242353.85
1845	548673.89	2242362.12
1846	548673.29	2242362.28
1847	548676.33	2242369.89



№ п/п	X	Y
1848	548676.95	2242369.86
1849	548680.48	2242378.82
1850	548686.29	2242389.97
1851	548690.75	2242398.52
1852	548692.28	2242401.43
1853	548692.71	2242401.22
1854	548695.45	2242405.59
1855	548698.38	2242411.5
1856	548704.98	2242424.8
1857	548712.19	2242434.68
1858	548712	2242434.8
1859	548715.39	2242439.48
1860	548715.55	2242439.3
1861	548720.01	2242445.41
1862	548735.83	2242466.45
1863	548736.43	2242465.94
1864	548750.29	2242481.46
1809	548754.02	2242485.65
1864	548770.91	2242127.54
1865	548771.6	2242114.39
1866	548772.9	2242104.87
1867	548780.56	2242082.46
1868	548782.21	2242077.4
1869	548795.16	2242051.52
1870	548792.91	2242050.17
1871	548793.26	2242050.52
1872	548792.55	2242051.22
1873	548791.85	2242050.52
1874	548792.46	2242049.9
1875	548775.83	2242039.92
1876	548759.59	2242028.66
1877	548758.88	2242029.37
1878	548758.17	2242028.66
1879	548758.77	2242028.06
1880	548755.22	2242025.6
1881	548735.42	2242065.14
1882	548729.72	2242075.81
1883	548725.72	2242095.83
1884	548722.99	2242123.99
1885	548736.07	2242125.31
1886	548735.82	2242125.06

№ п/п	X	Y
1887	548736.52	2242124.35
1888	548737.23	2242125.06
1889	548736.93	2242125.35
1890	548746.79	2242125.84
1891	548763.84	2242126.73
1892	548763.82	2242127.03
1864	548770.91	2242127.54
1893	548749.35	2242291.4
1894	548764.92	2242288.23
1895	548764.32	2242287.63
1896	548765.03	2242286.93
1897	548765.74	2242287.63
1898	548765.24	2242288.13
1899	548772.72	2242285.99
1900	548792.26	2242280.92
1901	548795.6	2242280.09
1902	548791.34	2242253.37
1903	548790.47	2242247.75
1904	548790.22	2242247.78
1905	548785.39	2242223.67
1906	548782.81	2242209.4
1907	548783.16	2242209.32
1908	548781.39	2242199.57
1909	548781.05	2242199.65
1910	548779.96	2242193.62
1911	548777.7	2242182.32
1912	548775.63	2242172.9
1913	548774.09	2242163.85
1914	548770.85	2242131.02
1915	548751.7	2242129.77
1916	548747.62	2242130
1917	548738.07	2242130.61
1918	548734.01	2242130.51
1919	548724.02	2242130.24
1920	548722.59	2242130.21
1921	548723.89	2242147.33
1922	548725.52	2242154.49
1923	548726.26	2242158.64
1924	548726.67	2242158.53
1925	548731	2242182.28
1926	548730.65	2242182.35



№ п/п	X	Y
1927	548735.94	2242211.31
1928	548735.08	2242211.48
1929	548735.72	2242215.08
1930	548739.84	2242236.13
1931	548741.49	2242244.28
1932	548744.74	2242263.38
1933	548747.1	2242279.37
1893	548749.35	2242291.4
1934	548658.71	2242314.78
1935	548670.27	2242312.56
1936	548676.15	2242311.4
1937	548675.96	2242311.2
1938	548676.66	2242310.49
1939	548677.37	2242311.2
1940	548686.47	2242309.36
1941	548692.59	2242307.73
1942	548692.73	2242309.85
1943	548736.28	2242299.58
1944	548729.76	2242272.27
1945	548728.06	2242262.25
1946	548727.74	2242262.3
1947	548725.35	2242249.62
1948	548721.61	2242226.4
1949	548717.22	2242203.23
1950	548712.94	2242178.84
1951	548712.57	2242178.91
1952	548710.48	2242160.93
1953	548709.55	2242158.55
1954	548708.69	2242153.2
1955	548706.51	2242140.39
1956	548705.85	2242128.74
1957	548685.32	2242127.64
1958	548685.27	2242128.08
1959	548672.26	2242127.66
1960	548664.36	2242127.71
1961	548649.97	2242127.33
1962	548635.07	2242127.5
1963	548636.31	2242153.59
1964	548637.8	2242153.47
1965	548640.38	2242177.03
1966	548641.89	2242189.16

№ п/п	X	Y
1967	548642.97	2242198.05
1968	548645.9	2242220.7
1969	548649.79	2242245.59
1970	548650.64	2242250.53
1971	548647.64	2242251.05
1972	548649.95	2242267.71
1973	548651.14	2242267.55
1974	548654.68	2242289.98
1975	548658.41	2242313.6
1934	548658.71	2242314.78
1976	548706.31	2242124.05
1977	548706.87	2242123.59
1978	548707.52	2242112.8
1979	548709	2242105.06
1980	548712.02	2242091.98
1981	548715.05	2242081.86
1982	548718.72	2242071.23
1983	548722.33	2242060.77
1984	548731.31	2242043.6
1985	548745.49	2242019.79
1986	548735.11	2242014.02
1987	548711.48	2242000.55
1988	548701.26	2241994.54
1989	548679.55	2241981.97
1990	548671.15	2241994.48
1991	548664.87	2242005.5
1992	548663.43	2242009.04
1993	548663.62	2242009.89
1994	548654.69	2242030.07
1995	548656.61	2242030.76
1996	548653.43	2242038.36
1997	548647.69	2242040.76
1998	548643.81	2242053.17
1999	548646.2	2242053.93
2000	548640.19	2242075.96
2001	548637.46	2242099.18
2002	548634.75	2242121.22
2003	548652.44	2242121.69
2004	548651.92	2242121.16
2005	548652.62	2242120.45
2006	548653.33	2242121.16



№ п/п	X	Y
2007	548652.79	2242121.7
2008	548657.2	2242121.82
2009	548670.86	2242122.27
1976	548706.31	2242124.05
2010	549591.7	2242336.41
2011	549596.08	2242333.35
2012	549586.06	2242303.69
2013	549577.31	2242288.03
2014	549571.02	2242277.41
2015	549554.6	2242286.82
2016	549546.29	2242282.1
2017	549537.15	2242302.11
2018	549546.67	2242308.47
2019	549563.26	2242320.21
2010	549591.7	2242336.41
2020	549610.63	2242323.62
2021	549615.37	2242324.63
2022	549615.17	2242325.64
2023	549617.23	2242326.1
2024	549616.62	2242329.23
2025	549614.53	2242328.88
2026	549614.18	2242330.57
2027	549609.43	2242329.63
2020	549610.63	2242323.62
2021	548723.1	2242474.31
2022	548740.05	2242498.22
2023	548763.22	2242515.95
2024	548781.49	2242532.98
2025	548778.3	2242536.85
2026	548777.59	2242537.69
2027	548796.23	2242549.66
2028	548796.33	2242549.48
2029	548799.1	2242551.09
2030	548799	2242551.28
2031	548801.28	2242552.6
2032	548821.64	2242562.06
2033	548824	2242563.05
2034	548829.46	2242565.67
2035	548831.81	2242566.64

№ п/п	X	Y
2036	548839.08	2242568.99
2037	548841.35	2242569.42
2038	548841.79	2242569.65
2039	548853.1	2242574.47
2040	548862.52	2242578.5
2041	548863.29	2242578.78
2042	548882.42	2242585.72
2043	548882.44	2242586.02
2044	548879	2242593.22
2045	548877.26	2242595.15
2046	548868.51	2242608.8
2047	548858.15	2242624.89
2048	548853.45	2242631.77
2049	548850.7	2242634.18
2050	548848.81	2242636.27
2051	548836.81	2242631.5
2052	548829.77	2242628.45
2053	548829.49	2242627.97
2054	548824.66	2242625.69
2055	548810.2	2242618.39
2056	548809.96	2242618.71
2057	548808.36	2242617.81
2058	548800.08	2242613.76
2059	548787.51	2242606.53
2060	548787.25	2242606.84
2061	548776.77	2242600.4
2062	548765.93	2242590.1
2063	548761.95	2242587.31
2064	548752.59	2242579
2065	548746.96	2242574.15
2066	548737.66	2242564.28
2067	548729.86	2242555.88
2068	548730.15	2242555.53
2069	548712.74	2242524.54
2070	548712.36	2242524.96
2071	548706.42	2242517.12
2072	548696.12	2242503.11
2073	548691.49	2242496.82
2074	548700.64	2242491.1
2075	549183.56	2242876.95
2076	549204.86	2242868.22





№ п/п	X	Y
2077	549214.25	2242861.85
2078	549243.29	2242841.31
2079	549277.06	2242818.54
2080	549275.89	2242817.12
2081	549288.16	2242808.32
2082	549289.99	2242811.05
2083	549305.21	2242801.01
2084	549303.29	2242798.34
2085	549329.21	2242778.41
2086	549328.73	2242777.26
2087	549335.15	2242772.79
2088	549336.66	2242774.96
2089	549341.88	2242771.32
2090	549340.64	2242769.3
2091	549346.14	2242764.76
2092	549348.19	2242767.64
2093	549358.13	2242760.3
2094	549355.82	2242756.97
2095	549356.74	2242756.47
2096	549360.55	2242758.48
2097	549363.96	2242755.85
2098	549370.33	2242750.95
2099	549368.29	2242748.43
2100	549372.76	2242745.02
2101	549373.85	2242746.7
2102	549381.39	2242740.97
2103	549381.57	2242740.83
2104	549383.11	2242739.65
2105	549381.67	2242737.73
2106	549378.1	2242733.04
2107	549376.78	2242733.94
2108	549376.43	2242733.06
2109	549368.8	2242723.18
2110	549368.31	2242722.62
2111	549358.96	2242711.87
2112	549356.06	2242709.47
2113	549353.27	2242707.93
2114	549350.61	2242706.88
2115	549348.97	2242706.77
2116	549344.72	2242706.46
2117	549340.11	2242706.64
2118	549330.42	2242707.86

№ п/п	X	Y
2119	549316.37	2242710.14
2120	549311.27	2242712.35
2121	549309.33	2242710.62
2122	549307.03	2242710.89
2123	549304.25	2242706.8
2124	549296.87	2242704.74
2125	549288.81	2242701.1
2126	549279.62	2242696.51
2127	549275.5	2242697.93
2128	549271.57	2242700.11
2129	549268.17	2242694.15
2130	549263.01	2242693.04
2131	549256.94	2242691.76
2132	549224.41	2242708.62
2133	549226.21	2242711.58
2134	549186.26	2242730.32
2135	549184.93	2242735.49
2136	549186.56	2242738.58
2137	549188.4	2242741.85
2138	549189.25	2242743.2
2139	549191.58	2242746.89
2140	549192.95	2242749.06
2141	549193.24	2242748.36
2142	549196.33	2242753.85
2143	549197.97	2242756.78
2144	549187.59	2242764.75
2145	549183.34	2242764.34
2146	549168.85	2242773.84
2147	549154.37	2242783.33
2148	549132.65	2242793.81
2149	549129.28	2242796.21
2150	549147.29	2242824.64
2151	549158.66	2242840.85
2152	549156.6	2242842.45
2153	549155.1	2242845.38
2154	549156.14	2242847.39
2155	549156.36	2242847.81
2156	549175.86	2242871.19
2157	549180.36	2242875.84
2075	549183.56	2242876.95
2076	548872.38	2242754.44



№ п/п	X	Y
2077	548871.09	2242733.79
2078	548889.55	2242730.91
2079	548896.63	2242730.66
2080	548896.57	2242728.41
2081	548909.84	2242728.57
2082	548909.9	2242726.24
2083	548916.41	2242726.38
2084	548922.39	2242728.48
2085	548932.13	2242731.47
2086	548943.53	2242734.78
2087	548948.61	2242736.39
2088	548947.98	2242738.47
2089	548950.43	2242739.24
2090	548957.06	2242741.11
2091	548969.7	2242743.69
2092	548969.07	2242745.81
2093	548973.09	2242745.98
2094	548973.77	2242742.83
2095	548981.69	2242744.92
2096	548981.53	2242746.52
2097	548983.77	2242747.18
2098	548983.73	2242747.97
2099	548985.27	2242748.3
2100	548985.01	2242749.68
2101	548988.58	2242750.55
2102	548988.68	2242750.02
2103	548989.55	2242745.42
2104	548997.05	2242746.7
2105	548996.09	2242751.38
2106	548997.72	2242751.68
2107	548999.93	2242752.19
2108	549014.06	2242754.94
2109	549014.25	2242754.66
2110	549017.3	2242755.33
2111	549018.96	2242755.7
2112	549032.02	2242758.31
2113	549040.1	2242759.63
2114	549041.34	2242753.84
2115	549057.57	2242756.96
2116	549057.93	2242762.53
2117	549081.24	2242764.87
2118	549081.38	2242759.79

№ п/п	X	Y
2119	549094.85	2242757.12
2120	549106.77	2242754.59
2121	549107.2	2242756.53
2122	549107.48	2242757.74
2123	549113.28	2242756.2
2124	549117.99	2242754.01
2125	549119.46	2242757.46
2126	549162.64	2242734.98
2127	549174.31	2242753.65
2128	549169.77	2242756.8
2129	549171.77	2242759.32
2130	549161.53	2242765.58
2131	549130.18	2242783.87
2132	549129.76	2242783.51
2133	549124.06	2242784.3
2134	549118.42	2242784.93
2135	549119.8	2242788.2
2136	549119.38	2242789.58
2137	549125.57	2242798.29
2138	549133.12	2242812.08
2139	549143.52	2242828.35
2140	549194	2242955.64
2141	549157.88	2242938.33
2142	549169.02	2242916.02
2143	549171.69	2242917.35
2144	549188.91	2242926.01
2145	549205.72	2242934.11
2146	549214.29	2242917.7
2147	549215.43	2242915.51
2148	549220.6	2242909.94
2149	549226.74	2242898
2150	549223.61	2242895.97
2151	549218.51	2242888.45
2152	549217.44	2242885.36
2153	549214.7	2242886.54
2154	549211.95	2242887.74
2155	549209.57	2242887.74
2156	549206.06	2242884.25
2157	549236.26	2242859.11
2158	549262.94	2242839.76
2159	549284.06	2242822.56



№ п/п	X	Y
2160	549285.8	2242824.71
2161	549305	2242809.89
2162	549310.95	2242819.46
2163	549313.15	2242822.68
2164	549310.26	2242826.1
2165	549306.1	2242833.8
2166	549299.68	2242841.22
2167	549283.21	2242852.27
2168	549282.3	2242851.4
2169	549279.76	2242852.32
2170	549280.48	2242859.32
2171	549287.9	2242863
2172	549296	2242865.72
2173	549293.48	2242874.65
2174	549282.1	2242906.1
2175	549276.42	2242922.33
2176	549274.68	2242927.31
2177	549271.63	2242934.32
2178	549273.06	2242935.31
2179	549271.52	2242939.51
2180	549269.86	2242938.51
2181	549267.76	2242946.13
2182	549270.08	2242946.79
2183	549266.29	2242958.63
2184	549249.67	2243010.31
2185	549247.24	2243010.58
2186	549238.24	2243006.21
2187	549237.11	2243005.66
2188	549583.18	2243062.82
2189	549576.88	2243056.7
2190	549565.98	2243069.06
2191	549568.02	2243070.84
2192	549563.22	2243075.96
2193	549559.73	2243074.2
2194	549545.66	2243090.43
2195	549531.13	2243078.47
2196	549519.82	2243068.5
2197	549519.05	2243067.9
2198	549508.69	2243058.77
2199	549485.07	2243037.75
2200	549482.26	2243035.34

№ п/п	X	Y
2201	549474.93	2243029.75
2202	549465.28	2243022.38
2203	549444.06	2243004.2
2204	549415.13	2242980.52
2205	549414.46	2242980
2206	549414.24	2242980.22
2207	549406.97	2242973.02
2208	549399.93	2242962.38
2209	549397.49	2242963.7
2210	549391.67	2242953.48
2211	549428.15	2242932.89
2212	549449.79	2242920.12
2213	549450.59	2242921.38
2214	549470.07	2242910.5
2215	549469.62	2242909.53
2216	549475.62	2242905.91
2217	549489.72	2242896.97
2218	549491.56	2242898.29
2219	549510.4	2242922.94
2220	549528.98	2242946.67
2221	549549.51	2242971.61
2222	549568.16	2242993.93
2223	549589.45	2243012.93
2224	549590.45	2243013.8
2225	549593.85	2243016.74
2226	549599.68	2243021.78
2227	549599.94	2243021.55
2228	549612.2	2243029.61
2229	549615.3	2243031.83
2230	549619.47	2243035.23
2231	549614.96	2243040.9
2232	549604.68	2243052.83
2233	549596.02	2243063.49
2234	549617.32	2243085.12
2235	549616.97	2243084.77
2236	549602.97	2243065.44
2237	549608.67	2243055.7
2238	549626.58	2243038.18
2239	549648.68	2243056.9
2240	549651.17	2243054.62
2241	549672.7	2243075.67



№ п/п	X	Y
2242	549694.69	2243096.3
2243	549694.87	2243096.48
2244	549697.73	2243099.4
2245	549702.49	2243104.25
2246	549704.58	2243106.35
2247	549716.37	2243119
2248	549714.83	2243122.6
2249	549715.8	2243123.6
2250	549734.54	2243142.22
2251	549753.02	2243160.54
2252	549763.09	2243170.54
2253	549768.87	2243176.36
2254	549772.79	2243180.12
2255	549775.38	2243183.31
2256	549790.35	2243199.04
2257	549792.1	2243200.73
2258	549800.68	2243191.67
2259	549812.08	2243209.88
2260	549832.43	2243216.16
2261	549823.15	2243224.7
2262	549821.87	2243225.88
2263	549819.88	2243226.24
2264	549832.3	2243240.55
2265	549848.64	2243257.78
2266	549848.7	2243259.83
2267	549847.03	2243261.24
2268	549853.54	2243268.52
2269	549844.13	2243276.74
2270	549828.51	2243290.37
2271	549805.36	2243267.57
2272	549794.24	2243278.26
2273	549781.36	2243266.13
2274	549767.24	2243252.76
2275	549751.68	2243241.75
2276	549266.12	2243009.68
2277	549301.31	2242988.22
2278	549333.02	2242969.6
2279	549332.7	2242969.09
2280	549347.55	2242961
2281	549345.81	2242957.93
2282	549349.96	2242955.74

№ п/п	X	Y
2283	549350.91	2242957.53
2284	549353.78	2242956.01
2285	549352.84	2242954.23
2286	549357.24	2242952.04
2287	549358.35	2242952.27
2288	549359.33	2242953.89
2289	549361.77	2242952.64
2290	549361.93	2242952.9
2291	549371.47	2242947.83
2292	549370.57	2242945.88
2293	549383.77	2242939.03
2294	549409.12	2242925.46
2295	549426.86	2242915.68
2296	549442.13	2242907.32
2297	549456.33	2242899.97
2298	549456.49	2242900.31
2299	549473.04	2242891.51
2300	549475.22	2242889.55
2301	549474.87	2242888.58
2302	549472.7	2242882.74
2303	549477.03	2242870.97
2304	549476.08	2242870.52
2305	549469.34	2242867.31
2306	549461.73	2242866.91
2307	549446.48	2242864.14
2308	549439.76	2242865.82
2309	549443.3	2242872.44
2310	549430.82	2242877.64
2311	549428.96	2242880.66
2312	549427.58	2242881.44
2313	549414.51	2242888.76
2314	549411.28	2242890.57
2315	549410.64	2242888.97
2316	549398.01	2242893.89
2317	549391.64	2242893.4
2318	549385.02	2242895.81
2319	549373.48	2242896.91
2320	549367.32	2242899.43
2321	549363.86	2242889.47
2322	549359.62	2242877.23
2323	549356.06	2242869.17
2324	549387.74	2242871.19



№ п/п	X	Y
2325	549385.55	2242846
2326	549377.94	2242847.06
2327	549376.26	2242848.02
2328	549375.41	2242849.88
2329	549309.78	2242850.76
2330	549304.27	2242869.59
2331	549300.98	2242889.52
2332	549289.27	2242920.52
2333	549291.46	2242921.17
2334	549289.35	2242930.43
2335	549289.98	2242930.44
2336	549289.6	2242936.77
2337	549287.43	2242937.33
2338	549280.37	2242950.96
2339	549280.46	2242951.05
2340	549280.17	2242951.34
2341	549279.62	2242952.4
2342	549277.71	2242954.5
2343	549263.08	2242998.92
2276	549266.12	2243009.68
2344	549420.3	2242847.01
2345	549423.37	2242844.06
2346	549425.48	2242846.21
2347	549439.31	2242834.77
2348	549438.67	2242833.92
2349	549443.74	2242829.84
2350	549448.2	2242826.26
2351	549460.97	2242816.23
2352	549465.98	2242812.73
2353	549471.41	2242808.34
2354	549472.45	2242806.58
2355	549469.2	2242801.19
2356	549462.32	2242790.77
2357	549450.35	2242773.03
2358	549449.57	2242771.81
2359	549448.86	2242770.69
2360	549422.24	2242731.82
2361	549413.14	2242738.25
2362	549415.08	2242740.64
2363	549410.67	2242744.02
2364	549406.04	2242743.16

№ п/п	X	Y
2365	549395.01	2242752.01
2366	549368.77	2242772.25
2367	549368.05	2242772.81
2368	549366.59	2242770.93
2369	549363.77	2242772.85
2370	549365.23	2242775.01
2371	549362.05	2242777.35
2372	549360.43	2242778.62
2373	549359.1	2242779.66
2374	549359.76	2242780.59
2375	549354.17	2242784.44
2376	549353.17	2242782.69
2377	549342.41	2242790.53
2378	549339.72	2242794.02
2379	549337.81	2242791.92
2380	549324.55	2242801.36
2381	549320.39	2242804.17
2382	549316.6	2242821.79
2383	549313.42	2242836.31
2384	549334.26	2242835.93
2385	549367.32	2242833.32
2386	549369.39	2242835.86
2387	549376.62	2242844.72
2388	549379.95	2242837.9
2389	549384.51	2242842.1
2390	549406.94	2242835.53
2344	549420.3	2242847.01
2391	549902.33	2242597.91
2392	549949.22	2242585.3
2393	549952.79	2242578.04
2394	549954.8	2242576.6
2395	549974.56	2242568.82
2396	549976.96	2242567.68
2397	549990.5	2242557.72
2398	550003.5	2242540.6
2399	549995.61	2242533.58
2400	550005.62	2242521.78
2401	550008.45	2242518.44
2402	550006.88	2242516.94
2403	550020.91	2242499.74
2404	550029.82	2242509.01



№ п/п	X	Y
2405	550046.02	2242483.9
2406	550048.1	2242483.4
2407	550073.7	2242465.3
2408	550061.76	2242443.49
2409	550031.13	2242454.77
2410	550013.3	2242458.67
2411	550006.43	2242458.88
2412	550002.1	2242459.47
2413	549999.8	2242456.55
2414	549990.07	2242464.96
2415	549992.99	2242468.62
2416	549980.95	2242461.43
2417	549977.99	2242463.76
2418	549976.99	2242462.21
2419	549970.03	2242467.07
2420	549971.16	2242468.68
2421	549970.58	2242469.1
2422	549968.27	2242470.63
2423	549964.43	2242473.07
2424	549950.32	2242482.06
2425	549950.36	2242482.69
2426	549945.56	2242486.16
2427	549936.11	2242492.58
2428	549933.89	2242489.28
2429	549928	2242493.3
2430	549918.86	2242499.52
2431	549919.09	2242501.53
2432	549917.46	2242502.73
2433	549896.78	2242518.19
2434	549898.75	2242520.72
2435	549896.14	2242523.31
2436	549889.61	2242528.26
2437	549887.87	2242529.29
2438	549886.43	2242530.28
2439	549883.9	2242527.1
2440	549868.41	2242538.07
2441	549866.66	2242539.57
2442	549868	2242541.29
2443	549859.21	2242547.55
2444	549857.54	2242546.4
2445	549854.08	2242549.75
2446	549851.99	2242548.28

№ п/п	X	Y
2447	549831.38	2242562.62
2448	549835.73	2242566.08
2449	549853.56	2242578.32
2450	549863.46	2242585.37
2451	549868.73	2242588.89
2452	549878.99	2242587.53
2453	549887.57	2242586.17
2454	549898.59	2242582
2455	549900.02	2242588.08
2391	549902.33	2242597.91
2456	549684.81	2242721.55
2457	549706.45	2242700.14
2458	549714.28	2242691.91
2459	549724.31	2242681.38
2460	549733.09	2242666.33
2461	549735.92	2242668.38
2462	549741.54	2242675.14
2463	549749.81	2242665.89
2464	549753.49	2242664.14
2465	549775.64	2242654.21
2466	549777.98	2242652.37
2467	549805.05	2242631.06
2468	549805.74	2242630.51
2469	549828.75	2242612.41
2470	549829.44	2242611.87
2471	549859.73	2242592.55
2472	549856.88	2242590.26
2473	549826.37	2242565.83
2474	549822.26	2242568.44
2475	549804.35	2242580.42
2476	549804.6	2242580.76
2477	549804.19	2242581.02
2478	549772.73	2242601.15
2479	549772.34	2242601.4
2480	549743.25	2242620
2481	549710.2	2242643.55
2482	549696.06	2242654.71
2483	549692.45	2242657.78
2484	549685.95	2242662.53
2485	549676.03	2242669.78
2486	549653.6	2242684.45



2456	549684.81	2242721.55
------	-----------	------------



## 1.1.10.2. Ведомость координат поворотных точек границ формируемых и изменяемых земельных участков

Таблица 9

№ п/п	X	Y
1	2	3
59:18:0020201:88, площадь 1308 кв.м		
1	549388.73	2242973.7
2	549389.11	2242972.93
3	549379.7	2242959.48
4	549349.88	2242977.21
5	549380.19	2243008.67
6	549381.41	2243008.19
7	549404.04	2242990.72
1	549388.73	2242973.7
59:18:0020201:63, площадь 537 кв.м		
1	549679.88	2243159.11
2	549688.64	2243150.62
3	549662.91	2243123.6
4	549660.88	2243125.16
5	549656.09	2243129.28
6	549654.02	2243131.18
7	549649.46	2243134.9
8	549658.09	2243144.28
9	549661.79	2243140.98
1	549679.88	2243159.11
59:18:0020201:71, площадь 1654 кв.м		
1	549528.98	2242946.67
2	549527.54	2242948.07
3	549496.53	2242978.11
4	549491.83	2242981.74
5	549477.48	2242967.36
6	549469.77	2242959.75
7	549474.39	2242955.3
8	549480.58	2242949.27
9	549506.95	2242925.52
10	549510.4	2242922.94
1	549528.98	2242946.67
59:18:0020201:69, площадь 1263 кв.м		
1	549549.51	2242971.61
2	549548.23	2242973.17
3	549517.89	2242999.86
4	549517.37	2243000.65

№ п/п	X	Y
5	549539.1	2243022.8
6	549566.22	2242995.8
7	549568.16	2242993.93
1	549549.51	2242971.61
59:18:0020201:949, площадь 1137 кв.м		
1	549593.61	2242984.49
2	549585.85	2242977.46
3	549574.13	2242964.96
4	549578.58	2242961.36
5	549585.91	2242955.44
6	549607.94	2242937.63
7	549611.07	2242935.07
8	549611.5	2242934.6
9	549624.85	2242950.68
10	549623.68	2242951.82
11	549620.32	2242955.39
12	549606.23	2242970.65
13	549594.02	2242983.87
1	549593.61	2242984.49
59:18:0020201:108, площадь 1540 кв.м		
1	549806.82	2242455.3
2	549808.02	2242456.58
3	549812.87	2242463.15
4	549820.26	2242472.11
5	549828.9	2242482.87
6	549834.33	2242489.44
7	549822.33	2242497.86
8	549817.14	2242502.17
9	549805.75	2242510.78
10	549803.33	2242508.08
11	549782.5	2242479.32
12	549779.12	2242474.49
1	549806.82	2242455.3
59:18:0020201:116, площадь 855 кв.м		
1	549580.75	2242619.43
2	549578.66	2242617.2
3	549564.97	2242627.73
4	549573.41	2242637.66





№ п/п	X	Y
5	549574.9	2242636.58
6	549577.86	2242640.57
7	549576.75	2242641.46
8	549594.48	2242662.48
9	549610.72	2242649.06
1	549580.75	2242619.43
59:18:0020201:117, площадь 893 кв.м		
1	549564.96	2242627.72
2	549550.23	2242639.18
3	549555.87	2242646.53
4	549562.47	2242654.62
5	549581.09	2242675.31
6	549581.79	2242674.6
7	549594.48	2242662.48
8	549576.75	2242641.46
9	549577.86	2242640.57
10	549574.9	2242636.58
11	549573.41	2242637.66
1	549564.96	2242627.72
59:18:0020201:138, площадь 1719 кв.м		
1	549216.94	2242809.9
2	549210.58	2242803.61
3	549185.29	2242822.49
4	549189.09	2242829.09
5	549203.62	2242849.67
6	549210.06	2242857.25
7	549214.25	2242861.85
8	549243.29	2242841.31
9	549238.4	2242835.11
1	549216.94	2242809.9
59:18:0020201:162, площадь 1694 кв.м		
1	549778.41	2242384.8
2	549766.14	2242395.39
3	549757	2242396.97
4	549750.98	2242402.2
5	549764.87	2242414.44
6	549775.21	2242422.08
7	549785.11	2242428.79
8	549793.78	2242439.72
9	549803.68	2242432.52
10	549804.24	2242433.38
11	549818.22	2242422.81

№ п/п	X	Y
12	549817.74	2242422.3
13	549810	2242413.39
14	549804.15	2242406.67
15	549798.82	2242401.43
16	549780.8	2242386.54
1	549778.41	2242384.8
59:18:0020201:184, площадь 1490 кв.м		
1	549154.37	2242783.33
2	549154.61	2242783.71
3	549158.9	2242790.32
4	549170.12	2242807.77
5	549181.53	2242825.3
6	549175.54	2242831.75
7	549158.66	2242840.85
8	549147.29	2242824.64
9	549129.28	2242796.21
10	549132.65	2242793.81
1	549154.37	2242783.33
59:18:0020201:185, площадь 1544 кв.м		
1	549125.57	2242798.29
2	549133.12	2242812.08
3	549143.52	2242828.35
4	549129.76	2242838.36
5	549109.77	2242841.32
6	549106.25	2242830.14
7	549095.87	2242806.74
8	549092.78	2242797.12
9	549119.38	2242789.58
1	549125.57	2242798.29
59:18:0020201:194, площадь 1505 кв.м		
1	548916.16	2242731.04
2	548907.84	2242771.36
3	548907.02	2242775.35
4	548872.65	2242758.7
5	548872.38	2242754.44
6	548871.09	2242733.79
7	548889.55	2242730.91
8	548896.63	2242730.66
9	548896.57	2242728.41
10	548909.84	2242728.57
11	548909.9	2242726.24
12	548916.41	2242726.38



№ п/п	X	Y
1	548916.16	2242731.04
59:18:0020201:203, площадь 1348 кв.м		
1	549099.89	2242702.28
2	549081.88	2242712.91
3	549074.77	2242717.38
4	549070.73	2242718.77
5	549075.77	2242736.27
6	549078.29	2242746.83
7	549080.4	2242747.74
8	549096.15	2242745.94
9	549108.28	2242744.86
10	549111.96	2242744.14
11	549118.97	2242742.05
12	549116.04	2242735.94
13	549115.2	2242736.18
14	549113.3	2242729.75
15	549112.71	2242729.8
16	549111.98	2242727.53
17	549111.33	2242727.74
18	549110.95	2242726.27
1	549099.89	2242702.28
59:18:0020201:216, площадь 1592 кв.м		
1	549518.59	2242508.06
2	549511.79	2242514.46
3	549512.66	2242515.53
4	549510.77	2242517.3
5	549509.92	2242516.38
6	549503.01	2242522.26
7	549496.31	2242527.97
8	549495.64	2242527.22
9	549459.31	2242488.76
10	549472.05	2242475.97
11	549479.35	2242469.32
12	549495.04	2242484.66
13	549510.28	2242499.64
1	549518.59	2242508.06
59:18:0020201:219, площадь 1207 кв.м		
1	549596.52	2242436.47
2	549596.72	2242436.67
3	549577.71	2242460.27
4	549574.24	2242456.79
5	549542.55	2242426.5

№ п/п	X	Y
6	549552.61	2242423.23
7	549557.85	2242421.31
8	549559.3	2242420.08
9	549569.51	2242415.03
10	549574.72	2242415.77
11	549586.89	2242427.63
12	549590.62	2242431.31
1	549596.52	2242436.47
59:18:0020201:945, площадь 2220 кв.м		
1	548844.22	2242678.58
2	548854.54	2242661.23
3	548864.07	2242647.91
4	548875.05	2242649.34
5	548881.67	2242650.37
6	548880.05	2242658.82
7	548879.79	2242659.18
8	548881.01	2242679.44
9	548880.73	2242687.34
10	548875.88	2242704.03
11	548871.09	2242716.82
12	548833.42	2242712.66
1	548844.22	2242678.58
59:18:0020201:31, площадь 1698 кв.м		
1	549614.42	2242653.19
2	549643	2242682.37
3	549675.16	2242660.13
4	549659.58	2242641.16
5	549646.93	2242628.47
6	549643.08	2242630.98
7	549639.9	2242633.44
8	549627.42	2242641.88
9	549624.56	2242643.81
1	549614.42	2242653.19
59:18:0020201:32, площадь 1452 кв.м		
1	549703.35	2242636.61
2	549674.84	2242607.62
3	549665.47	2242614.92
4	549660.74	2242618.62
5	549654.06	2242623.39
6	549646.93	2242628.47
7	549659.58	2242641.16
8	549675.16	2242660.13



№ п/п	X	Y
1	549703.35	2242636.61
59:18:0020201:480, площадь 723 кв.м		
1	549179.21	2242298.41
2	549182.32	2242293.08
3	549189.82	2242280.95
4	549155.77	2242262.69
5	549146.32	2242276.46
1	549179.21	2242298.41
59:18:0020201:467, площадь 1009 кв.м		
1	548905.87	2242198.77
2	548906.59	2242203.36
3	548908.76	2242221.31
4	548869.68	2242225.81
5	548867.27	2242196.61
1	548905.87	2242198.77
59:18:0020201:468, площадь 1122 кв.м		
1	548908.76	2242221.31
2	548912.49	2242244.13
3	548912.7	2242245.11
4	548872.7	2242257.08
5	548870.42	2242237.12
6	548869.68	2242225.81
1	548908.76	2242221.31
59:18:0020201:470, площадь 1120 кв.м		
1	548927.87	2242280.83
2	548935.98	2242290.13
3	548944.26	2242299.09
4	548914.58	2242326.75
5	548904.33	2242313.74
6	548894.67	2242301.5
1	548927.87	2242280.83
59:18:0020201:471, площадь 1122 кв.м		
1	548944.26	2242299.09
2	548947.07	2242301.9
3	548946.03	2242302.9
4	548962.02	2242316.51
5	548961.72	2242317.27
6	548958.14	2242322.51
7	548951.42	2242331.64
8	548939.87	2242347.78
9	548914.58	2242326.75
1	548944.26	2242299.09

№ п/п	X	Y
59:18:0020201:473, площадь 1240 кв.м		
1	548984.49	2242324.92
2	549003.82	2242333.14
3	549007.81	2242334.18
4	549004.91	2242346.48
5	549003.7	2242354.76
6	548999.36	2242374.62
7	548999.3	2242374.77
8	548988.2	2242371.88
9	548980.17	2242369.5
10	548975.91	2242367.65
11	548967.53	2242363.88
1	548984.49	2242324.92
59:18:0020201:474, площадь 1177 кв.м		
1	548999.36	2242374.62
2	549013.42	2242377.24
3	549020.73	2242378.11
4	549031.05	2242378.08
5	549031.41	2242360.7
6	549031.54	2242336.36
7	549007.81	2242334.18
8	549004.91	2242346.48
9	549003.7	2242354.76
1	548999.36	2242374.62
59:18:0020201:476, площадь 1148 кв.м		
1	549063.68	2242375.35
2	549075.9	2242371.31
3	549089.53	2242367.03
4	549094.84	2242365.1
5	549090.63	2242353.31
6	549079.38	2242329.3
7	549072.22	2242330.71
8	549066.57	2242332.66
9	549061.45	2242334.41
10	549055.89	2242335.65
1	549063.68	2242375.35
59:18:0020201:229, площадь 765 кв.м		
1	549488.93	2242393.49
2	549523.57	2242416.55
3	549510.42	2242431.62
4	549478.05	2242404.11
5	549477.62	2242403.39



№ п/п	X	Y
6	549486.18	2242391.56
1	549488.93	2242393.49
59:18:0020201:231, площадь 1729 кв.м		
1	549454.79	2242430.35
2	549450.44	2242435.89
3	549437.86	2242450.99
4	549439.27	2242453.7
5	549438.62	2242454.5
6	549472.05	2242475.97
7	549479.35	2242469.32
8	549495.04	2242484.66
9	549509.81	2242464.64
10	549502.65	2242459.1
11	549500.89	2242457.81
12	549496.57	2242454.75
13	549493.07	2242456.84
14	549477.7	2242445.54
1	549454.79	2242430.35
59:18:0020201:244, площадь 1424 кв.м		
1	549315.41	2242484.66
2	549321.47	2242492.16
3	549317.05	2242498.11
4	549331.65	2242510.27
5	549349.8	2242529.41
6	549351.93	2242531.52
7	549368.59	2242510.44
8	549357.35	2242500.93
9	549329.38	2242471.04
1	549315.41	2242484.66
59:18:0020201:245, площадь 1332 кв.м		
1	549329.38	2242471.04
2	549357.35	2242500.93
3	549368.59	2242510.44
4	549383.22	2242491.35
5	549347.33	2242454.26
6	549340.99	2242460.16
7	549333.63	2242467
1	549329.38	2242471.04
59:18:0020201:246, площадь 1424 кв.м		
1	549383.22	2242491.35
2	549385.1	2242489.15
3	549387.95	2242485.34

№ п/п	X	Y
4	549389.44	2242486.38
5	549391.47	2242483.95
6	549397.07	2242477.26
7	549400.46	2242480.15
8	549404.16	2242476.02
9	549399.35	2242471.86
10	549402.24	2242468.78
11	549392.66	2242460.17
12	549389.14	2242455.41
13	549375.58	2242438
14	549369.48	2242441.62
15	549364.04	2242444.94
16	549358.07	2242448.4
17	549354.94	2242450.14
18	549347.33	2242454.26
1	549383.22	2242491.35
59:18:0020201:261, площадь 1428 кв.м		
1	549112.7	2242663.97
2	549113.66	2242663.19
3	549122.46	2242674.77
4	549131.78	2242688.43
5	549125.85	2242692.36
6	549119.86	2242695.3
7	549111.85	2242698.4
8	549110.1	2242695.8
9	549107.52	2242697.72
10	549099.89	2242702.28
11	549081.88	2242712.91
12	549077.8	2242698.89
13	549074.85	2242699.65
14	549059.14	2242701.62
15	549058.46	2242696.62
16	549074.29	2242692.12
17	549079.59	2242689.23
1	549112.7	2242663.97
59:18:0020201:271, площадь 1246 кв.м		
1	549009.58	2242615.61
2	549009.73	2242620.23
3	549008.82	2242629.07
4	549009.19	2242629.26
5	549008.69	2242633.34
6	549005.67	2242660.07



№ п/п	X	Y
7	548980.31	2242656.81
8	548980.2	2242657.26
9	548975.13	2242656.45
10	548974.69	2242655.69
11	548980.95	2242634.28
12	548984.27	2242616.56
13	548985	2242613.1
14	548988.36	2242612.71
1	549009.58	2242615.61
59:18:0020201:298, площадь 998 кв.м		
1	548690.43	2242346.9
2	548708.14	2242341.67
3	548709.72	2242346.59
4	548716.34	2242363.91
5	548697.88	2242371.48
6	548680.48	2242378.82
7	548676.95	2242369.86
8	548676.33	2242369.89
9	548673.29	2242362.28
10	548673.89	2242362.12
11	548670.62	2242353.85
1	548690.43	2242346.9
59:18:0020201:301, площадь 910 кв.м		
1	548737.28	2242404.57
2	548746.32	2242417.3
3	548750.13	2242422.99
4	548737.6	2242432.48
5	548730.71	2242437.58
6	548720.01	2242445.41
7	548715.55	2242439.3
8	548715.39	2242439.48
9	548712	2242434.8
10	548712.19	2242434.68
11	548704.98	2242424.8
12	548708.76	2242422.47
13	548716.89	2242417.45
1	548737.28	2242404.57
59:18:0020201:306, площадь 875 кв.м		
1	548819.21	2242490.49
2	548824.89	2242494.46
3	548830.92	2242498.99
4	548836.13	2242502.6

№ п/п	X	Y
5	548815.13	2242532.61
6	548814.49	2242533.57
7	548813.85	2242534.43
8	548794.16	2242520.37
9	548795.87	2242518.33
10	548796.84	2242517.18
11	548807.71	2242504.2
1	548819.21	2242490.49
59:18:0020201:312, площадь 1016 кв.м		
1	548952	2242554.04
2	548950.23	2242559.88
3	548941.89	2242587.36
4	548972.1	2242593.73
5	548978.77	2242558.83
6	548966.71	2242556.83
1	548952	2242554.04
59:18:0020201:313, площадь 1028 кв.м		
1	548978.77	2242558.83
2	548972.1	2242593.73
3	549001.48	2242597.96
4	549001.88	2242595.44
5	549003.6	2242582.36
6	549004.23	2242576.56
7	549004.38	2242575.26
8	549005.73	2242565.92
9	549006.27	2242562.72
10	549006.5	2242562.08
1	548978.77	2242558.83
59:18:0020201:317, площадь 805 кв.м		
1	549119.52	2242551.18
2	549122.12	2242560.04
3	549125.22	2242570.88
4	549127.36	2242578.67
5	549128.89	2242584.15
6	549106.11	2242590.44
7	549097.29	2242557.18
8	549098.79	2242556.21
9	549106.82	2242554.73
1	549119.52	2242551.18
59:18:0020201:320, площадь 896 кв.м		
1	549192.39	2242563.52
2	549188.08	2242566.81



№ п/п	X	Y
3	549187.26	2242566
4	549178.65	2242569.88
5	549169.26	2242573.73
6	549145.66	2242544.14
7	549147.28	2242543.77
8	549165.12	2242538.61
9	549165.62	2242539.68
10	549172.18	2242536.77
1	549192.39	2242563.52
59:18:0020201:322, площадь 666 кв.м		
1	549221.32	2242515.05
2	549223.41	2242517.9
3	549226.71	2242522.54
4	549234.01	2242532.02
5	549237.15	2242536.8
6	549237.87	2242537.91
7	549216.47	2242552.08
8	549209.19	2242542.38
9	549213.7	2242537.96
10	549203.11	2242523.18
11	549215.16	2242517.75
1	549221.32	2242515.05
59:18:0020201:328, площадь 1321 кв.м		
1	549388.03	2242356.82
2	549419.95	2242382.74
3	549397.92	2242408.47
4	549366.98	2242374.33
5	549378.6	2242365.13
1	549388.03	2242356.82
59:18:0020201:335, площадь 1091 кв.м		
1	549221.96	2242470.34
2	549230.3	2242486.57
3	549229.64	2242486.86
4	549239.92	2242503.92
5	549241.54	2242506.61
6	549221.32	2242515.05
7	549215.16	2242517.75
8	549198.53	2242480.64
1	549221.96	2242470.34
59:18:0020201:336, площадь 1225 кв.м		
1	549215.16	2242517.75
2	549203.11	2242523.18

№ п/п	X	Y
3	549187.04	2242529.6
4	549184.85	2242525.05
5	549181.23	2242517.53
6	549177.34	2242508.08
7	549171.21	2242493.18
8	549194.34	2242483.19
9	549194.17	2242482.69
10	549198.53	2242480.64
1	549215.16	2242517.75
59:18:0020201:343, площадь 955 кв.м		
1	549010.35	2242525.18
2	549006.5	2242562.08
3	548978.77	2242558.83
4	548986.07	2242523.39
1	549010.35	2242525.18
59:18:0020201:347, площадь 494 кв.м		
1	548895.29	2242514.07
2	548887.37	2242531.32
3	548890.36	2242532.71
4	548912.53	2242541
5	548919.82	2242525.09
1	548895.29	2242514.07
59:18:0020201:350, площадь 830 кв.м		
1	548863.73	2242477.53
2	548855.79	2242490.28
3	548844.72	2242507.93
4	548836.13	2242502.6
5	548830.92	2242498.99
6	548824.89	2242494.46
7	548830.96	2242485.26
8	548846.31	2242465.41
9	548852.95	2242470.04
10	548855.93	2242471.89
1	548863.73	2242477.53
59:18:0020201:351, площадь 613 кв.м		
1	548846.31	2242465.41
2	548830.96	2242485.26
3	548824.89	2242494.46
4	548819.21	2242490.49
5	548811.15	2242483.91
6	548831.85	2242455.47
1	548846.31	2242465.41



№ п/п	X	Y
59:18:0020201:355, площадь 909 кв.м		
1	548762.15	2242377.17
2	548775.64	2242396.26
3	548746.32	2242417.3
4	548737.28	2242404.57
5	548731.25	2242394.94
6	548733.84	2242393.2
7	548741.86	2242388.75
8	548747.18	2242385.69
9	548755.31	2242381.07
1	548762.15	2242377.17
59:18:0020201:359, площадь 1271 кв.м		
1	548729.76	2242272.27
2	548736.28	2242299.58
3	548692.73	2242309.85
4	548692.59	2242307.73
5	548692.15	2242305.64
6	548692.07	2242302.7
7	548688.98	2242285.14
8	548689.25	2242285.1
9	548688.5	2242279.38
1	548729.76	2242272.27
59:18:0020201:361, площадь 945 кв.м		
1	548685.06	2242256.42
2	548684.13	2242247.83
3	548682.78	2242240.08
4	548681.79	2242233.54
5	548721.61	2242226.4
6	548725.35	2242249.62
1	548685.06	2242256.42
59:18:0020201:362, площадь 924 кв.м		
1	548721.61	2242226.4
2	548681.79	2242233.54
3	548681.32	2242230.46
4	548680.13	2242217.51
5	548679.22	2242210.48
6	548717.22	2242203.23
1	548721.61	2242226.4
59:18:0020201:363, площадь 923 кв.м		
1	548679.22	2242210.48
2	548717.22	2242203.23
3	548712.94	2242178.84

№ п/п	X	Y
4	548712.57	2242178.91
5	548677.76	2242185.52
6	548678.25	2242193.84
1	548679.22	2242210.48
59:18:0020201:365, площадь 1001 кв.м		
1	548695.81	2242156.15
2	548692.05	2242157.48
3	548683.15	2242160.66
4	548675	2242160.94
5	548674.48	2242154.84
6	548673.93	2242150.6
7	548673.72	2242148.01
8	548672.75	2242141.06
9	548672.26	2242127.66
10	548685.27	2242128.08
11	548685.32	2242127.64
12	548705.85	2242128.74
13	548706.51	2242140.39
14	548708.69	2242153.2
1	548695.81	2242156.15
59:18:0020201:366, площадь 811 кв.м		
1	548670.86	2242122.27
2	548671.89	2242113.63
3	548673.63	2242102.51
4	548674.52	2242095.91
5	548709	2242105.06
6	548707.52	2242112.8
7	548706.87	2242123.59
8	548706.31	2242124.05
1	548670.86	2242122.27
59:18:0020201:367, площадь 907 кв.м		
1	548715.05	2242081.86
2	548712.02	2242091.98
3	548709	2242105.06
4	548674.52	2242095.91
5	548675.43	2242089.11
6	548676.57	2242085.08
7	548681.35	2242070.24
8	548703.25	2242077.82
9	548709.11	2242079.88
1	548715.05	2242081.86
59:18:0020201:375, площадь 668 кв.м		



№ п/п	X	Y
1	548725.52	2242154.49
2	548726.26	2242158.64
3	548726.67	2242158.53
4	548731	2242182.28
5	548742.86	2242180.08
6	548746.79	2242179.35
7	548753.72	2242178.07
8	548752.16	2242168.18
9	548751.08	2242160.46
10	548751.42	2242160.02
11	548751.02	2242157.01
12	548750.06	2242151.21
13	548749.56	2242150.43
14	548741.28	2242151.77
15	548737.33	2242152.4
16	548736.25	2242152.58
17	548727.76	2242154.09
1	548725.52	2242154.49
59:18:0020201:386, площадь 805 кв.м		
1	548862.74	2242416.91
2	548862.74	2242416.91
3	548860.15	2242420.29
4	548858.01	2242422.89
5	548854.74	2242427.15
6	548853	2242429.17
7	548849.7	2242433.73
8	548848.89	2242434.84
9	548845.28	2242439.18
10	548843.55	2242441.22
11	548843.41	2242441.4
12	548840.85	2242444.21
13	548862.06	2242457.96
14	548880.35	2242430.65
15	548863.04	2242416.61
1	548862.74	2242416.91
59:18:0020201:387, площадь 784 кв.м		
1	548880.35	2242430.65
2	548898.93	2242443.23
3	548897.22	2242446.22
4	548896.06	2242448.86
5	548892.57	2242455.84
6	548891.3	2242458

№ п/п	X	Y
7	548883.42	2242471.57
8	548862.06	2242457.96
1	548880.35	2242430.65
59:18:0020201:392, площадь 836 кв.м		
1	548997.47	2242476.12
2	548993.67	2242508.66
3	549019.49	2242510.03
4	549021.02	2242496.34
5	549020.64	2242496.41
6	549022.28	2242477.06
1	548997.47	2242476.12
59:18:0020201:401, площадь 1112 кв.м		
1	549270.49	2242420.48
2	549241.8	2242385.51
3	549248.11	2242381.49
4	549261.34	2242371.7
5	549273.87	2242385.44
6	549275.97	2242387.79
7	549290.72	2242406.63
1	549270.49	2242420.48
59:18:0020201:408, площадь 1113 кв.м		
1	549317.97	2242323.09
2	549334.56	2242343.53
3	549351.41	2242364.34
4	549348.89	2242366.73
5	549337.35	2242374.55
6	549333.78	2242377.51
7	549321.66	2242360.48
8	549316.48	2242354.1
9	549301.41	2242336.38
1	549317.97	2242323.09
59:18:0020201:410, площадь 1372 кв.м		
1	549391.45	2242325.91
2	549383.94	2242336.41
3	549368.41	2242350.23
4	549346.56	2242325.38
5	549337.3	2242314.85
6	549348.66	2242296.62
1	549391.45	2242325.91
59:18:0020201:415, площадь 737 кв.м		
1	548785.39	2242223.67
2	548761.65	2242228.31





№ п/п	X	Y
3	548760.4	2242220.25
4	548759.87	2242216.81
5	548758.34	2242206.95
6	548756.98	2242197.48
7	548779.96	2242193.62
8	548781.05	2242199.65
9	548781.39	2242199.57
10	548783.16	2242209.32
11	548782.81	2242209.4
1	548785.39	2242223.67
59:18:0020201:416, площадь 689 кв.м		
1	548775.63	2242172.9
2	548777.7	2242182.32
3	548779.96	2242193.62
4	548756.98	2242197.48
5	548755.09	2242198.11
6	548754.46	2242195.03
7	548756.53	2242194.33
8	548753.72	2242178.07
9	548752.16	2242168.18
10	548774.09	2242163.85
1	548775.63	2242172.9
59:18:0020201:431, площадь 885 кв.м		
1	548917.47	2242401.78
2	548922.4	2242404.72
3	548933.45	2242410.77
4	548936.19	2242412.33
5	548934.84	2242415.62
6	548934.69	2242416.14
7	548932	2242422.2
8	548930.39	2242425.96
9	548929.7	2242426.01
10	548928.42	2242428.65
11	548927.41	2242430.75
12	548925.77	2242433.71
13	548923.41	2242439.17
14	548924.09	2242439.58
15	548921.18	2242444.98
16	548918.35	2242443.57
17	548918.02	2242444.3
18	548914.65	2242442.76
19	548897.33	2242433.56

№ п/п	X	Y
20	548897.66	2242433.03
21	548916.12	2242404.24
1	548917.47	2242401.78
59:18:0020201:434, площадь 860 кв.м		
1	549013.86	2242437.4
2	549012.54	2242448.7
3	549011.43	2242456.82
4	549010.76	2242469.15
5	548989.07	2242466.98
6	548982.08	2242465.52
7	548984.98	2242451.86
8	548985.47	2242446.94
9	548986.72	2242447
10	548988.8	2242438.62
11	548990.35	2242434.14
12	548994.79	2242434.95
13	549004.23	2242435.68
1	549013.86	2242437.4
59:18:0020201:436, площадь 793 кв.м		
1	549060.29	2242435.15
2	549062.57	2242451.22
3	549063.64	2242468.99
4	549038.02	2242469.64
5	549037.96	2242465.02
6	549037.98	2242459.62
7	549037.38	2242445.66
8	549037.1	2242439.22
9	549038.32	2242439.14
10	549043.01	2242438.5
1	549060.29	2242435.15
59:18:0020201:438, площадь 853 кв.м		
1	549098.15	2242424.59
2	549082.87	2242429.4
3	549082.01	2242429.58
4	549084.41	2242435.48
5	549087.73	2242448.02
6	549091.21	2242463.14
7	549106.77	2242458.63
8	549107.74	2242457.74
9	549108.47	2242454.66
10	549112.28	2242453.03
11	549110.33	2242445.98



№ п/п	X	Y
12	549113.17	2242444.84
13	549104.07	2242423.19
14	549101.41	2242415.17
15	549095.74	2242416.74
1	549098.15	2242424.59
59:18:0020201:439, площадь 940 кв.м		
1	549125.7	2242414.42
2	549127.11	2242417.15
3	549127.92	2242416.93
4	549134.48	2242429.39
5	549139.13	2242439.39
6	549138.77	2242439.59
7	549141.24	2242445.62
8	549122.85	2242453.97
9	549123.03	2242454.39
10	549114.39	2242457.95
11	549112.28	2242453.03
12	549110.33	2242445.98
13	549113.17	2242444.84
14	549104.07	2242423.19
1	549125.7	2242414.42
59:18:0020201:493, площадь 1355 кв.м		
1	549054.71	2242287.59
2	549066.57	2242332.66
3	549072.22	2242330.71
4	549079.38	2242329.3
5	549083.97	2242326.86
6	549086.86	2242324.72
7	549100.14	2242315.37
8	549084.1	2242290.79
9	549077.47	2242283.05
1	549054.71	2242287.59
59:18:0020201:504, площадь 852 кв.м		
1	549815.86	2242333.23
2	549775.9	2242352.72
3	549764.09	2242356.47
4	549764.44	2242344.57
5	549765.24	2242342.4
6	549780.49	2242332.34
7	549789.4	2242326.57
8	549798.03	2242317.37
9	549802.09	2242321.22

№ п/п	X	Y
10	549803.22	2242320.07
11	549811.29	2242327.99
1	549815.86	2242333.23
59:18:0020201:505, площадь 1152 кв.м		
1	549798.03	2242317.37
2	549789.4	2242326.57
3	549780.49	2242332.34
4	549765.24	2242342.4
5	549765.24	2242342.4
6	549764.44	2242344.57
7	549758.95	2242347.21
8	549750.82	2242348.35
9	549739.93	2242344.82
10	549744.65	2242338.34
11	549751.84	2242329.81
12	549765.24	2242315.31
13	549767.19	2242315.8
14	549781.81	2242301.43
1	549798.03	2242317.37
59:18:0020201:516, площадь 1764 кв.м		
1	549318.22	2242245.88
2	549314.73	2242257.04
3	549309.73	2242271.88
4	549306.56	2242279.07
5	549303.71	2242287.68
6	549301.16	2242294.4
7	549294.69	2242307.94
8	549306.3	2242314.31
9	549317.97	2242323.09
10	549330.57	2242285.44
11	549331.42	2242284.68
12	549333.13	2242281.09
13	549332.6	2242280.94
14	549335.39	2242272.2
15	549336.63	2242272.27
16	549338.06	2242260.18
17	549337.54	2242260.22
18	549338.64	2242247.78
1	549318.22	2242245.88
59:18:0020201:521, площадь 1290 кв.м		
1	549181.76	2242206.29
2	549178.13	2242215.6



№ п/п	X	Y
3	549171.72	2242232.71
4	549171.58	2242233.02
5	549165.22	2242245.89
6	549138.91	2242235.78
7	549153.78	2242197.18
8	549155.47	2242194.95
9	549182.2	2242204.92
1	549181.76	2242206.29
59:18:0020201:522, площадь 1240 кв.м		
1	549138.91	2242235.78
2	549136.46	2242234.9
3	549113.49	2242228.26
4	549112.32	2242227.9
5	549127.22	2242188.37
6	549127.78	2242186.75
7	549128.43	2242185.69
8	549155.47	2242194.95
9	549153.78	2242197.18
1	549138.91	2242235.78
59:18:0020201:528, площадь 849 кв.м		
1	548822.27	2242067.54
2	548841.26	2242077.36
3	548845.54	2242079.58
4	548844.18	2242081.41
5	548841.97	2242084.94
6	548838.76	2242083.22
7	548832.18	2242097.06
8	548826.39	2242111.09
9	548817.64	2242108.61
10	548807.2	2242105.57
11	548808.05	2242102.03
12	548808.15	2242101.63
13	548808.93	2242098.28
14	548816.19	2242081.27
15	548817.53	2242078.26
16	548819.64	2242072.35
1	548822.27	2242067.54
59:18:0020201:172, площадь 992 кв.м		
1	549526.29	2242521.51
2	549528.94	2242524.45
3	549538.84	2242536.65
4	549546.5	2242545.9

№ п/п	X	Y
5	549553.4	2242553.99
6	549553.11	2242554.21
7	549540.55	2242566.26
8	549536.01	2242571.36
9	549530.8	2242567.08
10	549534.78	2242562.24
11	549516.94	2242547.91
12	549509.23	2242540.21
13	549507.22	2242538.59
1	549526.29	2242521.51
59:18:0020201:177, площадь 1327 кв.м		
1	549415.29	2242623.36
2	549415.79	2242623.97
3	549419.22	2242627.94
4	549425.41	2242634.77
5	549426.26	2242633.97
6	549435.31	2242644.27
7	549430.69	2242648.47
8	549419.97	2242656.3
9	549417.43	2242653.92
10	549395.5	2242671.09
11	549395.13	2242670.75
12	549388.74	2242672.87
13	549384.47	2242668.3
14	549385.36	2242667.21
15	549377.12	2242657.16
16	549376.73	2242656.62
1	549415.29	2242623.36
59:18:0020201:407, площадь 1278 кв.м		
1	549301.41	2242336.38
2	549316.48	2242354.1
3	549321.66	2242360.48
4	549333.78	2242377.51
5	549314.62	2242392.22
6	549282.82	2242351.25
1	549301.41	2242336.38
59:18:0020201:333, площадь 1003 кв.м		
1	549268.71	2242464.15
2	549257.39	2242448.43
3	549278.96	2242434.6
4	549288.4	2242448.98
5	549300.86	2242467.62



№ п/п	X	Y
6	549282.1	2242482.02
1	549268.71	2242464.15
59:18:0020201:334, площадь 1185 кв.м		
1	549268.71	2242464.15
2	549282.1	2242482.02
3	549260.87	2242498.61
4	549233.46	2242463.94
5	549257.39	2242448.43
1	549268.71	2242464.15
59:18:0020201:391, площадь 820 кв.м		
1	548997.47	2242476.12
2	548993.67	2242508.66
3	548967.47	2242504.7
4	548974.82	2242471.69
5	548990.55	2242475.1
1	548997.47	2242476.12
59:18:0020201:383, площадь 791 кв.м		
1	548785.12	2242384.04
2	548792.74	2242379.5
3	548814.03	2242367.69
4	548821.75	2242377.15
5	548827.05	2242384.27
6	548800.64	2242404.81
7	548792.3	2242394.33
1	548785.12	2242384.04
59:18:0020201:607, площадь 944 кв.м		
1	548742.57	2242334.54
2	548728.88	2242339.15
3	548715.97	2242344.4
4	548709.72	2242346.59
5	548708.14	2242341.67
6	548704.38	2242326.99
7	548702.01	2242319.07
8	548721.48	2242313.78
9	548736.42	2242309.97
10	548738.66	2242320.09
1	548742.57	2242334.54
59:18:0020201:112, площадь 1010 кв.м		
1	549722.05	2242592.83
2	549707.81	2242576.8
3	549681.93	2242546.58
4	549680.75	2242545.4

№ п/п	X	Y
5	549696.18	2242533.43
6	549698.44	2242535.59
7	549704.95	2242544.12
8	549701.18	2242547.3
9	549703.38	2242550.68
10	549704.89	2242552.34
11	549708.11	2242555.33
12	549712.62	2242559.21
13	549726.58	2242571.61
14	549728.1	2242572.81
15	549729.65	2242574.24
16	549731.79	2242576.12
17	549728.53	2242583.87
18	549726.39	2242587.29
19	549725.67	2242591.46
20	549723.76	2242590.88
1	549722.05	2242592.83
59:18:0020201:270, площадь 1276 кв.м		
1	549029.4	2242613.95
2	549036.52	2242613.51
3	549036.32	2242614.29
4	549035.31	2242635.52
5	549034.66	2242645.58
6	549032.77	2242663.02
7	549005.63	2242660.62
8	549005.67	2242660.07
9	549008.69	2242633.34
10	549009.19	2242629.26
11	549008.82	2242629.07
12	549009.73	2242620.23
13	549009.58	2242615.61
1	549029.4	2242613.95
59:18:0020201:478, площадь 1153 кв.м		
1	549136.17	2242340.52
2	549111.8	2242310.09
3	549131.2	2242291.99
4	549159.78	2242320.81
5	549148.98	2242331.1
1	549136.17	2242340.52
59:18:0020201:458, площадь 936 кв.м		
1	548820.81	2242242.9
2	548826.17	2242242.35



№ п/п	X	Y
3	548827.59	2242242.44
4	548827.67	2242241.13
5	548831.81	2242241.4
6	548831.75	2242242.42
7	548833.27	2242242.51
8	548842	2242241.96
9	548857.27	2242240.46
10	548858.39	2242240.37
11	548859.78	2242264.45
12	548827.84	2242271.7
1	548820.81	2242242.9
59:18:0020201:441, площадь 1457 кв.м		
1	549212.66	2242285.75
2	549216.37	2242286.87
3	549244.58	2242304.17
4	549242.47	2242307.34
5	549224.24	2242333.36
6	549189.52	2242308.88
7	549200.33	2242292.86
8	549206.96	2242282.43
1	549212.66	2242285.75
59:18:0020201:179, площадь 1843 кв.м		
1	549274.32	2242757.77
2	549270.83	2242753.49
3	549264.88	2242747.51
4	549262.43	2242744.16
5	549254.84	2242731.99
6	549275.19	2242716.03
7	549274.49	2242713.4
8	549272.76	2242703.13
9	549271.57	2242700.11
10	549275.5	2242697.93
11	549279.62	2242696.51
12	549288.81	2242701.1
13	549296.87	2242704.74
14	549304.25	2242706.8
15	549307.03	2242710.89
16	549304.82	2242711.22
17	549310.23	2242727.64
18	549310.31	2242727.98
19	549297.63	2242739.7
20	549296.97	2242739.51

№ п/п	X	Y
21	549283.23	2242750.59
1	549274.32	2242757.77
59:18:0020201:101, площадь 605 кв.м		
1	549501.04	2242982.85
2	549509.19	2242990.81
3	549474.93	2243029.75
4	549465.28	2243022.38
5	549480.68	2243006.05
1	549501.04	2242982.85
59:18:0020201:536, площадь 983 кв.м		
1	548765.66	2242441.66
2	548767.89	2242443.55
3	548773.96	2242450.53
4	548778.36	2242455.53
5	548781.84	2242459.5
6	548769.35	2242471.97
7	548768.64	2242471.27
8	548767.94	2242471.97
9	548768.64	2242472.68
10	548758.96	2242481.51
11	548754.73	2242484.95
12	548754.39	2242485.27
13	548754.02	2242485.65
14	548750.29	2242481.46
15	548736.43	2242465.94
16	548753.29	2242451.69
17	548765.43	2242441.4
1	548765.66	2242441.66
59:18:0020201:354, площадь 955 кв.м		
1	548791.06	2242414.94
2	548763	2242438.75
3	548757.26	2242433.01
4	548750.85	2242424
5	548750.13	2242422.99
6	548746.32	2242417.3
7	548775.64	2242396.26
8	548781.26	2242402.46
9	548783.28	2242405.1
1	548791.06	2242414.94
59:18:0020201:181, площадь 1011 кв.м		
1	549262.43	2242744.16
2	549248.5	2242753.26



№ п/п	X	Y
3	549246.8	2242754.75
4	549250.52	2242759.55
5	549247.6	2242761.71
6	549227.52	2242732.8
7	549203.51	2242747.21
8	549204.54	2242748.93
9	549196.33	2242753.85
10	549193.24	2242748.36
11	549208.24	2242739.23
12	549215.64	2242734.18
13	549214.97	2242731.69
14	549224.43	2242725.16
15	549223.94	2242724.33
16	549227.04	2242722.33
17	549228.93	2242725.41
18	549232.62	2242722.71
19	549246.06	2242719.1
20	549254.84	2242731.99
1	549262.43	2242744.16
59:18:0020201:42, площадь 357 кв.м		
1	549944.78	2242461.33
2	549938.43	2242452.66
3	549942.31	2242449.42
4	549938.64	2242444.51
5	549949.76	2242435.67
6	549953.15	2242439.1
7	549954.42	2242438.06
8	549963.31	2242449.49
9	549954.6	2242456.09
10	549953.31	2242455.19
11	549950.82	2242457.58
1	549944.78	2242461.33
59:18:0020201:188, площадь 2003 кв.м		
1	549057.93	2242762.53
2	549061.55	2242814.92
3	549063.24	2242818.79
4	549071.59	2242824.84
5	549099.3	2242829.81
6	549106.25	2242830.14
7	549095.87	2242806.74
8	549092.78	2242797.12
9	549090.6	2242789.43

№ п/п	X	Y
10	549088.83	2242785.32
11	549086.64	2242778.76
12	549086.98	2242775.94
13	549084.89	2242775.8
14	549083.92	2242775.61
15	549083.96	2242771.45
16	549080.69	2242771.07
17	549080.69	2242770.65
18	549081.07	2242770.68
19	549081.24	2242764.87
1	549057.93	2242762.53
59:18:0020201:193, площадь 1168 кв.м		
1	548942.43	2242738.85
2	548940.72	2242745
3	548936.95	2242759.27
4	548932.56	2242776.07
5	548920.92	2242774.4
6	548907.84	2242771.36
7	548916.16	2242731.04
8	548916.16	2242731.04
9	548916.41	2242726.38
10	548922.39	2242728.48
11	548932.13	2242731.47
12	548943.53	2242734.78
1	548942.43	2242738.85
59:18:0020201:427, площадь 877 кв.м		
1	548850.45	2242343.84
2	548853.01	2242346.77
3	548863.64	2242359.26
4	548865.75	2242361.82
5	548858.24	2242368.3
6	548850.52	2242375.76
7	548844.84	2242381.11
8	548840.36	2242385.66
9	548838.99	2242386.88
10	548823.42	2242366.56
1	548850.45	2242343.84
59:18:0020201:422, площадь 549 кв.м		
1	548781.65	2242126.34
2	548782.18	2242136.56
3	548805.77	2242142
4	548817.64	2242108.61



№ п/п	X	Y
5	548807.2	2242105.57
6	548802.5	2242126.14
7	548787.94	2242126.19
1	548781.65	2242126.34
59:18:0020201:406, площадь 1322 кв.м		
1	549317.97	2242323.09
2	549301.41	2242336.38
3	549282.82	2242351.25
4	549280.94	2242348.36
5	549281.96	2242347.16
6	549277.73	2242342.61
7	549277.02	2242336.13
8	549271.77	2242331.15
9	549273.97	2242296.28
10	549279.78	2242299.83
11	549286.53	2242303.56
12	549294.69	2242307.94
13	549306.3	2242314.31
1	549317.97	2242323.09
59:18:0020201:400, площадь 1106 кв.м		
1	549270.87	2242420.94
2	549248.8	2242433.83
3	549246.64	2242430.5
4	549247.12	2242430.02
5	549243.75	2242424.73
6	549242.79	2242425.19
7	549221.05	2242399.23
8	549224.82	2242396.74
9	549241.38	2242385.78
10	549241.8	2242385.51
11	549270.49	2242420.48
1	549270.87	2242420.94
59:18:0020201:84, площадь 119 кв.м		
1	548829.35	2242453.69
2	548827.08	2242451.5
3	548826.93	2242451.26
4	548814.88	2242467.32
5	548811.87	2242470.66
6	548804.71	2242478.65
7	548807.92	2242481.27
1	548829.35	2242453.69
59:18:0020201:141, площадь 127 кв.м		

№ п/п	X	Y
1	548807.92	2242481.27
2	548811.15	2242483.91
3	548831.85	2242455.47
4	548829.35	2242453.69
1	548807.92	2242481.27
59:18:0020201:128, площадь 994 кв.м		
1	549279.76	2242852.32
2	549282.3	2242851.4
3	549283.21	2242852.27
4	549299.68	2242841.22
5	549306.1	2242833.8
6	549310.26	2242826.1
7	549313.15	2242822.68
8	549310.95	2242819.46
9	549305	2242809.89
10	549285.8	2242824.71
11	549284.06	2242822.56
12	549262.94	2242839.76
1	549279.76	2242852.32
59:18:0020201:525, площадь 1356 кв.м		
1	548977.97	2242133.07
2	548973.2	2242144.34
3	548969.51	2242155.52
4	548969.14	2242156.63
5	548967.57	2242160.82
6	548961.41	2242179.66
7	548961.75	2242179.72
8	548978.7	2242184.86
9	548989.63	2242188.17
10	548988.54	2242183.08
11	548990.39	2242176.15
12	548992.55	2242176.27
13	548996.46	2242164.47
14	548998.99	2242157.45
15	548999.7	2242155.01
16	549000.92	2242150.43
17	549003.17	2242142.63
1	548977.97	2242133.07
59:18:0020201:506, площадь 1134 кв.м		
1	549771.35	2242289.27
2	549776.08	2242293.67
3	549782.66	2242300.5



№ п/п	X	Y
4	549781.81	2242301.43
5	549767.19	2242315.8
6	549765.24	2242315.31
7	549751.84	2242329.81
8	549744.65	2242338.34
9	549718.52	2242341.8
10	549747.52	2242303.68
11	549754.45	2242308.06
12	549763.15	2242298.52
13	549768.8	2242291.83
1	549771.35	2242289.27
59:18:0020201:930, площадь 1424 кв.м		
1	549054.71	2242287.59
2	549066.57	2242332.66
3	549061.45	2242334.41
4	549055.89	2242335.65
5	549045.93	2242336.22
6	549032.05	2242336.42
7	549030.57	2242314.89
8	549029.24	2242302.84
9	549027.79	2242292.38
1	549054.71	2242287.59
59:18:0020201:243, площадь 163 кв.м		
1	549193.86	2242273.91
2	549192	2242277.61
3	549158.14	2242259.24
4	549160.38	2242255.98
5	549163.41	2242256.95
6	549170.2	2242260.95
7	549174.18	2242263.16
8	549174.99	2242263.35
9	549177.01	2242264.65
10	549179.95	2242266.09
11	549187.43	2242270.39
1	549193.86	2242273.91
59:18:0020201:178, площадь 157 кв.м		
1	549192	2242277.61
2	549189.82	2242280.95
3	549155.77	2242262.69
4	549158.14	2242259.24
1	549192	2242277.61
59:18:0020201:253, площадь 1134 кв.м		

№ п/п	X	Y
1	549211.18	2242620.06
2	549211.94	2242619.82
3	549225.06	2242642.97
4	549224.74	2242643.26
5	549219.22	2242646.67
6	549211.83	2242651.19
7	549204.84	2242656.08
8	549195.82	2242662.49
9	549194.84	2242661.65
10	549192.7	2242663.21
11	549189.97	2242664.73
12	549188.17	2242662.05
13	549183.88	2242654.07
14	549179.23	2242644.74
15	549176.54	2242641.72
16	549186.21	2242634.97
17	549185.8	2242634.63
1	549211.18	2242620.06
59:18:0020201:130, площадь 1579 кв.м		
1	549309.78	2242850.76
2	549375.41	2242849.88
3	549376.26	2242848.02
4	549377.94	2242847.06
5	549385.55	2242846
6	549387.74	2242871.19
7	549356.06	2242869.17
8	549304.27	2242869.59
1	549309.78	2242850.76
59:18:0020201:131, площадь 1423 кв.м		
1	549333.04	2242897.09
2	549332.27	2242910.76
3	549331.47	2242922.64
4	549314.67	2242928.76
5	549289.6	2242936.77
6	549289.98	2242930.44
7	549289.35	2242930.43
8	549291.46	2242921.17
9	549289.27	2242920.52
10	549300.98	2242889.52
1	549333.04	2242897.09
59:18:0020201:134, площадь 1160 кв.м		
1	549249.67	2243010.31





№ п/п	X	Y
2	549247.24	2243010.58
3	549238.24	2243006.21
4	549228.35	2243001.4
5	549228.89	2242995.33
6	549240.63	2242972.53
7	549245.39	2242955.99
8	549249.08	2242953.84
9	549266.29	2242958.63
1	549249.67	2243010.31
59:18:0020201:19, площадь 1083 кв.м		
1	549527.16	2242780.22
2	549512.85	2242789.99
3	549513.7	2242789.35
4	549516.56	2242793.63
5	549515.71	2242794.16
6	549538.2	2242825.96
7	549546.11	2242838.26
8	549561.26	2242829.21
9	549566.86	2242824.17
10	549560.52	2242814.37
11	549554.06	2242820.43
1	549527.16	2242780.22
59:18:0020201:933, площадь 1704 кв.м		
1	549512.85	2242789.99
2	549490.52	2242805.7
3	549490.16	2242808.13
4	549495.04	2242816.08
5	549498.43	2242822.17
6	549504.83	2242831.54
7	549521.42	2242852.36
8	549546.11	2242838.26
9	549538.2	2242825.96
10	549515.71	2242794.16
11	549516.56	2242793.63
12	549513.7	2242789.35
1	549512.85	2242789.99
59:18:0020201:318, площадь 605 кв.м		
1	549169.26	2242573.73
2	549154.18	2242577.84
3	549153.02	2242573.6
4	549150.78	2242565.4
5	549150.22	2242563.38

№ п/п	X	Y
6	549142.48	2242565.8
7	549138.5	2242554.93
8	549122.12	2242560.04
9	549119.52	2242551.18
10	549134.5	2242547.33
11	549143.16	2242545.68
12	549145.66	2242544.14
1	549169.26	2242573.73
59:18:0020201:249, площадь 1022 кв.м		
1	549439.03	2242359.46
2	549450.66	2242368.34
3	549460.43	2242376.28
4	549470.26	2242384.12
5	549472.21	2242385.84
6	549455.85	2242403.06
7	549444.05	2242394.72
8	549423.23	2242378.72
1	549439.03	2242359.46
59:18:0020201:248, площадь 1476 кв.м		
1	549397.92	2242408.47
2	549414.81	2242423.63
3	549421.97	2242415.96
4	549434.93	2242425.38
5	549437.3	2242427.44
6	549455.85	2242403.06
7	549444.05	2242394.72
8	549423.23	2242378.72
9	549419.95	2242382.74
1	549397.92	2242408.47
59:18:0020201:292, площадь 213 кв.м		
1	549079.38	2242329.3
2	549090.63	2242353.31
3	549094.84	2242365.1
4	549100.8	2242362.55
5	549083.97	2242326.86
1	549079.38	2242329.3
59:18:0020201:547, площадь 236 кв.м		
1	549108.08	2242358.44
2	549100.8	2242362.55
3	549083.97	2242326.86
4	549086.86	2242324.72
1	549108.08	2242358.44



№ п/п	X	Y
59:18:0020201:7, площадь 301 кв.м		
1	548868.41	2242333.62
2	548876.8	2242345.16
3	548863.64	2242359.26
4	548853.01	2242346.77
1	548868.41	2242333.62
59:18:0020201:236, площадь 1965 кв.м		
1	549368.65	2242589.26
2	549372.26	2242599.01
3	549369.42	2242607.92
4	549368.56	2242613.59
5	549367.88	2242625.38
6	549363.63	2242615.4
7	549357.1	2242618.18
8	549352.12	2242620.34
9	549346.1	2242623.29
10	549332.03	2242599.06
11	549331.28	2242596.27
12	549329.24	2242593.85
13	549325.35	2242589.76
14	549330.91	2242580.16
15	549349.75	2242552.93
16	549350.82	2242556.05
17	549352.29	2242557.18
18	549358.89	2242562.53
19	549362.64	2242568.14
20	549366.25	2242572.59
1	549368.65	2242589.26
59:18:0020201:494, площадь 1303 кв.м		
1	549159.22	2242394.19
2	549180.62	2242419.31
3	549180.2	2242419.6
4	549178.98	2242420.63
5	549163	2242430.13
6	549162.81	2242430.24
7	549162.13	2242429.19
8	549139.13	2242439.39
9	549134.48	2242429.39
10	549127.92	2242416.93
11	549127.11	2242417.15
12	549125.7	2242414.42
13	549132.23	2242411.03

№ п/п	X	Y
1	549159.22	2242394.19
59:18:0020201:263, площадь 1157 кв.м		
1	549089.81	2242630.81
2	549090.36	2242630.46
3	549102.1	2242647.21
4	549101.2	2242647.93
5	549086.63	2242658.66
6	549084.79	2242660.18
7	549081.45	2242662.78
8	549072.1	2242669.69
9	549052.88	2242682.17
10	549048.89	2242661.48
11	549053.85	2242656.59
12	549078.29	2242639.29
1	549089.81	2242630.81
13	549098.31	2242643.67
14	549097.6	2242644.38
15	549096.89	2242643.67
16	549097.6	2242642.97
13	549098.31	2242643.67
59:18:0020201:150, площадь 1755 кв.м		
1	549509.88	2242588.2
2	549510.42	2242587.66
3	549509.71	2242586.95
4	549509.2	2242587.46
5	549509.03	2242587.27
6	549514.91	2242582.7
7	549518.29	2242579.14
8	549530.8	2242567.08
9	549536.01	2242571.36
10	549539.78	2242574.97
11	549560.47	2242595.05
12	549569.79	2242606.74
13	549543.07	2242628.18
14	549531.56	2242614.72
15	549531.13	2242611.31
1	549509.88	2242588.2
59:18:0020201:373, площадь 667 кв.м		
1	548725.72	2242095.83
2	548731.88	2242096.99
3	548737.45	2242098.08



№ п/п	X	Y
4	548742.14	2242098.78
5	548746.01	2242099.55
6	548751.47	2242101.13
7	548751.05	2242103.98
8	548750.37	2242104.26
9	548750.02	2242107.31
10	548749.86	2242108.72
11	548747.46	2242117.64
12	548747.32	2242120.77
13	548746.86	2242124.38
14	548746.79	2242125.84
15	548736.93	2242125.35
16	548737.23	2242125.06
17	548736.52	2242124.35
18	548735.82	2242125.06
19	548736.07	2242125.31
20	548722.99	2242123.99
1	548725.72	2242095.83
59:18:0020201:546, площадь 359 кв.м		
1	548818.29	2242143.58
2	548818.03	2242145.07
3	548805.77	2242142
4	548817.64	2242108.61
5	548826.39	2242111.09
6	548824.58	2242115.58
7	548823.58	2242119.12
8	548820.84	2242129.02
1	548818.29	2242143.58
59:18:0020201:395, площадь 1249 кв.м		
1	549118.47	2242482.44
2	549117.76	2242483.14
3	549118.47	2242483.85
4	549119.17	2242483.14
5	549118.88	2242483.44
6	549124.32	2242496.04
7	549112.92	2242499.54
8	549105.65	2242501.78
9	549083.16	2242508.01
10	549080.48	2242488.65
11	549080.96	2242489.14
12	549081.67	2242488.43
13	549080.96	2242487.72

№ п/п	X	Y
14	549080.42	2242488.26
15	549078.28	2242476.19
16	549112.44	2242465.98
17	549117.29	2242479.53
1	549118.47	2242482.44
18	549121.55	2242495.21
19	549122.25	2242495.92
20	549121.55	2242496.62
21	549120.84	2242495.92
18	549121.55	2242495.21
59:18:0020201:495, площадь 905 кв.м		
1	548959.03	2242271.47
2	548939.22	2242287.46
3	548935.98	2242290.13
4	548927.87	2242280.83
5	548926.75	2242278.36
6	548924.06	2242273.14
7	548917.78	2242258.63
8	548947.19	2242252.41
9	548953.1	2242260.93
10	548954.91	2242263.81
11	548955.74	2242263.41
12	548956.3	2242264.32
13	548955.68	2242264.77
14	548959.24	2242271.25
1	548959.03	2242271.47
15	548944.87	2242255.59
16	548944.87	2242255.99
17	548944.47	2242255.99
18	548944.46	2242255.59
15	548944.87	2242255.59
59:18:0020201:379, площадь 648 кв.м		
1	548765.24	2242288.13
2	548765.74	2242287.63
3	548765.03	2242286.93
4	548764.32	2242287.63
5	548764.92	2242288.23
6	548749.35	2242291.4
7	548747.1	2242279.37
8	548744.74	2242263.38



№ п/п	X	Y
9	548767.32	2242259.94
10	548767.63	2242261.52
11	548768.83	2242268.58
12	548772.72	2242285.99
1	548765.24	2242288.13
59:18:0020201:390, площадь 811 кв.м		
1	548949.52	2242476.82
2	548950.22	2242477.53
3	548950.93	2242476.82
4	548950.22	2242476.11
5	548953.63	2242466.45
6	548974.82	2242471.69
7	548967.47	2242504.7
8	548941.86	2242497.76
1	548949.52	2242476.82
59:18:0020201:4055, площадь 357 кв.м		
1	549471.37	2242410.73
2	549503.26	2242434.02
3	549509.19	2242438.4
4	549512.91	2242433.97
5	549510.42	2242431.62
6	549478.05	2242404.11
7	549477.62	2242403.39
1	549471.37	2242410.73
59:18:0020201:371, площадь 982 кв.м		
1	548755.22	2242025.6
2	548758.77	2242028.06
3	548758.17	2242028.66
4	548758.88	2242029.37
5	548759.59	2242028.66
6	548775.83	2242039.92
7	548757.13	2242072.12
8	548757.1	2242073.55
9	548748.41	2242070.37
10	548745.32	2242069.22
11	548742.56	2242068.28
12	548741.82	2242067.96
13	548735.78	2242065.3
14	548735.42	2242065.14
1	548755.22	2242025.6
59:18:0020201:548, площадь 867 кв.м		
1	548775.83	2242039.92

№ п/п	X	Y
2	548792.46	2242049.9
3	548791.85	2242050.52
4	548792.55	2242051.22
5	548793.26	2242050.52
6	548792.91	2242050.17
7	548795.16	2242051.52
8	548782.21	2242077.4
9	548780.56	2242082.46
10	548779.86	2242082.21
11	548756.91	2242073.89
12	548757.1	2242073.55
13	548757.13	2242072.12
1	548775.83	2242039.92
59:18:0020201:297, площадь 1093 кв.м		
1	548681.04	2242320.05
2	548681.58	2242320.02
3	548680.96	2242320.64
4	548681.67	2242321.35
5	548682.38	2242320.64
6	548681.76	2242320.02
7	548685.16	2242319.23
8	548685.39	2242319.16
9	548686.9	2242318.79
10	548687.58	2242321.83
11	548702.01	2242319.07
12	548704.38	2242326.99
13	548708.14	2242341.67
14	548690.43	2242346.9
15	548670.62	2242353.85
16	548661.01	2242326.71
1	548681.04	2242320.05
59:18:0020201:258, площадь 883 кв.м		
1	549154.71	2242614.65
2	549156.03	2242616.14
3	549141.84	2242627.25
4	549142.02	2242627.5
5	549135.46	2242632.24
6	549134.55	2242630.75
7	549128.92	2242622.53
8	549126.66	2242619.23
9	549116.65	2242604.73
10	549113.74	2242600.16



№ п/п	X	Y
11	549128.14	2242595.31
12	549135.12	2242592.96
13	549134.62	2242591.77
14	549138.61	2242590.26
15	549139.7	2242593.16
16	549140.73	2242595.09
17	549146.03	2242602.25
18	549148.45	2242606.16
19	549149.09	2242607.19
1	549154.71	2242614.65
59:18:0020201:273, площадь 1229 кв.м		
1	548939.11	2242602.35
2	548945.22	2242603.96
3	548945.39	2242603.62
4	548955.71	2242606.04
5	548955.62	2242606.44
6	548950.75	2242619.32
7	548942.02	2242648.79
8	548941.86	2242649.53
9	548939.57	2242648.95
10	548938.9	2242648.85
11	548930.36	2242645.68
12	548929.36	2242645.37
13	548913.74	2242641.44
14	548918.61	2242628.34
15	548927.78	2242605.79
16	548929.54	2242599.84
17	548938.94	2242602.32
1	548939.11	2242602.35
59:18:0020201:275, площадь 1273 кв.м		
1	548863.29	2242578.78
2	548863.05	2242578.78
3	548863.05	2242579.11
4	548863.3	2242579.11
5	548863.3	2242578.78
6	548882.42	2242585.72
7	548882.44	2242586.02
8	548879	2242593.22
9	548877.26	2242595.15
10	548868.51	2242608.8
11	548858.15	2242624.89
12	548853.45	2242631.77

№ п/п	X	Y
13	548850.7	2242634.18
14	548848.81	2242636.27
15	548836.81	2242631.5
16	548829.77	2242628.45
17	548829.49	2242627.97
18	548833.76	2242621.34
19	548841.3	2242611.1
20	548854.57	2242593.13
21	548857.02	2242589.3
22	548862.52	2242578.5
1	548863.29	2242578.78
59:18:0020201:357, площадь 888 кв.м		
1	548742.57	2242334.54
2	548746.59	2242346.06
3	548746.59	2242346.32
4	548750.76	2242357.09
5	548745.78	2242359.64
6	548736.98	2242363.49
7	548734.27	2242364.56
8	548731.11	2242365.9
9	548728.32	2242367.31
10	548725.19	2242368.78
11	548718.74	2242371.86
12	548716.34	2242363.91
13	548715.56	2242362.04
14	548709.72	2242346.59
15	548715.97	2242344.4
16	548728.88	2242339.15
1	548742.57	2242334.54
59:18:0020201:399, площадь 1189 кв.м		
1	549248.8	2242433.83
2	549225.11	2242448.6
3	549205.6	2242421.68
4	549205.98	2242421.29
5	549205.28	2242420.59
6	549204.96	2242420.9
7	549204.58	2242420.32
8	549204.39	2242420.52
9	549205.02	2242419.88
10	549204.32	2242419.17
11	549203.97	2242419.52
12	549203.6	2242418.92



№ п/п	X	Y
13	549203.89	2242418.7
14	549203.01	2242417.41
15	549203.21	2242417.24
16	549200.21	2242413.11
17	549221.05	2242399.23
18	549242.79	2242425.19
19	549243.75	2242424.73
20	549247.12	2242430.02
21	549246.64	2242430.5
1	549248.8	2242433.83
59:18:0020201:384, площадь 828 кв.м		
1	548843	2242401.02
2	548830.35	2242412.87
3	548829.64	2242412.17
4	548828.94	2242412.87
5	548829.64	2242413.58
6	548818.13	2242424
7	548807.12	2242412.07
8	548800.64	2242404.81
9	548827.05	2242384.27
10	548829.65	2242386.71
11	548830.45	2242387.74
1	548843	2242401.02
59:18:0020201:370, площадь 1096 кв.м		
1	548735.11	2242014.02
2	548745.49	2242019.79
3	548731.31	2242043.6
4	548710.94	2242033.68
5	548709.23	2242032.46
6	548703.12	2242029.65
7	548698.21	2242027.64
8	548697.99	2242026.92
9	548711.48	2242000.55
1	548735.11	2242014.02
10	548741.71	2242023.75
11	548741	2242024.46
12	548740.29	2242023.75
13	548741	2242023.04
10	548741.71	2242023.75
59:18:0020201:283, площадь 1184 кв.м		
1	548663.62	2242009.89

№ п/п	X	Y
2	548663.43	2242009.04
3	548664.87	2242005.5
4	548671.15	2241994.48
5	548679.55	2241981.97
6	548701.26	2241994.54
7	548711.48	2242000.55
8	548697.99	2242026.92
9	548681.83	2242018.84
10	548675.2	2242015.36
11	548668.88	2242012.43
1	548663.62	2242009.89
12	548693.13	2241996.19
13	548692.42	2241996.9
14	548691.72	2241996.19
15	548692.42	2241995.49
12	548693.13	2241996.19
59:18:0020201:461, площадь 1194 кв.м		
1	548854.47	2242186.84
2	548848.18	2242186.43
3	548847.1	2242186.27
4	548833.58	2242184.29
5	548813.23	2242179.62
6	548814.99	2242159.69
7	548815.02	2242158.96
8	548815.35	2242159.29
9	548816.06	2242158.58
10	548815.35	2242157.87
11	548815.05	2242158.17
12	548815.39	2242149.81
13	548853.79	2242159.95
14	548856.59	2242160.86
1	548854.47	2242186.84
59:18:0020201:30, площадь 1870 кв.м		
1	549581.09	2242675.31
2	549581.79	2242676.02
3	549582.5	2242675.31
4	549581.79	2242674.6
5	549594.48	2242662.48
6	549610.72	2242649.06
7	549614.42	2242653.19
8	549643	2242682.37



№ п/п	X	Y
9	549607.1	2242709.89
10	549598.9	2242696.37
1	549581.09	2242675.31
59:18:0020201:135, площадь 1288 кв.м		
1	549264.53	2242958.14
2	549265.22	2242957.46
3	549264.51	2242956.75
4	549263.8	2242957.46
5	549264.47	2242958.12
6	549249.08	2242953.84
7	549252.33	2242945.05
8	549247.24	2242933.82
9	549239.28	2242926.81
10	549229.18	2242920.92
11	549231.94	2242916
12	549227.98	2242913.69
13	549239.92	2242896.42
14	549246.13	2242885.83
15	549254.48	2242889.81
16	549244.22	2242917.75
17	549260.49	2242923.29
18	549265.39	2242924.46
19	549274.68	2242927.31
20	549271.63	2242934.32
21	549273.06	2242935.31
22	549271.52	2242939.51
23	549269.86	2242938.51
24	549267.76	2242946.13
25	549270.08	2242946.79
26	549266.29	2242958.63
1	549264.53	2242958.14
59:18:0020201:22, площадь 1435 кв.м		
1	549481.17	2242816.64
2	549481.08	2242816.73
3	549481.39	2242817.04
4	549488.11	2242829.22
5	549489.53	2242832.97
6	549489.44	2242833.06
7	549489.63	2242833.25
8	549494.52	2242846.22
9	549490.44	2242853.43
10	549489.03	2242855.17

№ п/п	X	Y
11	549480.45	2242857.2
12	549476.12	2242859.27
13	549461.08	2242859.91
14	549447.02	2242852.03
15	549441.21	2242843.47
16	549478.89	2242815.12
17	549479.9	2242814.34
1	549481.17	2242816.64
59:18:0020201:389, площадь 836 кв.м		
1	548919.9	2242453.77
2	548941.13	2242462.32
3	548940.11	2242468.57
4	548937.39	2242478.6
5	548930.79	2242492.97
6	548905.71	2242482.53
7	548907.11	2242479.65
8	548911.54	2242470.23
9	548913.09	2242467.04
10	548914.08	2242465.51
1	548919.9	2242453.77
11	548936.45	2242478.39
12	548937.15	2242479.1
13	548936.45	2242479.81
14	548935.74	2242479.1
11	548936.45	2242478.39
59:18:0020201:136, площадь 1021 кв.м		
1	549282.1	2242906.1
2	549293.48	2242874.65
3	549296	2242865.72
4	549287.9	2242863
5	549280.48	2242859.32
6	549273.89	2242878.34
7	549266.99	2242898.45
8	549267.04	2242900.08
9	549267.1	2242901.5
10	549264.99	2242906.38
11	549264.67	2242909.05
12	549260.11	2242915.64
13	549259.24	2242917.74
14	549276.42	2242922.33
1	549282.1	2242906.1



№ п/п	X	Y
59:18:0020201:25, площадь 1742 кв.м		
1	549456.65	2242766.85
2	549453.42	2242761.99
3	549476.05	2242745.06
4	549482.81	2242739.36
5	549483.29	2242740.15
6	549486.07	2242743.75
7	549490.81	2242752.09
8	549496.07	2242760.46
9	549501.74	2242769.33
10	549503.97	2242772.34
11	549509.56	2242779.73
12	549480.36	2242801.27
13	549475.04	2242794.04
1	549456.65	2242766.85
14	549506.84	2242777.93
15	549506.13	2242778.63
16	549505.43	2242777.93
17	549506.13	2242777.22
14	549506.84	2242777.93
59:18:0020201:523, площадь 1367 кв.м		
1	549127.22	2242188.37
2	549112.32	2242227.9
3	549086.4	2242218.47
4	549083.13	2242216.32
5	549097.29	2242178.92
6	549097.54	2242179.17
7	549098.25	2242178.46
8	549097.68	2242177.89
9	549098.16	2242176.64
10	549127.78	2242186.75
11	549127.22	2242188.37
1	549127.22	2242188.37
59:18:0020201:5, площадь 1555 кв.м		
1	549990.5	2242557.72
2	549976.96	2242567.68
3	549974.56	2242568.82
4	549961.86	2242551.13
5	549953.25	2242540.27
6	549941.49	2242526.84
7	549925.72	2242508.29

№ п/п	X	Y
8	549921.68	2242503.14
9	549918.86	2242499.52
10	549928	2242493.3
11	549933.89	2242489.28
12	549936.11	2242492.58
13	549940.54	2242498.64
14	549941.35	2242499.83
15	549943.6	2242503.56
16	549959.58	2242522.64
17	549977.58	2242541.81
1	549990.5	2242557.72
59:18:0020201:6, площадь 2239 кв.м		
1	549941.49	2242526.84
2	549953.25	2242540.27
3	549961.86	2242551.13
4	549974.56	2242568.82
5	549954.8	2242576.6
6	549937.53	2242553.24
7	549928.73	2242560.24
8	549928.09	2242559.8
9	549902.25	2242525.17
10	549900.77	2242523.33
11	549898.75	2242520.72
12	549896.78	2242518.19
13	549917.46	2242502.73
14	549919.09	2242501.53
15	549918.86	2242499.52
16	549921.68	2242503.14
17	549925.72	2242508.29
1	549941.49	2242526.84
59:18:0020201:21, площадь 0 кв.м		
1	549592.33	2242207.63
2	549592.34	2242207.46
3	549592.58	2242207.48
4	549592.57	2242207.65
1	549592.33	2242207.63
59:18:0020201:29, площадь 977 кв.м		
1	549597.44	2242714.59
2	549583.37	2242725.82
3	549573.38	2242714.08
4	549553.86	2242691.26
5	549571.61	2242676.93





№ п/п	X	Y
6	549572.45	2242677.9
7	549573.1	2242678.65
8	549584	2242690.81
9	549589.73	2242699.66
10	549592.15	2242704.78
11	549590.89	2242706.25
12	549592.94	2242709.1
1	549597.44	2242714.59
59:18:0020201:34, площадь 1815 кв.м		
1	549707.81	2242576.8
2	549722.05	2242592.83
3	549723.76	2242590.88
4	549725.67	2242591.46
5	549725.45	2242594.41
6	549724.86	2242599.55
7	549731.22	2242614.23
8	549721.16	2242622.31
9	549722.04	2242623.47
10	549713.18	2242630.73
11	549712.21	2242629.5
12	549703.35	2242636.61
13	549674.84	2242607.62
14	549676.23	2242606.46
15	549698.04	2242585.7
1	549707.81	2242576.8
59:18:0020201:35, площадь 1229 кв.м		
1	549724.86	2242599.55
2	549725.45	2242594.41
3	549725.67	2242591.46
4	549726.39	2242587.29
5	549728.53	2242583.87
6	549731.79	2242576.12
7	549731.92	2242575.84
8	549741.1	2242557.19
9	549741.36	2242557.57
10	549764.59	2242591.06
11	549733.22	2242617.14
12	549731.22	2242614.23
1	549724.86	2242599.55
59:18:0020201:36, площадь 1154 кв.м		
1	549800.96	2242566.29
2	549800.42	2242565.8

№ п/п	X	Y
3	549785.21	2242576.46
4	549763.97	2242555.81
5	549779.23	2242539.66
6	549782.8	2242536.25
7	549786.28	2242539.48
8	549792.18	2242542.5
9	549802.38	2242544.43
10	549812.19	2242547.4
11	549814.24	2242547.22
12	549815.63	2242547.95
13	549821.87	2242549.15
14	549822.21	2242549.58
15	549818.49	2242552.34
16	549819.21	2242553.69
1	549800.96	2242566.29
59:18:0020201:37, площадь 1462 кв.м		
1	549847.76	2242522.21
2	549852.1	2242528.48
3	549853.23	2242530.11
4	549844.25	2242536.43
5	549844.9	2242537.31
6	549838.97	2242541.51
7	549837.7	2242539.89
8	549824.56	2242549.65
9	549822.51	2242549.27
10	549821.87	2242549.15
11	549815.63	2242547.95
12	549814.24	2242547.22
13	549812.19	2242547.4
14	549802.38	2242544.43
15	549792.18	2242542.5
16	549786.28	2242539.48
17	549786.48	2242539.31
18	549787.39	2242538.56
19	549794.14	2242533.4
20	549794.87	2242532.84
21	549819	2242514.73
22	549825.58	2242509.67
23	549826.37	2242509.06
24	549826.79	2242508.74
25	549829.3	2242506.04
26	549842.91	2242520.86



№ п/п	X	Y
27	549845.08	2242519.73
28	549845.82	2242520.42
1	549847.76	2242522.21
59:18:0020201:43, площадь 1261 кв.м		
1	549566.58	2242867.64
2	549564.14	2242869.26
3	549519.37	2242899.59
4	549515.89	2242894.65
5	549514.31	2242892.26
6	549511.26	2242886.16
7	549509.45	2242882.4
8	549506.88	2242877.22
9	549509.78	2242875.74
10	549528.59	2242866.14
11	549554.09	2242853.49
12	549557.7	2242851.76
1	549566.58	2242867.64
59:18:0020201:50, площадь 1305 кв.м		
1	549689.04	2243012.27
2	549687.06	2243014.19
3	549672.57	2243028.38
4	549658.55	2243042.12
5	549655.44	2243045.16
6	549635.18	2243024.88
7	549636.79	2243023.31
8	549666.26	2242994.66
9	549666.95	2242993.98
1	549689.04	2243012.27
59:18:0020201:51, площадь 1515 кв.м		
1	549681.65	2243062.02
2	549677.43	2243065.97
3	549655.44	2243045.16
4	549658.55	2243042.12
5	549672.57	2243028.38
6	549687.06	2243014.19
7	549689.04	2243012.27
8	549690.59	2243010.76
9	549712.7	2243036.4
10	549707.88	2243040.32
1	549681.65	2243062.02
59:18:0020201:52, площадь 551 кв.м		
1	549707.88	2243040.32

№ п/п	X	Y
2	549714.55	2243054.75
3	549688.03	2243075.68
4	549677.43	2243065.97
5	549681.65	2243062.02
1	549707.88	2243040.32
59:18:0020201:68, площадь 1534 кв.м		
1	549564.28	2243045.08
2	549539.1	2243022.8
3	549566.22	2242995.8
4	549580.74	2243009.24
5	549580.17	2243011.65
6	549585.82	2243016.69
7	549589.45	2243012.93
8	549590.45	2243013.8
9	549593.85	2243016.74
10	549599.68	2243021.78
11	549584.35	2243035.19
12	549581.32	2243037.65
13	549577.28	2243040.01
14	549566.42	2243046.83
1	549564.28	2243045.08
59:18:0020201:70, площадь 0 кв.м		
1	549674.1	2242214.41
2	549674.09	2242214.58
3	549673.85	2242214.56
4	549673.86	2242214.39
1	549674.1	2242214.41
59:18:0020201:74, площадь 1421 кв.м		
1	549444.06	2243004.2
2	549455.59	2242991.79
3	549467.43	2242977.16
4	549477.48	2242967.36
5	549491.83	2242981.74
6	549496.53	2242978.11
7	549501.04	2242982.85
8	549480.68	2243006.05
9	549465.28	2243022.38
1	549444.06	2243004.2
59:18:0020201:80, площадь 1510 кв.м		
1	549440.24	2243085.81
2	549458.33	2243099
3	549443.48	2243119.28



№ п/п	X	Y
4	549441.02	2243122.58
5	549439.01	2243121.63
6	549419.53	2243104.95
7	549411.63	2243093.39
8	549395.28	2243077.8
9	549403.37	2243067.75
10	549420.88	2243073.72
1	549440.24	2243085.81
59:18:0020201:89, площадь 1209 кв.м		
1	549429.66	2242935.45
2	549428.15	2242932.89
3	549449.79	2242920.12
4	549450.59	2242921.38
5	549451.87	2242923.42
6	549453.01	2242925.23
7	549468.35	2242946.82
8	549474.39	2242955.3
9	549469.77	2242959.75
10	549455.19	2242973.8
11	549443.34	2242958.21
12	549441.02	2242954.76
1	549429.66	2242935.45
59:18:0020201:92, площадь 1378 кв.м		
1	549328.49	2242990.96
2	549328.92	2242991.82
3	549332.84	2242996.59
4	549339.91	2243004.59
5	549346.56	2243010.42
6	549361.49	2243022.13
7	549349.24	2243031.95
8	549346.27	2243034.42
9	549343.06	2243037.09
10	549295.81	2243011
1	549328.49	2242990.96
59:18:0020201:96, площадь 1286 кв.м		
1	549332.27	2242910.76
2	549338.66	2242910.44
3	549343.47	2242922.12
4	549353.75	2242944.12
5	549357.24	2242952.04
6	549352.84	2242954.23
7	549353.78	2242956.01

№ п/п	X	Y
8	549350.91	2242957.53
9	549349.96	2242955.74
10	549345.81	2242957.93
11	549347.55	2242961
12	549332.7	2242969.09
13	549327.95	2242958.92
14	549325.73	2242954.14
15	549322.31	2242946.29
16	549314.67	2242928.76
17	549331.47	2242922.64
1	549332.27	2242910.76
59:18:0020201:98, площадь 1696 кв.м		
1	549409.12	2242925.46
2	549383.77	2242939.03
3	549373.36	2242913.98
4	549367.32	2242899.43
5	549373.48	2242896.91
6	549385.02	2242895.81
7	549391.64	2242893.4
8	549398.01	2242893.89
9	549410.64	2242888.97
10	549411.28	2242890.57
11	549412.13	2242891.93
12	549419.04	2242902.95
13	549425.88	2242913.87
14	549426.86	2242915.68
1	549409.12	2242925.46
59:18:0020201:119, площадь 1621 кв.м		
1	549521.06	2242722.79
2	549518.44	2242725.22
3	549515.75	2242722.18
4	549515.3	2242721.67
5	549500.32	2242704.98
6	549497.1	2242701.27
7	549487.59	2242687.59
8	549492	2242684.21
9	549489.95	2242681.55
10	549494.32	2242678.2
11	549496.55	2242681.11
12	549500.47	2242678.46
13	549508.74	2242672.54
14	549508.94	2242672.81



№ п/п	X	Y
15	549515.53	2242668.06
16	549543.18	2242700.34
17	549542.24	2242701.2
18	549536.71	2242706.22
1	549521.06	2242722.79
59:18:0020201:123, площадь 1456 кв.м		
1	549395.01	2242752.01
2	549397.15	2242753.54
3	549409.72	2242772.91
4	549422.16	2242788.77
5	549421.89	2242788.98
6	549397.97	2242807.4
7	549373.08	2242777.75
8	549372.84	2242777.46
9	549370.42	2242774.18
10	549368.77	2242772.25
1	549395.01	2242752.01
59:18:0020201:142, площадь 1674 кв.м		
1	549274.32	2242757.77
2	549296.97	2242739.51
3	549297.63	2242739.7
4	549322.98	2242769.73
5	549328.73	2242777.26
6	549329.21	2242778.41
7	549303.29	2242798.34
8	549302.39	2242797.07
9	549271.19	2242760.29
1	549274.32	2242757.77
59:18:0020201:144, площадь 0 кв.м		
1	549715.81	2242217.7
2	549715.8	2242217.87
3	549715.56	2242217.85
4	549715.57	2242217.68
1	549715.81	2242217.7
59:18:0020201:145, площадь 1223 кв.м		
1	549404.42	2242685.11
2	549421.83	2242711.35
3	549391.41	2242732.63
4	549371.8	2242706.16
5	549372.21	2242705.88
1	549404.42	2242685.11
59:18:0020201:146, площадь 1687 кв.м		

№ п/п	X	Y
1	549419.97	2242656.3
2	549437.59	2242680.06
3	549444.93	2242674.02
4	549455.45	2242687.36
5	549423.57	2242713.98
6	549421.83	2242711.35
7	549404.42	2242685.11
8	549399.15	2242677.1
9	549395.5	2242671.09
10	549417.43	2242653.92
1	549419.97	2242656.3
59:18:0020201:147, площадь 1475 кв.м		
1	549435.31	2242644.27
2	549446.71	2242634.49
3	549475.61	2242671.94
4	549476.32	2242673.04
5	549455.45	2242687.36
6	549444.93	2242674.02
7	549437.59	2242680.06
8	549419.97	2242656.3
9	549430.69	2242648.47
1	549435.31	2242644.27
59:18:0020201:148, площадь 730 кв.м		
1	549479.14	2242625.84
2	549489.56	2242641.56
3	549489.7	2242641.76
4	549496.4	2242650.53
5	549499.82	2242655.01
6	549497.05	2242656.84
7	549487.67	2242663.44
8	549459.37	2242625.16
9	549471.76	2242614.7
1	549479.14	2242625.84
59:18:0020201:154, площадь 1506 кв.м		
1	549646.9	2242537.76
2	549651.14	2242543.42
3	549646.36	2242547.08
4	549647.89	2242549.64
5	549640.78	2242554.92
6	549638.58	2242552.76
7	549629.15	2242559.9
8	549626.84	2242561.78



№ п/п	X	Y
9	549619.63	2242553.32
10	549616.75	2242549.86
11	549614.51	2242547.59
12	549611.3	2242544.09
13	549595.75	2242528.65
14	549594.32	2242527.23
15	549619.54	2242507.27
1	549646.9	2242537.76
59:18:0020201:155, площадь 1783 кв.м		
1	549643.48	2242488.63
2	549647.38	2242485.48
3	549648.91	2242487.1
4	549665.13	2242504.21
5	549668.68	2242507.96
6	549680.74	2242522.17
7	549668.94	2242530.72
8	549665.23	2242533.4
9	549667.09	2242536.11
10	549665.42	2242537.23
11	549658	2242542.21
12	549656.2	2242539.8
13	549651.14	2242543.42
14	549646.9	2242537.76
15	549619.54	2242507.27
16	549620.89	2242506.2
1	549643.48	2242488.63
59:18:0020201:157, площадь 1200 кв.м		
1	549675.67	2242456.12
2	549688.14	2242444.74
3	549693.25	2242439.01
4	549708.54	2242421.86
5	549711.1	2242420.66
6	549723.29	2242405.94
7	549738.13	2242391.32
8	549750.39	2242402.82
9	549733.01	2242419.45
10	549731.53	2242420.77
11	549721.33	2242429.94
12	549713.98	2242436.53
13	549705.88	2242445.59
14	549700.02	2242444.03
15	549683.07	2242462.98

№ п/п	X	Y
1	549675.67	2242456.12
59:18:0020201:159, площадь 0 кв.м		
1	549711.68	2242239.2
2	549711.85	2242239.21
3	549711.83	2242239.45
4	549711.66	2242239.43
1	549711.68	2242239.2
59:18:0020201:161, площадь 1576 кв.м		
1	549750.39	2242402.82
2	549750.98	2242402.2
3	549764.87	2242414.44
4	549775.21	2242422.08
5	549785.11	2242428.79
6	549793.78	2242439.72
7	549789.85	2242442.61
8	549790.96	2242444.13
9	549788.32	2242446.13
10	549789.27	2242447.56
11	549781.11	2242453.65
12	549779.39	2242451.4
13	549773.45	2242455.43
14	549771.21	2242457.45
15	549759.67	2242445.32
16	549748.64	2242435.19
17	549745.82	2242433.16
18	549731.53	2242420.77
19	549733.01	2242419.45
1	549750.39	2242402.82
59:18:0020201:164, площадь 0 кв.м		
1	549659.47	2242236.03
2	549659.3	2242236.01
3	549659.32	2242235.77
4	549659.49	2242235.78
1	549659.47	2242236.03
59:18:0020201:168, площадь 1656 кв.м		
1	549609.87	2242451.06
2	549616.01	2242445.25
3	549619.55	2242441.93
4	549622.63	2242439.49
5	549628.96	2242433.54
6	549632.27	2242434.38
7	549637.37	2242439.48



№ п/п	X	Y
8	549640.47	2242436.58
9	549670.14	2242466.35
10	549647.38	2242485.48
11	549643.48	2242488.63
12	549630.89	2242473.82
13	549626.17	2242469.24
1	549609.87	2242451.06
59:18:0020201:170, площадь 1595 кв.м		
1	549620.89	2242506.2
2	549619.54	2242507.27
3	549594.32	2242527.23
4	549582.42	2242514.41
5	549581.97	2242514.79
6	549577.84	2242510.18
7	549563.99	2242496.3
8	549566.25	2242494.23
9	549564.49	2242491.84
10	549577.02	2242482.46
11	549579.08	2242481.64
12	549577.65	2242479.1
13	549587.45	2242471.77
14	549589.25	2242473.43
15	549590.15	2242473.07
1	549620.89	2242506.2
16	549590.8	2242477.11
17	549590.1	2242476.41
18	549589.39	2242477.11
19	549590.1	2242477.82
16	549590.8	2242477.11
59:18:0020201:173, площадь 1178 кв.м		
1	549534.78	2242562.24
2	549530.8	2242567.08
3	549518.29	2242579.14
4	549514.91	2242582.7
5	549509.03	2242587.27
6	549486.72	2242562.62
7	549490.58	2242558.48
8	549488.14	2242555.53
9	549494.09	2242549.88
10	549496.19	2242552.02
11	549509.23	2242540.21

№ п/п	X	Y
12	549516.94	2242547.91
1	549534.78	2242562.24
59:18:0020201:176, площадь 1582 кв.м		
1	549415.79	2242623.97
2	549454.88	2242587.07
3	549473.49	2242607.77
4	549469.82	2242610.98
5	549471.76	2242614.7
6	549459.37	2242625.16
7	549454.37	2242628.97
8	549446.71	2242634.49
9	549435.31	2242644.27
10	549426.26	2242633.97
11	549425.41	2242634.77
12	549419.21	2242627.95
1	549415.79	2242623.97
59:18:0020201:180, площадь 1162 кв.м		
1	549265.97	2242694.92
2	549272.76	2242703.13
3	549274.49	2242713.4
4	549275.19	2242716.03
5	549254.84	2242731.99
6	549246.06	2242719.1
7	549232.62	2242722.71
8	549226.8	2242712.71
9	549226.21	2242711.58
10	549224.41	2242708.62
11	549256.94	2242691.76
12	549263.01	2242693.04
1	549265.97	2242694.92
59:18:0020201:183, площадь 1734 кв.м		
1	549201.59	2242790.2
2	549206.65	2242798.84
3	549210.58	2242803.61
4	549185.29	2242822.49
5	549181.53	2242825.3
6	549170.12	2242807.77
7	549158.9	2242790.32
8	549154.61	2242783.71
9	549154.37	2242783.33
10	549168.85	2242773.84
11	549183.34	2242764.34



№ п/п	X	Y
12	549187.48	2242770.19
1	549201.59	2242790.2
59:18:0020201:197, площадь 1428 кв.м		
1	548971.52	2242690.86
2	548957.52	2242687.6
3	548956.97	2242688.55
4	548944.89	2242686.25
5	548935.24	2242684.29
6	548934.77	2242686.19
7	548933.98	2242686.02
8	548932.29	2242685.65
9	548930.38	2242684.8
10	548934.13	2242670.65
11	548939.57	2242648.95
12	548941.86	2242649.53
13	548974.69	2242657.91
14	548975.13	2242656.45
15	548980.2	2242657.26
1	548971.52	2242690.86
59:18:0020201:198, площадь 1495 кв.м		
1	549005.28	2242661.28
2	549002.23	2242690.22
3	548997.27	2242717.44
4	548992.15	2242716.33
5	548990.4	2242723.43
6	548980.58	2242721.35
7	548981.23	2242718.46
8	548982.89	2242708.82
9	548977.34	2242707.53
10	548978.9	2242700.9
11	548978.58	2242700.83
12	548979.76	2242693.85
13	548977.12	2242692.18
14	548971.52	2242690.86
15	548980.2	2242657.26
16	548980.31	2242656.81
17	549005.67	2242660.07
18	549005.63	2242660.62
1	549005.28	2242661.28
59:18:0020201:213, площадь 0 кв.м		
1	549611.3	2242233.74
2	549611.13	2242233.73

№ п/п	X	Y
3	549611.15	2242233.49
4	549611.32	2242233.5
1	549611.3	2242233.74
59:18:0020201:214, площадь 0 кв.м		
1	549734.56	2242237.29
2	549734.38	2242237.46
3	549734.27	2242237.34
4	549734.44	2242237.17
1	549734.56	2242237.29
59:18:0020201:220, площадь 1321 кв.м		
1	549606.53	2242395.04
2	549586.51	2242409.61
3	549584.9	2242410.52
4	549584.28	2242411.28
5	549574.42	2242415.91
6	549569.51	2242415.03
7	549559.3	2242420.08
8	549557.85	2242421.31
9	549543.08	2242408.94
10	549571.72	2242376.33
11	549589.41	2242394.8
12	549592.05	2242393.55
13	549592.21	2242393.49
14	549592.22	2242393.58
15	549592.39	2242393.57
16	549592.38	2242393.43
17	549605.24	2242388.73
1	549606.53	2242395.04
59:18:0020201:250, площадь 1027 кв.м		
1	549439.03	2242359.46
2	549447.57	2242346.86
3	549452.04	2242341.9
4	549454.81	2242338.83
5	549457.49	2242341.46
6	549473.56	2242357.14
7	549478.49	2242362.56
8	549486.47	2242369.91
9	549472.21	2242385.84
10	549470.26	2242384.12
11	549460.43	2242376.28
12	549450.66	2242368.34
1	549439.03	2242359.46



№ п/п	X	Y
59:18:0020201:256, площадь 988 кв.м		
1	548990.33	2242222.9
2	548968.43	2242229.46
3	548964.15	2242213.9
4	548958.6	2242192.16
5	548958.75	2242189.65
6	548958.78	2242189.05
7	548958.89	2242187.07
8	548961.75	2242179.72
9	548978.7	2242184.86
1	548990.33	2242222.9
59:18:0020201:279, площадь 1161 кв.м		
1	548801.28	2242552.6
2	548800.23	2242554.77
3	548795.37	2242557.65
4	548761.95	2242587.31
5	548752.59	2242579
6	548746.96	2242574.15
7	548758.81	2242561.1
8	548777.59	2242537.69
9	548796.23	2242549.66
10	548796.33	2242549.48
11	548799.1	2242551.09
12	548799	2242551.28
1	548801.28	2242552.6
59:18:0020201:286, площадь 843 кв.м		
1	548676.57	2242085.08
2	548652.29	2242078.22
3	548640.19	2242075.96
4	548646.2	2242053.93
5	548661.27	2242057.89
6	548682.88	2242063.47
7	548681.13	2242068.74
8	548681.82	2242068.92
9	548681.35	2242070.24
10	548681.15	2242070.96
1	548676.57	2242085.08
59:18:0020201:294, площадь 802 кв.м		
1	548651.14	2242267.55
2	548649.95	2242267.71
3	548647.64	2242251.05
4	548650.64	2242250.53

№ п/п	X	Y
5	548649.79	2242245.59
6	548676.8	2242240.98
7	548679.3	2242240.78
8	548682.78	2242240.08
9	548684.13	2242247.83
10	548685.06	2242256.42
11	548685.76	2242262.98
12	548685.15	2242263.04
13	548677.96	2242263.9
1	548651.14	2242267.55
59:18:0020201:300, площадь 0 кв.м		
1	549765.4	2242261.75
2	549765.24	2242261.93
3	549765.11	2242261.82
4	549765.27	2242261.64
1	549765.4	2242261.75
59:18:0020201:308, площадь 826 кв.м		
1	548871.97	2242523.75
2	548855.22	2242556.23
3	548838.74	2242547.59
4	548834.27	2242545.31
5	548837.31	2242539.88
6	548843.38	2242530.31
7	548849.31	2242520.2
8	548849.08	2242520.01
9	548853.03	2242513.66
10	548866.05	2242520.46
1	548871.97	2242523.75
59:18:0020201:309, площадь 787 кв.м		
1	548871.97	2242523.75
2	548887.37	2242531.32
3	548890.36	2242532.71
4	548874.49	2242565.85
5	548854.32	2242557.64
6	548855.22	2242556.23
1	548871.97	2242523.75
59:18:0020201:319, площадь 575 кв.м		
1	549138.5	2242554.93
2	549142.48	2242565.8
3	549150.22	2242563.38
4	549150.78	2242565.4
5	549153.02	2242573.6





№ п/п	X	Y
6	549154.18	2242577.84
7	549128.89	2242584.15
8	549127.36	2242578.67
9	549125.22	2242570.88
10	549122.12	2242560.04
1	549138.5	2242554.93
59:18:0020201:323, площадь 698 кв.м		
1	549245.3	2242504.68
2	549249.62	2242510.8
3	549259.31	2242524.52
4	549258.99	2242525.64
5	549256.37	2242527.29
6	549250.78	2242530.82
7	549250.93	2242531
8	549245.78	2242534.69
9	549245.55	2242534.41
10	549238.37	2242538.67
11	549237.87	2242537.91
12	549237.15	2242536.8
13	549234.01	2242532.02
14	549226.71	2242522.54
15	549223.41	2242517.9
16	549221.32	2242515.05
17	549241.54	2242506.61
18	549239.92	2242503.92
19	549243.3	2242501.91
1	549245.3	2242504.68
59:18:0020201:324, площадь 0 кв.м		
1	549752.13	2242268.29
2	549752.26	2242268.4
3	549752.11	2242268.58
4	549751.98	2242268.47
1	549752.13	2242268.29
59:18:0020201:332, площадь 0 кв.м		
1	549801.08	2242294.48
2	549800.95	2242294.37
3	549801.11	2242294.19
4	549801.24	2242294.3
1	549801.08	2242294.48
59:18:0020201:344, площадь 0 кв.м		
1	549817.44	2242332.79
2	549817.57	2242332.89

№ п/п	X	Y
3	549817.42	2242333.08
4	549817.29	2242332.97
1	549817.44	2242332.79
59:18:0020201:349, площадь 846 кв.м		
1	548882.72	2242488.86
2	548866.05	2242520.46
3	548853.03	2242513.66
4	548844.72	2242507.93
5	548855.79	2242490.28
6	548863.73	2242477.53
1	548882.72	2242488.86
59:18:0020201:376, площадь 0 кв.м		
1	549836.48	2242326.63
2	549836.33	2242326.81
3	549836.2	2242326.7
4	549836.36	2242326.52
1	549836.48	2242326.63
59:18:0020201:393, площадь 786 кв.м		
1	549044.64	2242495.62
2	549044.52	2242499.05
3	549044.34	2242508.11
4	549044.37	2242510.08
5	549044.38	2242511.05
6	549041.03	2242510.98
7	549037.39	2242510.9
8	549032.16	2242510.48
9	549019.49	2242510.03
10	549021.02	2242496.34
11	549020.64	2242496.41
12	549022.28	2242477.06
13	549028.47	2242477.3
14	549045.08	2242477.8
15	549045.06	2242478.67
16	549044.74	2242491.57
1	549044.64	2242495.62
59:18:0020201:394, площадь 925 кв.м		
1	549069.72	2242476.78
2	549071.76	2242490.27
3	549072.36	2242494.25
4	549072.53	2242495.58
5	549073.88	2242495.81
6	549074.25	2242498.13



№ п/п	X	Y
7	549074.71	2242504.43
8	549074.55	2242504.8
9	549071.98	2242510.28
10	549044.38	2242511.05
11	549044.37	2242510.08
12	549044.34	2242508.11
13	549044.52	2242499.05
14	549044.64	2242495.62
15	549044.74	2242491.57
16	549045.06	2242478.67
17	549045.08	2242477.8
18	549065.9	2242476.94
1	549069.72	2242476.78
59:18:0020201:411, площадь 1283 кв.м		
1	549357.55	2242279.98
2	549362.4	2242281.96
3	549383.63	2242290.63
4	549405.08	2242298.94
5	549401.71	2242309.27
6	549399.05	2242314.75
7	549396.95	2242318.14
8	549393.55	2242323.11
9	549391.45	2242325.91
10	549348.66	2242296.62
1	549357.55	2242279.98
59:18:0020201:413, площадь 0 кв.м		
1	549786.63	2242301
2	549786.79	2242300.82
3	549786.92	2242300.93
4	549786.76	2242301.12
1	549786.63	2242301
59:18:0020201:418, площадь 557 кв.м		
1	548772.12	2242104.74
2	548772.9	2242104.87
3	548771.6	2242114.39
4	548770.91	2242127.54
5	548763.82	2242127.03
6	548763.84	2242126.73
7	548746.79	2242125.84
8	548746.86	2242124.38
9	548747.32	2242120.77
10	548747.46	2242117.64

№ п/п	X	Y
11	548749.86	2242108.72
12	548750.02	2242107.31
13	548750.37	2242104.26
14	548751.05	2242103.98
15	548751.54	2242100.62
16	548754.48	2242101.29
17	548757.4	2242101.58
1	548772.12	2242104.74
59:18:0020201:419, площадь 596 кв.м		
1	548779.86	2242082.2
2	548780.56	2242082.46
3	548772.9	2242104.87
4	548772.12	2242104.74
5	548757.4	2242101.58
6	548754.48	2242101.29
7	548751.54	2242100.62
8	548753.75	2242088.49
9	548756.91	2242073.89
1	548779.86	2242082.2
59:18:0020201:420, площадь 0 кв.м		
1	549873.04	2242357.54
2	549872.89	2242357.72
3	549872.76	2242357.61
4	549872.92	2242357.43
1	549873.04	2242357.54
59:18:0020201:425, площадь 0 кв.м		
1	549554.88	2242206.7
2	549554.86	2242206.46
3	549555.02	2242206.44
4	549555.05	2242206.68
1	549554.88	2242206.7
59:18:0020201:426, площадь 0 кв.м		
1	549496.14	2242222.44
2	549495.97	2242222.44
3	549495.97	2242222.2
4	549496.14	2242222.19
1	549496.14	2242222.44
59:18:0020201:428, площадь 849 кв.м		
1	548881.34	2242378.17
2	548865.85	2242394.42
3	548859.99	2242400.59
4	548857.22	2242403.52



№ п/п	X	Y
5	548854.89	2242401.4
6	548838.99	2242386.88
7	548840.36	2242385.66
8	548844.84	2242381.11
9	548850.52	2242375.76
10	548858.24	2242368.3
11	548865.75	2242361.82
12	548874.62	2242371.62
1	548881.34	2242378.17
59:18:0020201:429, площадь 816 кв.м		
1	548857.22	2242403.52
2	548859.99	2242400.59
3	548865.85	2242394.42
4	548881.34	2242378.17
5	548891.39	2242386.03
6	548898.44	2242391.28
7	548894.35	2242396.52
8	548883.56	2242409.95
9	548879.88	2242414.66
10	548877.36	2242417.9
11	548876.27	2242419.36
1	548857.22	2242403.52
59:18:0020201:430, площадь 872 кв.м		
1	548876.27	2242419.36
2	548877.36	2242417.9
3	548879.88	2242414.66
4	548883.56	2242409.95
5	548894.35	2242396.52
6	548898.44	2242391.28
7	548903.55	2242393.68
8	548913.38	2242398.61
9	548917.47	2242401.78
10	548916.12	2242404.24
11	548897.66	2242433.03
12	548888.54	2242427.62
1	548876.27	2242419.36
59:18:0020201:452, площадь 976 кв.м		
1	548898.44	2242391.28
2	548891.39	2242386.03
3	548903.53	2242368.83
4	548899.76	2242365.93
5	548909.64	2242353.37

№ п/п	X	Y
6	548913.66	2242348.11
7	548924.88	2242357.17
8	548929.07	2242360.69
9	548913.38	2242398.61
10	548903.55	2242393.68
1	548898.44	2242391.28
59:18:0020201:475, площадь 1188 кв.м		
1	549063.68	2242375.35
2	549060.43	2242376.79
3	549051.67	2242377.51
4	549045.4	2242378.18
5	549031.05	2242378.08
6	549031.41	2242360.7
7	549031.54	2242336.36
8	549032.05	2242336.42
9	549045.93	2242336.22
10	549055.89	2242335.65
1	549063.68	2242375.35
59:18:0020201:484, площадь 0 кв.м		
1	549513.84	2242206.16
2	549513.67	2242206.18
3	549513.65	2242205.94
4	549513.82	2242205.93
1	549513.84	2242206.16
59:18:0020201:489, площадь 986 кв.м		
1	548978.59	2242289.42
2	548972.29	2242300.16
3	548962.87	2242314.85
4	548962.02	2242316.51
5	548946.03	2242302.9
6	548947.07	2242301.9
7	548944.26	2242299.09
8	548935.98	2242290.13
9	548939.22	2242287.46
10	548959.03	2242271.47
1	548978.59	2242289.42
59:18:0020201:492, площадь 0 кв.м		
1	549454.25	2242221.84
2	549454.25	2242221.6
3	549454.42	2242221.6
4	549454.42	2242221.84
1	549454.25	2242221.84



№ п/п	X	Y
59:18:0020201:497, площадь 972 кв.м		
1	548927.37	2242199.73
2	548932.84	2242218.9
3	548934.32	2242225.91
4	548937.07	2242237.15
5	548937.21	2242238.06
6	548912.7	2242245.11
7	548912.49	2242244.13
8	548908.76	2242221.31
9	548906.59	2242203.36
10	548921.1	2242200.55
1	548927.37	2242199.73
59:18:0020201:499, площадь 1047 кв.м		
1	548968.43	2242229.46
2	548967.68	2242229.68
3	548965.64	2242230.22
4	548963.37	2242230.27
5	548960.65	2242231.07
6	548959.54	2242231.94
7	548943.07	2242236.74
8	548936.72	2242212.91
9	548935.15	2242205.24
10	548934.91	2242201.78
11	548937.74	2242196.39
12	548957.84	2242189.94
13	548958.75	2242189.65
14	548958.6	2242192.16
15	548964.15	2242213.9
1	548968.43	2242229.46
59:18:0020201:503, площадь 2316 кв.м		
1	549845.58	2242363.32
2	549839.54	2242370.5
3	549839.03	2242370.04
4	549837.83	2242371.46
5	549831.04	2242366.83
6	549813.07	2242357.42
7	549806.16	2242363.01
8	549799.53	2242368.36
9	549792.42	2242373.05
10	549778.41	2242384.8
11	549766.14	2242395.39
12	549746.82	2242387.24

№ п/п	X	Y
13	549761.49	2242366.63
14	549775.9	2242352.72
15	549815.86	2242333.23
16	549823.03	2242339.99
17	549826.22	2242343.7
18	549830.14	2242349.24
19	549830.52	2242348.81
20	549830.83	2242348.99
21	549832.55	2242347.38
22	549838.18	2242353.28
23	549837.63	2242353.98
24	549839.08	2242355.35
25	549839.72	2242357.73
1	549845.58	2242363.32
59:18:0020201:509, площадь 1915 кв.м		
1	549698.8	2242307.01
2	549690.8	2242324.72
3	549675.36	2242320.12
4	549685.23	2242271.77
5	549688.1	2242260.26
6	549690.57	2242246.27
7	549716.11	2242250.29
8	549723.61	2242252.3
9	549710.28	2242282.33
1	549698.8	2242307.01
59:18:0020201:513, площадь 1020 кв.м		
1	549624.07	2242242.73
2	549623.77	2242270.71
3	549622.38	2242290.51
4	549622.29	2242292.64
5	549603.74	2242292.38
6	549604.02	2242276.1
7	549604.27	2242242.31
8	549604.29	2242240.31
9	549624.01	2242239.96
10	549624.02	2242240.68
1	549624.07	2242242.73
59:18:0020201:514, площадь 1097 кв.м		
1	549595.08	2242294.5
2	549590.23	2242289.15
3	549587.32	2242283.7
4	549583.05	2242272.02



№ п/п	X	Y
5	549579.83	2242266.09
6	549578.43	2242262.55
7	549579.01	2242262.33
8	549578.9	2242254.57
9	549579.46	2242241.77
10	549593.22	2242242.71
11	549593.25	2242240.42
12	549601.43	2242240.69
13	549601.37	2242242.36
14	549604.27	2242242.31
15	549604.02	2242276.1
16	549603.74	2242292.38
17	549602.33	2242292.39
18	549601.48	2242292.66
19	549598.37	2242293.64
1	549595.08	2242294.5
59:18:0020201:519, площадь 1200 кв.м		
1	549256.96	2242268.64
2	549232.84	2242260.09
3	549221.64	2242255.12
4	549232.57	2242225.66
5	549267.06	2242237.72
1	549256.96	2242268.64
59:18:0020201:526, площадь 1432 кв.м		
1	548977.97	2242133.07
2	548973.2	2242144.34
3	548969.51	2242155.52
4	548969.14	2242156.63
5	548967.57	2242160.82
6	548961.41	2242179.66
7	548953.81	2242177.24
8	548944.41	2242174.45
9	548935.2	2242171.28
10	548935.77	2242169.5
11	548939.21	2242158.67
12	548940.38	2242154.11
13	548942.67	2242147.3
14	548945.49	2242139.68
15	548947.87	2242132.58
16	548948.93	2242128.57
17	548951.06	2242122.53
18	548954.35	2242123.69

№ п/п	X	Y
19	548954.61	2242122.98
20	548960.51	2242125.16
21	548972.32	2242129.47
22	548974.03	2242130.01
23	548973.8	2242131.03
1	548977.97	2242133.07
59:18:0020201:559, площадь 0 кв.м		
1	549509.8	2242850.53
2	549509.82	2242850.36
3	549510.06	2242850.4
4	549510.03	2242850.57
1	549509.8	2242850.53
59:18:0020201:560, площадь 0 кв.м		
1	549502.72	2242883.67
2	549502.52	2242883.81
3	549502.42	2242883.67
4	549502.62	2242883.53
1	549502.72	2242883.67
59:18:0020201:561, площадь 0 кв.м		
1	549461.4	2242912.76
2	549461.25	2242912.84
3	549461.14	2242912.63
4	549461.29	2242912.55
1	549461.4	2242912.76
59:18:0020201:562, площадь 0 кв.м		
1	549508.05	2242888.29
2	549508.15	2242888.43
3	549507.95	2242888.57
4	549507.86	2242888.43
1	549508.05	2242888.29
59:18:0020201:563, площадь 0 кв.м		
1	549415.54	2242937.76
2	549415.39	2242937.84
3	549415.28	2242937.63
4	549415.43	2242937.55
1	549415.54	2242937.76
59:18:0020201:564, площадь 0 кв.м		
1	549375.54	2242959.56
2	549375.39	2242959.64
3	549375.28	2242959.43
4	549375.43	2242959.35
1	549375.54	2242959.56



№ п/п	X	Y
59:18:0020201:565, площадь 0 кв.м		
1	549407	2242987.88
2	549406.84	2242988.06
3	549406.72	2242987.95
4	549406.88	2242987.77
1	549407	2242987.88
59:18:0020201:566, площадь 0 кв.м		
1	549431.32	2243010.02
2	549431.16	2243010.2
3	549431.04	2243010.08
4	549431.19	2243009.91
1	549431.32	2243010.02
59:18:0020201:567, площадь 0 кв.м		
1	549459.28	2243036.14
2	549459.12	2243036.31
3	549458.99	2243036.2
4	549459.15	2243036.02
1	549459.28	2243036.14
59:18:0020201:568, площадь 0 кв.м		
1	549493.75	2243065.34
2	549493.6	2243065.52
3	549493.47	2243065.4
4	549493.63	2243065.23
1	549493.75	2243065.34
59:18:0020201:569, площадь 0 кв.м		
1	549514.48	2243066.49
2	549514.32	2243066.67
3	549514.2	2243066.56
4	549514.36	2243066.38
1	549514.48	2243066.49
59:18:0020201:570, площадь 0 кв.м		
1	549535.81	2243076.7
2	549535.65	2243076.88
3	549535.53	2243076.76
4	549535.69	2243076.59
1	549535.81	2243076.7
59:18:0020201:571, площадь 0 кв.м		
1	549343.24	2242977.39
2	549343.08	2242977.47
3	549342.98	2242977.26
4	549343.13	2242977.18
1	549343.24	2242977.39

№ п/п	X	Y
59:18:0020201:572, площадь 0 кв.м		
1	549310.62	2242997.54
2	549310.47	2242997.62
3	549310.36	2242997.4
4	549310.51	2242997.33
1	549310.62	2242997.54
59:18:0020201:573, площадь 0 кв.м		
1	549292.17	2242960.21
2	549292.02	2242960.29
3	549291.91	2242960.08
4	549292.06	2242960
1	549292.17	2242960.21
59:18:0020201:574, площадь 0 кв.м		
1	549300.24	2242989.85
2	549300.39	2242989.77
3	549300.5	2242989.98
4	549300.35	2242990.06
1	549300.24	2242989.85
59:18:0020201:575, площадь 0 кв.м		
1	549266.96	2242958.35
2	549266.9	2242958.51
3	549266.68	2242958.43
4	549266.74	2242958.27
1	549266.96	2242958.35
59:18:0020201:576, площадь 0 кв.м		
1	549227.8	2242946.22
2	549228.02	2242946.31
3	549227.96	2242946.47
4	549227.74	2242946.38
1	549227.8	2242946.22
59:18:0020201:577, площадь 0 кв.м		
1	549279.7	2242918.09
2	549279.64	2242918.25
3	549279.41	2242918.16
4	549279.48	2242918
1	549279.7	2242918.09
59:18:0020201:578, площадь 0 кв.м		
1	549294.17	2242879.2
2	549294.11	2242879.36
3	549293.89	2242879.27
4	549293.95	2242879.11
1	549294.17	2242879.2



№ п/п	X	Y
59:18:0020201:579, площадь 0 кв.м		
1	549269.1	2243018.87
2	549268.95	2243018.95
3	549268.84	2243018.74
4	549268.99	2243018.66
1	549269.1	2243018.87
59:18:0020201:580, площадь 0 кв.м		
1	549527.24	2242917.38
2	549527.05	2242917.52
3	549526.95	2242917.38
4	549527.14	2242917.24
1	549527.24	2242917.38
59:18:0020201:581, площадь 0 кв.м		
1	549550.83	2242946.53
2	549550.65	2242946.68
3	549550.54	2242946.55
4	549550.72	2242946.4
1	549550.83	2242946.53
59:18:0020201:582, площадь 0 кв.м		
1	549553.38	2242968.82
2	549553.5	2242968.95
3	549553.31	2242969.1
4	549553.2	2242968.97
1	549553.38	2242968.82
59:18:0020201:583, площадь 0 кв.м		
1	549578.09	2242979.04
2	549578.2	2242979.17
3	549578.02	2242979.32
4	549577.91	2242979.2
1	549578.09	2242979.04
59:18:0020201:584, площадь 0 кв.м		
1	549612.67	2243009.83
2	549612.8	2243009.94
3	549612.64	2243010.12
4	549612.51	2243010.01
1	549612.67	2243009.83
59:18:0020201:585, площадь 0 кв.м		
1	549607.16	2243027.52
2	549607.27	2243027.65
3	549607.09	2243027.8
4	549606.98	2243027.68
1	549607.16	2243027.52

№ п/п	X	Y
59:18:0020201:586, площадь 0 кв.м		
1	549593.25	2243014.55
2	549593.37	2243014.67
3	549593.21	2243014.84
4	549593.09	2243014.72
1	549593.25	2243014.55
59:18:0020201:587, площадь 0 кв.м		
1	549644.25	2243038.96
2	549644.09	2243039.13
3	549643.97	2243039.02
4	549644.12	2243038.84
1	549644.25	2243038.96
59:18:0020201:588, площадь 0 кв.м		
1	549649.48	2243057.69
2	549649.32	2243057.87
3	549649.2	2243057.75
4	549649.36	2243057.58
1	549649.48	2243057.69
59:18:0020201:589, площадь 0 кв.м		
1	549671.15	2243063.29
2	549670.99	2243063.47
3	549670.87	2243063.36
4	549671.02	2243063.18
1	549671.15	2243063.29
59:18:0020201:590, площадь 0 кв.м		
1	549674.89	2243083.01
2	549675.02	2243083.13
3	549674.86	2243083.3
4	549674.74	2243083.19
1	549674.89	2243083.01
59:18:0020201:591, площадь 0 кв.м		
1	549702.07	2243090.4
2	549702.19	2243090.51
3	549702.04	2243090.69
4	549701.91	2243090.58
1	549702.07	2243090.4
59:18:0020201:592, площадь 0 кв.м		
1	549698.53	2243086.67
2	549698.37	2243086.85
3	549698.25	2243086.74
4	549698.4	2243086.56
1	549698.53	2243086.67



№ п/п	X	Y
59:18:0020201:593, площадь 0 кв.м		
1	549691.75	2243098.66
2	549691.9	2243098.48
3	549692.03	2243098.59
4	549691.87	2243098.77
1	549691.75	2243098.66
59:18:0020201:594, площадь 0 кв.м		
1	549725.91	2243118.17
2	549725.8	2243118.05
3	549725.9	2243117.96
4	549725.98	2243117.89
5	549726.1	2243118.02
6	549726.03	2243118.08
1	549725.91	2243118.17
59:18:0020201:595, площадь 0 кв.м		
1	549754.25	2243150.83
2	549754.06	2243150.98
3	549753.96	2243150.85
4	549754.14	2243150.7
1	549754.25	2243150.83
59:18:0020201:596, площадь 0 кв.м		
1	549778.62	2243178.91
2	549778.44	2243179.06
3	549778.33	2243178.94
4	549778.51	2243178.78
1	549778.62	2243178.91
59:18:0020201:597, площадь 0 кв.м		
1	549806.13	2243208.59
2	549806.31	2243208.43
3	549806.42	2243208.56
4	549806.24	2243208.72
1	549806.13	2243208.59
59:18:0020201:598, площадь 0 кв.м		
1	549824.46	2243229.46
2	549824.28	2243229.61
3	549824.17	2243229.48
4	549824.35	2243229.32
1	549824.46	2243229.46
59:18:0020201:599, площадь 0 кв.м		
1	549849.09	2243257.33
2	549848.98	2243257.2
3	549849.16	2243257.04

№ п/п	X	Y
4	549849.27	2243257.17
1	549849.09	2243257.33
59:18:0020201:600, площадь 0 кв.м		
1	549505.57	2242849.86
2	549505.43	2242849.96
3	549505.3	2242849.76
4	549505.44	2242849.67
1	549505.57	2242849.86
59:18:0020201:601, площадь 0 кв.м		
1	549493.51	2242851.23
2	549493.37	2242851.33
3	549493.23	2242851.13
4	549493.37	2242851.04
1	549493.51	2242851.23
59:18:0020201:602, площадь 0 кв.м		
1	549476.48	2242815.5
2	549476.34	2242815.6
3	549476.21	2242815.4
4	549476.35	2242815.31
1	549476.48	2242815.5
59:18:0020201:603, площадь 0 кв.м		
1	549500.09	2242797.64
2	549499.95	2242797.74
3	549499.81	2242797.54
4	549499.95	2242797.44
1	549500.09	2242797.64
59:18:0020201:604, площадь 0 кв.м		
1	549439.67	2242842.79
2	549439.53	2242842.89
3	549439.4	2242842.69
4	549439.54	2242842.6
1	549439.67	2242842.79
59:18:0020201:605, площадь 0 кв.м		
1	549524.43	2242779.65
2	549524.29	2242779.75
3	549524.16	2242779.55
4	549524.29	2242779.46
1	549524.43	2242779.65
59:18:0020201:606, площадь 0 кв.м		
1	549549.88	2242760.59
2	549549.74	2242760.69
3	549549.61	2242760.49





№ п/п	X	Y
4	549549.75	2242760.4
1	549549.88	2242760.59
59:18:0020201:608, площадь 981 кв.м		
1	549247.6	2242761.71
2	549229.7	2242776.13
3	549216.29	2242758.5
4	549215.35	2242759.24
5	549210.13	2242753.3
6	549204.02	2242756.59
7	549199.36	2242759.24
8	549197.97	2242756.78
9	549196.33	2242753.85
10	549204.54	2242748.93
11	549203.51	2242747.21
12	549227.52	2242732.8
1	549247.6	2242761.71
59:18:0020201:609, площадь 0 кв.м		
1	549576.3	2242741.04
2	549576.16	2242741.14
3	549576.02	2242740.95
4	549576.16	2242740.85
1	549576.3	2242741.04
59:18:0020201:610, площадь 0 кв.м		
1	549605.95	2242720.58
2	549605.81	2242720.68
3	549605.67	2242720.48
4	549605.81	2242720.38
1	549605.95	2242720.58
59:18:0020201:611, площадь 0 кв.м		
1	549628.8	2242702.23
2	549628.66	2242702.33
3	549628.52	2242702.14
4	549628.66	2242702.04
1	549628.8	2242702.23
59:18:0020201:612, площадь 0 кв.м		
1	549658.23	2242680.55
2	549658.09	2242680.65
3	549657.96	2242680.45
4	549658.1	2242680.36
1	549658.23	2242680.55
59:18:0020201:613, площадь 0 кв.м		
1	549695.16	2242653.24

№ п/п	X	Y
2	549695.02	2242653.34
3	549694.88	2242653.15
4	549695.02	2242653.05
1	549695.16	2242653.24
59:18:0020201:614, площадь 0 кв.м		
1	549723.2	2242631.81
2	549723.06	2242631.9
3	549722.93	2242631.7
4	549723.07	2242631.61
1	549723.2	2242631.81
59:18:0020201:615, площадь 0 кв.м		
1	549754.76	2242608.67
2	549754.61	2242608.76
3	549754.49	2242608.56
4	549754.63	2242608.47
1	549754.76	2242608.67
59:18:0020201:616, площадь 0 кв.м		
1	549455.26	2242765.8
2	549455.33	2242765.95
3	549455.11	2242766.05
4	549455.04	2242765.89
1	549455.26	2242765.8
59:18:0020201:617, площадь 0 кв.м		
1	549431.77	2242711.22
2	549431.64	2242711.32
3	549431.5	2242711.12
4	549431.63	2242711.02
1	549431.77	2242711.22
59:18:0020201:618, площадь 0 кв.м		
1	549390.13	2242739.87
2	549390.27	2242739.77
3	549390.41	2242739.96
4	549390.27	2242740.06
1	549390.13	2242739.87
59:18:0020201:619, площадь 0 кв.м		
1	549343.46	2242774.31
2	549343.32	2242774.41
3	549343.18	2242774.22
4	549343.32	2242774.12
1	549343.46	2242774.31
59:18:0020201:620, площадь 0 кв.м		
1	549306.86	2242801.31



№ п/п	X	Y
2	549306.73	2242801.41
3	549306.59	2242801.22
4	549306.73	2242801.12
1	549306.86	2242801.31
59:18:0020201:621, площадь 0 кв.м		
1	549298.06	2242813.84
2	549297.92	2242813.95
3	549297.78	2242813.75
4	549297.92	2242813.65
1	549298.06	2242813.84
59:18:0020201:622, площадь 0 кв.м		
1	549264.65	2242832.58
2	549264.79	2242832.77
3	549264.66	2242832.87
4	549264.52	2242832.68
1	549264.65	2242832.58
59:18:0020201:623, площадь 0 кв.м		
1	549228.54	2242861.11
2	549228.41	2242861.21
3	549228.27	2242861.02
4	549228.41	2242860.92
1	549228.54	2242861.11
59:18:0020201:624, площадь 0 кв.м		
1	549471.13	2242682.2
2	549471.27	2242682.39
3	549471.13	2242682.49
4	549470.99	2242682.3
1	549471.13	2242682.2
59:18:0020201:625, площадь 0 кв.м		
1	549504.94	2242658.33
2	549504.8	2242658.43
3	549504.66	2242658.24
4	549504.8	2242658.14
1	549504.94	2242658.33
59:18:0020201:626, площадь 0 кв.м		
1	549536.78	2242635.01
2	549536.64	2242634.82
3	549536.78	2242634.72
4	549536.92	2242634.91
1	549536.78	2242635.01
59:18:0020201:627, площадь 0 кв.м		
1	549411.9	2242219

№ п/п	X	Y
2	549411.9	2242218.76
3	549412.07	2242218.76
4	549412.07	2242219
1	549411.9	2242219
59:18:0020201:628, площадь 0 кв.м		
1	549365.47	2242211.02
2	549365.3	2242210.98
3	549365.35	2242210.75
4	549365.52	2242210.78
1	549365.47	2242211.02
59:18:0020201:629, площадь 0 кв.м		
1	549317.07	2242201.49
2	549316.9	2242201.45
3	549316.95	2242201.22
4	549317.12	2242201.25
1	549317.07	2242201.49
59:18:0020201:634, площадь 914 кв.м		
1	549611.06	2242594.54
2	549611.75	2242595.29
3	549624.15	2242611.03
4	549630.5	2242617.95
5	549643.08	2242630.98
6	549639.9	2242633.44
7	549627.42	2242641.88
8	549604.58	2242614.9
9	549601.51	2242617.39
10	549594.99	2242608.91
11	549597.72	2242606.78
12	549596.04	2242604.79
1	549611.06	2242594.54
59:18:0020201:635, площадь 979 кв.м		
1	549614.42	2242653.19
2	549610.72	2242649.06
3	549580.74	2242619.42
4	549578.65	2242617.19
5	549581.16	2242614.69
6	549581.16	2242614.28
7	549578.6	2242611.32
8	549591.37	2242602.52
9	549593.7	2242605.7
10	549596.04	2242604.79
11	549597.72	2242606.78



№ п/п	X	Y
12	549594.99	2242608.91
13	549601.51	2242617.39
14	549604.58	2242614.9
15	549627.42	2242641.88
16	549624.56	2242643.81
1	549614.42	2242653.19
59:18:0020201:640, площадь 0 кв.м		
1	549269.29	2242190.52
2	549269.13	2242190.48
3	549269.18	2242190.25
4	549269.34	2242190.28
1	549269.29	2242190.52
59:18:0020201:641, площадь 0 кв.м		
1	549217.96	2242175.69
2	549218.02	2242175.46
3	549218.18	2242175.49
4	549218.13	2242175.73
1	549217.96	2242175.69
59:18:0020201:642, площадь 0 кв.м		
1	549213.6	2242156.52
2	549213.65	2242156.28
3	549213.81	2242156.32
4	549213.76	2242156.56
1	549213.6	2242156.52
59:18:0020201:643, площадь 0 кв.м		
1	549165.94	2242140.94
2	549166.11	2242140.97
3	549166.06	2242141.21
4	549165.89	2242141.17
1	549165.94	2242140.94
59:18:0020201:644, площадь 0 кв.м		
1	549127.16	2242126.22
2	549127.21	2242125.99
3	549127.38	2242126.02
4	549127.33	2242126.26
1	549127.16	2242126.22
59:18:0020201:645, площадь 0 кв.м		
1	549081.58	2242110.72
2	549081.74	2242110.77
3	549081.66	2242111
4	549081.5	2242110.94
1	549081.58	2242110.72

№ п/п	X	Y
59:18:0020201:646, площадь 0 кв.м		
1	549172.51	2242160.99
2	549172.56	2242160.76
3	549172.72	2242160.79
4	549172.67	2242161.03
1	549172.51	2242160.99
59:18:0020201:647, площадь 0 кв.м		
1	549127	2242143.64
2	549127.15	2242143.71
3	549127.05	2242143.93
4	549126.9	2242143.86
1	549127	2242143.64
59:18:0020201:648, площадь 0 кв.м		
1	549053.75	2242114.93
2	549053.69	2242115.09
3	549053.46	2242115.01
4	549053.52	2242114.85
1	549053.75	2242114.93
59:18:0020201:649, площадь 0 кв.м		
1	549053.73	2242154.35
2	549053.68	2242154.52
3	549053.46	2242154.45
4	549053.5	2242154.29
1	549053.73	2242154.35
59:18:0020201:650, площадь 0 кв.м		
1	549043.28	2242184.92
2	549043.23	2242185.09
3	549043	2242185.02
4	549043.05	2242184.86
1	549043.28	2242184.92
59:18:0020201:651, площадь 0 кв.м		
1	549070.92	2242162.55
2	549070.92	2242162.96
3	549070.52	2242162.96
4	549070.52	2242162.55
1	549070.92	2242162.55
59:18:0020201:652, площадь 0 кв.м		
1	549126.66	2242181.1
2	549126.66	2242181.5
3	549126.25	2242181.51
4	549126.25	2242181.1
1	549126.66	2242181.1



№ п/п	X	Y
59:18:0020201:653, площадь 0 кв.м		
1	549160.01	2242192.54
2	549160.01	2242192.95
3	549159.6	2242192.95
4	549159.6	2242192.54
1	549160.01	2242192.54
59:18:0020201:654, площадь 0 кв.м		
1	549202.71	2242207.21
2	549202.71	2242207.62
3	549202.3	2242207.62
4	549202.3	2242207.21
1	549202.71	2242207.21
59:18:0020201:655, площадь 0 кв.м		
1	549245.84	2242220.35
2	549245.84	2242220.75
3	549245.43	2242220.76
4	549245.43	2242220.35
1	549245.84	2242220.35
59:18:0020201:656, площадь 0 кв.м		
1	549306.87	2242234.74
2	549306.87	2242235.15
3	549306.46	2242235.15
4	549306.46	2242234.74
1	549306.87	2242234.74
59:18:0020201:657, площадь 0 кв.м		
1	549341.56	2242243.14
2	549341.56	2242243.54
3	549341.15	2242243.55
4	549341.15	2242243.14
1	549341.56	2242243.14
59:18:0020201:658, площадь 0 кв.м		
1	549392.29	2242255.05
2	549392.29	2242255.45
3	549391.88	2242255.46
4	549391.88	2242255.05
1	549392.29	2242255.05
59:18:0020201:659, площадь 0 кв.м		
1	549020.12	2242161.7
2	549019.97	2242161.88
3	549019.84	2242161.77
4	549020	2242161.58
1	549020.12	2242161.7

№ п/п	X	Y
59:18:0020201:660, площадь 0 кв.м		
1	548985.49	2242130.97
2	548985.49	2242131.22
3	548985.24	2242131.22
4	548985.24	2242130.97
1	548985.49	2242130.97
59:18:0020201:661, площадь 0 кв.м		
1	548947.5	2242118.98
2	548947.5	2242119.24
3	548947.25	2242119.24
4	548947.25	2242118.98
1	548947.5	2242118.98
59:18:0020201:662, площадь 0 кв.м		
1	548906.09	2242104.83
2	548906.09	2242105.08
3	548905.83	2242105.08
4	548905.83	2242104.83
1	548906.09	2242104.83
59:18:0020201:663, площадь 0 кв.м		
1	548864.84	2242088.12
2	548864.84	2242088.38
3	548864.58	2242088.38
4	548864.58	2242088.12
1	548864.84	2242088.12
59:18:0020201:664, площадь 0 кв.м		
1	548830.82	2242068.57
2	548830.82	2242068.83
3	548830.56	2242068.83
4	548830.56	2242068.57
1	548830.82	2242068.57
59:18:0020201:665, площадь 0 кв.м		
1	548796.84	2242048.86
2	548796.84	2242049.12
3	548796.58	2242049.12
4	548796.58	2242048.86
1	548796.84	2242048.86
59:18:0020201:666, площадь 0 кв.м		
1	548766.14	2242031.42
2	548766.14	2242031.68
3	548765.88	2242031.68
4	548765.88	2242031.42
1	548766.14	2242031.42



№ п/п	X	Y
59:18:0020201:667, площадь 0 кв.м		
1	548735.37	2242013.76
2	548735.37	2242014.02
3	548735.11	2242014.02
4	548735.11	2242013.76
1	548735.37	2242013.76
59:18:0020201:668, площадь 0 кв.м		
1	548701.77	2241994.12
2	548701.77	2241994.37
3	548701.51	2241994.37
4	548701.51	2241994.12
1	548701.77	2241994.12
59:18:0020201:669, площадь 0 кв.м		
1	549037.37	2242210.25
2	549037.3	2242210.4
3	549037.09	2242210.3
4	549037.16	2242210.15
1	549037.37	2242210.25
59:18:0020201:670, площадь 0 кв.м		
1	549016.48	2242227.31
2	549016.47	2242227.07
3	549016.64	2242227.07
4	549016.64	2242227.31
1	549016.48	2242227.31
59:18:0020201:671, площадь 0 кв.м		
1	548987.31	2242226.82
2	548987.36	2242227.05
3	548987.2	2242227.09
4	548987.14	2242226.86
1	548987.31	2242226.82
59:18:0020201:672, площадь 0 кв.м		
1	548952	2242237.88
2	548951.94	2242237.65
3	548952.11	2242237.61
4	548952.16	2242237.85
1	548952	2242237.88
59:18:0020201:673, площадь 0 кв.м		
1	548944.1	2242257.21
2	548944.05	2242256.98
3	548944.22	2242256.94
4	548944.27	2242257.18
1	548944.1	2242257.21

№ п/п	X	Y
59:18:0020201:674, площадь 0 кв.м		
1	548986	2242283.37
2	548986.05	2242283.61
3	548985.89	2242283.64
4	548985.83	2242283.41
1	548986	2242283.37
59:18:0020201:675, площадь 0 кв.м		
1	549016.31	2242284.91
2	549016.36	2242285.14
3	549016.2	2242285.17
4	549016.14	2242284.94
1	549016.31	2242284.91
59:18:0020201:676, площадь 0 кв.м		
1	549047.17	2242276.57
2	549047.22	2242276.81
3	549047.05	2242276.84
4	549047	2242276.61
1	549047.17	2242276.57
59:18:0020201:677, площадь 0 кв.м		
1	548919.68	2242246.71
2	548919.84	2242246.68
3	548919.9	2242246.91
4	548919.73	2242246.94
1	548919.68	2242246.71
59:18:0020201:678, площадь 0 кв.м		
1	548890.46	2242255.54
2	548890.51	2242255.77
3	548890.34	2242255.81
4	548890.29	2242255.58
1	548890.46	2242255.54
59:18:0020201:679, площадь 0 кв.м		
1	548859.24	2242264.88
2	548859.18	2242264.65
3	548859.35	2242264.61
4	548859.4	2242264.84
1	548859.24	2242264.88
59:18:0020201:680, площадь 0 кв.м		
1	548858.04	2242234.66
2	548858.27	2242234.64
3	548858.28	2242234.81
4	548858.05	2242234.83
1	548858.04	2242234.66



№ п/п	X	Y
59:18:0020201:681, площадь 0 кв.м		
1	548855.56	2242204.98
2	548855.57	2242205.14
3	548855.33	2242205.17
4	548855.32	2242205
1	548855.56	2242204.98
59:18:0020201:682, площадь 0 кв.м		
1	548857.34	2242165.11
2	548857.33	2242165.28
3	548857.09	2242165.26
4	548857.1	2242165.09
1	548857.34	2242165.11
59:18:0020201:683, площадь 0 кв.м		
1	548864.32	2242132.07
2	548864.28	2242132.23
3	548864.04	2242132.18
4	548864.09	2242132.01
1	548864.32	2242132.07
59:18:0020201:684, площадь 0 кв.м		
1	548868.3	2242287.24
2	548868.52	2242287.14
3	548868.59	2242287.29
4	548868.37	2242287.39
1	548868.3	2242287.24
59:18:0020201:685, площадь 0 кв.м		
1	548893.43	2242324.47
2	548893.53	2242324.6
3	548893.35	2242324.76
4	548893.24	2242324.62
1	548893.43	2242324.47
59:18:0020201:686, площадь 0 кв.м		
1	548913.95	2242343.32
2	548913.81	2242343.51
3	548913.67	2242343.41
4	548913.82	2242343.22
1	548913.95	2242343.32
59:18:0020201:687, площадь 0 кв.м		
1	548941.51	2242362.38
2	548941.37	2242362.57
3	548941.23	2242362.47
4	548941.38	2242362.28
1	548941.51	2242362.38

№ п/п	X	Y
59:18:0020201:688, площадь 0 кв.м		
1	548981.33	2242383.1
2	548981.24	2242383.32
3	548981.08	2242383.25
4	548981.18	2242383.03
1	548981.33	2242383.1
59:18:0020201:689, площадь 0 кв.м		
1	548978.88	2242370.09
2	548978.78	2242370.31
3	548978.63	2242370.24
4	548978.73	2242370.02
1	548978.88	2242370.09
59:18:0020201:690, площадь 0 кв.м		
1	549019.91	2242387.53
2	549020.07	2242387.54
3	549020.06	2242387.78
4	549019.89	2242387.77
1	549019.91	2242387.53
59:18:0020201:691, площадь 0 кв.м		
1	549060.1	2242387.99
2	549059.93	2242388
3	549059.92	2242387.76
4	549060.09	2242387.75
1	549060.1	2242387.99
59:18:0020201:692, площадь 0 кв.м		
1	549100.31	2242372.97
2	549100.4	2242373.19
3	549100.24	2242373.25
4	549100.16	2242373.03
1	549100.31	2242372.97
59:18:0020201:694, площадь 0 кв.м		
1	548795.72	2242280.74
2	548795.49	2242280.78
3	548795.46	2242280.62
4	548795.69	2242280.57
1	548795.72	2242280.74
59:18:0020201:695, площадь 0 кв.м		
1	548789.7	2242245.21
2	548789.73	2242245.38
3	548789.5	2242245.42
4	548789.47	2242245.26
1	548789.7	2242245.21



№ п/п	X	Y
59:18:0020201:696, площадь 0 кв.м		
1	548783.8	2242207.49
2	548783.83	2242207.66
3	548783.6	2242207.7
4	548783.57	2242207.54
1	548783.8	2242207.49
59:18:0020201:697, площадь 0 кв.м		
1	548776.3	2242165.81
2	548776.06	2242165.83
3	548776.04	2242165.66
4	548776.28	2242165.64
1	548776.3	2242165.81
59:18:0020201:698, площадь 0 кв.м		
1	548785.87	2242166.05
2	548786.12	2242166.05
3	548786.12	2242166.3
4	548785.87	2242166.3
1	548785.87	2242166.05
59:18:0020201:699, площадь 0 кв.м		
1	548771.77	2242123.45
2	548772	2242123.51
3	548771.96	2242123.68
4	548771.73	2242123.62
1	548771.77	2242123.45
59:18:0020201:700, площадь 0 кв.м		
1	548782.21	2242082.16
2	548782.12	2242082.31
3	548781.92	2242082.18
4	548782.01	2242082.04
1	548782.21	2242082.16
59:18:0020201:701, площадь 0 кв.м		
1	548797.91	2242065.53
2	548797.82	2242065.67
3	548797.62	2242065.55
4	548797.71	2242065.4
1	548797.91	2242065.53
59:18:0020201:702, площадь 0 кв.м		
1	549035.27	2242226.68
2	549035.13	2242226.88
3	549034.99	2242226.78
4	549035.13	2242226.58
1	549035.27	2242226.68

№ п/п	X	Y
59:18:0020201:703, площадь 0 кв.м		
1	549057.19	2242240.66
2	549057.01	2242240.82
3	549056.9	2242240.69
4	549057.08	2242240.53
1	549057.19	2242240.66
59:18:0020201:704, площадь 0 кв.м		
1	549074.84	2242263.32
2	549074.66	2242263.48
3	549074.55	2242263.35
4	549074.73	2242263.19
1	549074.84	2242263.32
59:18:0020201:705, площадь 0 кв.м		
1	549090.42	2242283.27
2	549090.24	2242283.42
3	549090.13	2242283.3
4	549090.31	2242283.14
1	549090.42	2242283.27
59:18:0020201:706, площадь 0 кв.м		
1	549116.68	2242268.28
2	549116.49	2242268.43
3	549116.39	2242268.3
4	549116.56	2242268.14
1	549116.68	2242268.28
59:18:0020201:707, площадь 0 кв.м		
1	549120.09	2242323.86
2	549119.91	2242324.02
3	549119.8	2242323.89
4	549119.98	2242323.73
1	549120.09	2242323.86
59:18:0020201:708, площадь 0 кв.м		
1	549144.49	2242350.56
2	549144.31	2242350.71
3	549144.2	2242350.58
4	549144.38	2242350.43
1	549144.49	2242350.56
59:18:0020201:709, площадь 0 кв.м		
1	549172.02	2242324.71
2	549171.92	2242324.84
3	549171.73	2242324.69
4	549171.84	2242324.56
1	549172.02	2242324.71



№ п/п	X	Y
59:18:0020201:710, площадь 0 кв.м		
1	549167.04	2242313.46
2	549167.04	2242313.71
3	549166.79	2242313.71
4	549166.79	2242313.46
1	549167.04	2242313.46
59:18:0020201:711, площадь 0 кв.м		
1	549195.9	2242294.02
2	549195.79	2242294.16
3	549195.61	2242294.01
4	549195.71	2242293.88
1	549195.9	2242294.02
59:18:0020201:712, площадь 0 кв.м		
1	549212.81	2242265.07
2	549212.73	2242265.22
3	549212.52	2242265.11
4	549212.6	2242264.96
1	549212.81	2242265.07
59:18:0020201:715, площадь 0 кв.м		
1	548642.32	2242274.73
2	548642.35	2242274.89
3	548642.12	2242274.93
4	548642.09	2242274.76
1	548642.32	2242274.73
59:18:0020201:716, площадь 0 кв.м		
1	548650.4	2242268.61
2	548650.43	2242268.78
3	548650.2	2242268.82
4	548650.17	2242268.65
1	548650.4	2242268.61
59:18:0020201:717, площадь 0 кв.м		
1	548647.89	2242316.14
2	548647.93	2242316.3
3	548647.7	2242316.36
4	548647.66	2242316.2
1	548647.89	2242316.14
59:18:0020201:719, площадь 0 кв.м		
1	548665.51	2242351.73
2	548665.29	2242351.84
3	548665.22	2242351.68
4	548665.43	2242351.58
1	548665.51	2242351.73

№ п/п	X	Y
59:18:0020201:720, площадь 0 кв.м		
1	548679.69	2242385.59
2	548679.48	2242385.7
3	548679.4	2242385.54
4	548679.61	2242385.44
1	548679.69	2242385.59
59:18:0020201:721, площадь 0 кв.м		
1	548697.12	2242415.78
2	548696.92	2242415.91
3	548696.84	2242415.76
4	548697.04	2242415.64
1	548697.12	2242415.78
59:18:0020201:722, площадь 0 кв.м		
1	548724.05	2242456.92
2	548723.85	2242457.05
3	548723.76	2242456.9
4	548723.96	2242456.78
1	548724.05	2242456.92
59:18:0020201:723, площадь 0 кв.м		
1	548759.79	2242491.57
2	548759.63	2242491.75
3	548759.5	2242491.63
4	548759.66	2242491.46
1	548759.79	2242491.57
59:18:0020201:724, площадь 0 кв.м		
1	548753.91	2242507.31
2	548753.75	2242507.48
3	548753.62	2242507.37
4	548753.78	2242507.19
1	548753.91	2242507.31
59:18:0020201:725, площадь 0 кв.м		
1	548796.35	2242520.64
2	548796.19	2242520.82
3	548796.06	2242520.7
4	548796.22	2242520.53
1	548796.35	2242520.64
59:18:0020201:726, площадь 0 кв.м		
1	548780.75	2242536.02
2	548780.59	2242536.2
3	548780.46	2242536.08
4	548780.62	2242535.91
1	548780.75	2242536.02





№ п/п	X	Y
59:18:0020201:727, площадь 0 кв.м		
1	548829.55	2242544.67
2	548829.42	2242544.86
3	548829.27	2242544.76
4	548829.41	2242544.57
1	548829.55	2242544.67
59:18:0020201:728, площадь 0 кв.м		
1	548871.81	2242567.06
2	548871.68	2242567.26
3	548871.54	2242567.16
4	548871.68	2242566.97
1	548871.81	2242567.06
59:18:0020201:729, площадь 0 кв.м		
1	548848.43	2242571.57
2	548848.43	2242571.95
3	548848.16	2242571.95
4	548848.16	2242571.57
1	548848.43	2242571.57
59:18:0020201:730, площадь 0 кв.м		
1	548863.3	2242578.78
2	548863.3	2242579.11
3	548863.05	2242579.11
4	548863.05	2242578.78
1	548863.3	2242578.78
59:18:0020201:731, площадь 0 кв.м		
1	548911.36	2242581.35
2	548911.29	2242581.58
3	548911.13	2242581.53
4	548911.2	2242581.3
1	548911.36	2242581.35
59:18:0020201:732, площадь 0 кв.м		
1	548962.5	2242594.68
2	548962.48	2242594.91
3	548962.31	2242594.89
4	548962.34	2242594.66
1	548962.5	2242594.68
59:18:0020201:734, площадь 0 кв.м		
1	549006.94	2242599.44
2	549006.92	2242599.68
3	549006.74	2242599.65
4	549006.78	2242599.42
1	549006.94	2242599.44

№ п/п	X	Y
59:18:0020201:735, площадь 0 кв.м		
1	549024.68	2242613.89
2	549024.51	2242613.86
3	549024.54	2242613.63
4	549024.71	2242613.65
1	549024.68	2242613.89
59:18:0020201:736, площадь 0 кв.м		
1	549057.46	2242599.36
2	549057.28	2242599.37
3	549057.28	2242599.13
4	549057.44	2242599.12
1	549057.46	2242599.36
59:18:0020201:737, площадь 0 кв.м		
1	549088.2	2242596.74
2	549088.03	2242596.78
3	549087.98	2242596.54
4	549088.14	2242596.51
1	549088.2	2242596.74
59:18:0020201:738, площадь 0 кв.м		
1	549081	2242614.48
2	549080.81	2242614.62
3	549080.71	2242614.48
4	549080.9	2242614.35
1	549081	2242614.48
59:18:0020201:739, площадь 0 кв.м		
1	549109.2	2242655.55
2	549109.01	2242655.69
3	549108.91	2242655.55
4	549109.1	2242655.41
1	549109.2	2242655.55
59:18:0020201:740, площадь 0 кв.м		
1	549116.43	2242588.32
2	549116.48	2242588.55
3	549116.32	2242588.58
4	549116.27	2242588.35
1	549116.43	2242588.32
59:18:0020201:741, площадь 0 кв.м		
1	549128.28	2242595.39
2	549128.17	2242595.6
3	549128.03	2242595.52
4	549128.14	2242595.31
1	549128.28	2242595.39



№ п/п	X	Y
59:18:0020201:742, площадь 0 кв.м		
1	549143.98	2242581.79
2	549143.81	2242581.82
3	549143.76	2242581.59
4	549143.93	2242581.55
1	549143.98	2242581.79
59:18:0020201:743, площадь 0 кв.м		
1	548636.81	2242123.51
2	548636.81	2242123.68
3	548636.58	2242123.68
4	548636.58	2242123.51
5	548636.7	2242123.51
1	548636.81	2242123.51
59:18:0020201:744, площадь 0 кв.м		
1	548676.14	2242123.83
2	548675.97	2242123.83
3	548675.97	2242123.59
4	548676.14	2242123.6
1	548676.14	2242123.83
59:18:0020201:745, площадь 0 кв.м		
1	548706.01	2242125.06
2	548705.84	2242125.06
3	548705.84	2242124.83
4	548706.01	2242124.83
1	548706.01	2242125.06
59:18:0020201:746, площадь 0 кв.м		
1	548721.13	2242146.11
2	548721.15	2242146.28
3	548720.91	2242146.31
4	548720.89	2242146.15
1	548721.13	2242146.11
59:18:0020201:747, площадь 0 кв.м		
1	548728.31	2242184.67
2	548728.08	2242184.72
3	548728.05	2242184.55
4	548728.28	2242184.5
1	548728.31	2242184.67
59:18:0020201:748, площадь 0 кв.м		
1	548713.02	2242178.23
2	548712.79	2242178.28
3	548712.76	2242178.11
4	548712.99	2242178.06

№ п/п	X	Y
1	548713.02	2242178.23
59:18:0020201:749, площадь 0 кв.м		
1	548733.93	2242218.99
2	548733.9	2242218.82
3	548734.13	2242218.77
4	548734.16	2242218.94
1	548733.93	2242218.99
59:18:0020201:750, площадь 0 кв.м		
1	548740.66	2242254.04
2	548740.63	2242253.87
3	548740.86	2242253.83
4	548740.89	2242253.99
1	548740.66	2242254.04
59:18:0020201:751, площадь 0 кв.м		
1	548726.55	2242249.34
2	548726.58	2242249.51
3	548726.35	2242249.56
4	548726.32	2242249.39
1	548726.55	2242249.34
59:18:0020201:752, площадь 0 кв.м		
1	548747.51	2242292.01
2	548747.54	2242292.18
3	548747.31	2242292.23
4	548747.28	2242292.06
1	548747.51	2242292.01
59:18:0020201:753, площадь 0 кв.м		
1	548755.51	2242336.96
2	548755.28	2242337.01
3	548755.25	2242336.84
4	548755.48	2242336.8
1	548755.51	2242336.96
59:18:0020201:755, площадь 0 кв.м		
1	548776.8	2242374.09
2	548776.6	2242374.21
3	548776.51	2242374.06
4	548776.71	2242373.94
1	548776.8	2242374.09
59:18:0020201:756, площадь 0 кв.м		
1	548805.25	2242413.28
2	548805.44	2242413.14
3	548805.54	2242413.27
4	548805.35	2242413.41



№ п/п	X	Y
1	548805.25	2242413.28
59:18:0020201:757, площадь 0 кв.м		
1	548790.34	2242412.87
2	548790.34	2242413.15
3	548789.98	2242413.15
4	548789.98	2242412.87
1	548790.34	2242412.87
59:18:0020201:758, площадь 0 кв.м		
1	548774.37	2242393.35
2	548774.37	2242393.65
3	548774.09	2242393.65
4	548774.09	2242393.35
1	548774.37	2242393.35
59:18:0020201:759, площадь 0 кв.м		
1	548839.24	2242445.24
2	548839.1	2242445.43
3	548838.96	2242445.32
4	548839.11	2242445.14
1	548839.24	2242445.24
59:18:0020201:760, площадь 0 кв.м		
1	548827.22	2242451.31
2	548827.08	2242451.5
3	548826.95	2242451.4
4	548827.09	2242451.21
1	548827.22	2242451.31
59:18:0020201:761, площадь 0 кв.м		
1	548880.68	2242473.87
2	548880.54	2242474.06
3	548880.4	2242473.95
4	548880.54	2242473.76
1	548880.68	2242473.87
59:18:0020201:762, площадь 0 кв.м		
1	548853.09	2242469.84
2	548852.95	2242470.04
3	548852.81	2242469.93
4	548852.96	2242469.74
1	548853.09	2242469.84
59:18:0020201:763, площадь 1 кв.м		
1	548926.56	2242495.14
2	548922.44	2242493.41
3	548922.7	2242493.27
4	548926.65	2242494.92

№ п/п	X	Y
1	548926.56	2242495.14
59:18:0020201:764, площадь 0 кв.м		
1	548900.97	2242497.69
2	548900.92	2242497.8
3	548900.87	2242497.9
4	548900.72	2242497.83
5	548900.76	2242497.74
6	548900.82	2242497.62
1	548900.97	2242497.69
59:18:0020201:765, площадь 0 кв.м		
1	548926.95	2242532
2	548927.2	2242532
3	548927.2	2242532.26
4	548926.95	2242532.26
1	548926.95	2242532
59:18:0020201:766, площадь 0 кв.м		
1	548722.46	2242104.34
2	548722.23	2242104.29
3	548722.27	2242104.13
4	548722.5	2242104.18
1	548722.46	2242104.34
59:18:0020201:767, площадь 0 кв.м		
1	548731.16	2242069.08
2	548731.12	2242069.25
3	548730.89	2242069.2
4	548730.93	2242069.03
1	548731.16	2242069.08
59:18:0020201:768, площадь 0 кв.м		
1	548745.45	2242039.37
2	548745.36	2242039.51
3	548745.16	2242039.39
4	548745.25	2242039.25
1	548745.45	2242039.37
59:18:0020201:769, площадь 0 кв.м		
1	548626.26	2242152.88
2	548626.26	2242153.06
3	548626.03	2242153.06
4	548626.02	2242152.89
1	548626.26	2242152.88
59:18:0020201:770, площадь 0 кв.м		
1	548632.72	2242072.48
2	548632.66	2242072.64



№ п/п	X	Y
3	548632.44	2242072.56
4	548632.5	2242072.4
1	548632.72	2242072.48
59:18:0020201:771, площадь 0 кв.м		
1	548645.96	2242030.56
2	548645.9	2242030.72
3	548645.68	2242030.64
4	548645.73	2242030.48
1	548645.96	2242030.56
59:18:0020201:772, площадь 0 кв.м		
1	548661.38	2241989.62
2	548661.32	2241989.78
3	548661.1	2241989.7
4	548661.16	2241989.54
1	548661.38	2241989.62
59:18:0020201:774, площадь 0 кв.м		
1	548628.36	2242190.86
2	548628.13	2242190.8
3	548628.18	2242190.64
4	548628.4	2242190.7
1	548628.36	2242190.86
59:18:0020201:776, площадь 1 кв.м		
1	549638.21	2242379.28
2	549634.34	2242376.94
3	549634.14	2242376.81
4	549634.24	2242376.67
5	549634.51	2242376.83
6	549638.29	2242379.14
1	549638.21	2242379.28
59:18:0020201:777, площадь 0 кв.м		
1	549613.05	2242345.33
2	549612.85	2242345.45
3	549612.76	2242345.31
4	549612.96	2242345.18
1	549613.05	2242345.33
59:18:0020201:778, площадь 0 кв.м		
1	549587.16	2242302.63
2	549587.08	2242302.48
3	549587.3	2242302.37
4	549587.37	2242302.52
1	549587.16	2242302.63
59:18:0020201:779, площадь 0 кв.м		

№ п/п	X	Y
1	549599.5	2242309.68
2	549599.38	2242309.88
3	549599.23	2242309.79
4	549599.36	2242309.59
1	549599.5	2242309.68
59:18:0020201:780, площадь 0 кв.м		
1	549573.81	2242267.6
2	549573.59	2242267.69
3	549573.53	2242267.53
4	549573.75	2242267.44
1	549573.81	2242267.6
59:18:0020201:781, площадь 0 кв.м		
1	549569.33	2242329.47
2	549569.16	2242329.47
3	549569.16	2242329.23
4	549569.33	2242329.23
1	549569.33	2242329.47
59:18:0020201:782, площадь 0 кв.м		
1	549523.69	2242302.61
2	549523.58	2242302.82
3	549523.43	2242302.75
4	549523.54	2242302.53
1	549523.69	2242302.61
59:18:0020201:783, площадь 0 кв.м		
1	549481.71	2242282.52
2	549481.54	2242282.5
3	549481.56	2242282.27
4	549481.74	2242282.29
1	549481.71	2242282.52
59:18:0020201:784, площадь 0 кв.м		
1	549445.24	2242277.5
2	549445.07	2242277.48
3	549445.09	2242277.24
4	549445.26	2242277.26
1	549445.24	2242277.5
59:18:0020201:785, площадь 1 кв.м		
1	549414.22	2242273.55
2	549415.26	2242268.87
3	549415.5	2242268.93
4	549414.39	2242273.78
1	549414.22	2242273.55
59:18:0020201:786, площадь 0 кв.м		



№ п/п	X	Y
1	549404.27	2242307.66
2	549404.22	2242307.82
3	549403.99	2242307.75
4	549404.04	2242307.58
1	549404.27	2242307.66
59:18:0020201:787, площадь 0 кв.м		
1	549377.71	2242345.51
2	549377.58	2242345.61
3	549377.43	2242345.43
4	549377.57	2242345.32
1	549377.71	2242345.51
59:18:0020201:788, площадь 0 кв.м		
1	549337.96	2242377.48
2	549337.82	2242377.58
3	549337.68	2242377.39
4	549337.81	2242377.29
1	549337.96	2242377.48
59:18:0020201:789, площадь 0 кв.м		
1	549273.15	2242359.25
2	549273.01	2242359.34
3	549272.88	2242359.14
4	549273.03	2242359.05
1	549273.15	2242359.25
59:18:0020201:790, площадь 0 кв.м		
1	549294.04	2242408.85
2	549293.9	2242408.93
3	549293.77	2242408.73
4	549293.92	2242408.64
1	549294.04	2242408.85
59:18:0020201:791, площадь 0 кв.м		
1	549256.24	2242432.9
2	549256.09	2242432.98
3	549255.97	2242432.78
4	549256.11	2242432.69
1	549256.24	2242432.9
59:18:0020201:792, площадь 0 кв.м		
1	549208.75	2242460.41
2	549208.59	2242460.48
3	549208.5	2242460.26
4	549208.65	2242460.19
1	549208.75	2242460.41
59:18:0020201:793, площадь 0 кв.м		

№ п/п	X	Y
1	549203.54	2242440.8
2	549203.76	2242440.71
3	549203.82	2242440.87
4	549203.6	2242440.96
1	549203.54	2242440.8
59:18:0020201:794, площадь 0 кв.м		
1	549193.56	2242415.34
2	549193.34	2242415.43
3	549193.28	2242415.27
4	549193.5	2242415.18
1	549193.56	2242415.34
59:18:0020201:795, площадь 0 кв.м		
1	549163.64	2242479.5
2	549163.48	2242479.56
3	549163.4	2242479.33
4	549163.56	2242479.27
1	549163.64	2242479.5
59:18:0020201:796, площадь 0 кв.м		
1	549115.81	2242501.27
2	549115.74	2242501.05
3	549115.9	2242501
4	549115.98	2242501.22
1	549115.81	2242501.27
59:18:0020201:797, площадь 0 кв.м		
1	549109.36	2242464.1
2	549109.19	2242464.14
3	549109.13	2242463.91
4	549109.3	2242463.87
1	549109.36	2242464.1
59:18:0020201:798, площадь 0 кв.м		
1	549067.79	2242475.91
2	549067.62	2242475.92
3	549067.61	2242475.68
4	549067.78	2242475.68
1	549067.79	2242475.91
59:18:0020201:799, площадь 0 кв.м		
1	549031.68	2242476.5
2	549031.51	2242476.49
3	549031.53	2242476.25
4	549031.7	2242476.27
1	549031.68	2242476.5
59:18:0020201:800, площадь 0 кв.м		



№ п/п	X	Y
1	548981.62	2242472.4
2	548981.6	2242472.64
3	548981.43	2242472.62
4	548981.45	2242472.38
1	548981.62	2242472.4
59:18:0020201:801, площадь 0 кв.м		
1	548939.76	2242460.18
2	548939.67	2242460.4
3	548939.52	2242460.33
4	548939.61	2242460.11
1	548939.76	2242460.18
59:18:0020201:802, площадь 0 кв.м		
1	548900.32	2242441.85
2	548900.19	2242442.05
3	548900.05	2242441.95
4	548900.18	2242441.76
1	548900.32	2242441.85
59:18:0020201:803, площадь 0 кв.м		
1	548864.01	2242416
2	548863.85	2242416.18
3	548863.73	2242416.06
4	548863.89	2242415.89
1	548864.01	2242416
59:18:0020201:804, площадь 0 кв.м		
1	548831.18	2242385.34
2	548831.02	2242385.52
3	548830.9	2242385.4
4	548831.06	2242385.23
1	548831.18	2242385.34
59:18:0020201:805, площадь 0 кв.м		
1	548814.73	2242364.43
2	548814.58	2242364.61
3	548814.45	2242364.49
4	548814.61	2242364.32
1	548814.73	2242364.43
59:18:0020201:806, площадь 0 кв.м		
1	549069.78	2242511.8
2	549069.77	2242511.56
3	549069.94	2242511.55
4	549069.95	2242511.79
1	549069.78	2242511.8
59:18:0020201:807, площадь 0 кв.м		

№ п/п	X	Y
1	549041.77	2242514.76
2	549041.6	2242514.77
3	549041.58	2242514.53
4	549041.75	2242514.52
1	549041.77	2242514.76
59:18:0020201:808, площадь 0 кв.м		
1	548996.6	2242511.74
2	548996.56	2242511.98
3	548996.39	2242511.95
4	548996.43	2242511.71
1	548996.6	2242511.74
59:18:0020201:809, площадь 1 кв.м		
1	548962.38	2242506.12
2	548962.18	2242506.33
3	548958.36	2242505.35
4	548958.42	2242505.12
1	548962.38	2242506.12
59:18:0020201:810, площадь 0 кв.м		
1	549529	2242332.62
2	549528.89	2242332.75
3	549528.71	2242332.59
4	549528.82	2242332.46
1	549529	2242332.62
59:18:0020201:811, площадь 0 кв.м		
1	549501.99	2242365.88
2	549501.88	2242366
3	549501.7	2242365.85
4	549501.81	2242365.72
1	549501.99	2242365.88
59:18:0020201:812, площадь 0 кв.м		
1	549480.37	2242391.98
2	549480.25	2242392.11
3	549480.08	2242391.95
4	549480.19	2242391.82
1	549480.37	2242391.98
59:18:0020201:813, площадь 0 кв.м		
1	549454.74	2242423.31
2	549454.62	2242423.44
3	549454.44	2242423.28
4	549454.56	2242423.15
1	549454.74	2242423.31
59:18:0020201:814, площадь 0 кв.м		



№ п/п	X	Y
1	549435.75	2242446.34
2	549435.64	2242446.47
3	549435.46	2242446.31
4	549435.57	2242446.18
1	549435.75	2242446.34
59:18:0020201:815, площадь 0 кв.м		
1	549402.8	2242486.38
2	549402.69	2242486.51
3	549402.51	2242486.36
4	549402.62	2242486.23
1	549402.8	2242486.38
59:18:0020201:816, площадь 0 кв.м		
1	549375.34	2242520.38
2	549375.23	2242520.51
3	549375.05	2242520.36
4	549375.16	2242520.23
1	549375.34	2242520.38
59:18:0020201:817, площадь 0 кв.м		
1	549347.66	2242554.37
2	549347.54	2242554.5
3	549347.36	2242554.34
4	549347.48	2242554.22
1	549347.66	2242554.37
59:18:0020201:818, площадь 0 кв.м		
1	549313.25	2242596.05
2	549313.14	2242596.18
3	549312.96	2242596.02
4	549313.07	2242595.9
1	549313.25	2242596.05
59:18:0020201:819, площадь 0 кв.м		
1	549283.65	2242632.8
2	549283.54	2242632.92
3	549283.36	2242632.77
4	549283.47	2242632.64
1	549283.65	2242632.8
59:18:0020201:820, площадь 0 кв.м		
1	549256.36	2242663.6
2	549256.24	2242663.72
3	549256.06	2242663.57
4	549256.18	2242663.44
1	549256.36	2242663.6
59:18:0020201:822, площадь 0 кв.м		

№ п/п	X	Y
1	549210.28	2242617.67
2	549210.07	2242617.79
3	549209.99	2242617.64
4	549210.2	2242617.52
1	549210.28	2242617.67
59:18:0020201:823, площадь 0 кв.м		
1	549198.46	2242598.59
2	549198.3	2242598.65
3	549198.22	2242598.42
4	549198.38	2242598.37
1	549198.46	2242598.59
59:18:0020201:824, площадь 0 кв.м		
1	549160.79	2242626.29
2	549161.05	2242626.29
3	549161.05	2242626.54
4	549160.79	2242626.54
1	549160.79	2242626.29
59:18:0020201:825, площадь 0 кв.м		
1	549198.33	2242570.77
2	549198.17	2242570.83
3	549198.09	2242570.6
4	549198.24	2242570.55
1	549198.33	2242570.77
59:18:0020201:826, площадь 0 кв.м		
1	549222.71	2242561.32
2	549222.58	2242561.42
3	549222.44	2242561.23
4	549222.57	2242561.13
1	549222.71	2242561.32
59:18:0020201:827, площадь 0 кв.м		
1	549262.79	2242531.81
2	549262.6	2242531.96
3	549262.5	2242531.82
4	549262.69	2242531.68
1	549262.79	2242531.81
59:18:0020201:828, площадь 0 кв.м		
1	549237.15	2242496.98
2	549236.96	2242497.12
3	549236.86	2242496.99
4	549237.05	2242496.84
1	549237.15	2242496.98
59:18:0020201:829, площадь 0 кв.м		



№ п/п	X	Y
1	549220.84	2242469.2
2	549220.65	2242469.34
3	549220.55	2242469.21
4	549220.73	2242469.06
1	549220.84	2242469.2
59:18:0020201:830, площадь 0 кв.м		
1	549233.26	2242690.14
2	549233.15	2242690.27
3	549232.97	2242690.12
4	549233.08	2242689.99
1	549233.26	2242690.14
59:18:0020201:831, площадь 0 кв.м		
1	549215.11	2242721.3
2	549214.96	2242721.38
3	549214.84	2242721.18
4	549214.99	2242721.09
1	549215.11	2242721.3
59:18:0020201:832, площадь 0 кв.м		
1	549181.49	2242714.22
2	549181.34	2242714.3
3	549181.22	2242714.1
4	549181.37	2242714.01
1	549181.49	2242714.22
59:18:0020201:833, площадь 0 кв.м		
1	549166.97	2242774.57
2	549166.82	2242774.66
3	549166.7	2242774.45
4	549166.85	2242774.37
1	549166.97	2242774.57
59:18:0020201:834, площадь 0 кв.м		
1	549193.9	2242741.85
2	549193.75	2242741.93
3	549193.64	2242741.73
4	549193.78	2242741.64
1	549193.9	2242741.85
59:18:0020201:835, площадь 0 кв.м		
1	549130.12	2242794.97
2	549129.98	2242795.06
3	549129.86	2242794.85
4	549130.01	2242794.77
1	549130.12	2242794.97
59:18:0020201:836, площадь 0 кв.м		

№ п/п	X	Y
1	549153.05	2242731.41
2	549152.9	2242731.49
3	549152.79	2242731.29
4	549152.94	2242731.2
1	549153.05	2242731.41
59:18:0020201:837, площадь 0 кв.м		
1	549109.9	2242751.63
2	549109.75	2242751.71
3	549109.63	2242751.5
4	549109.78	2242751.42
1	549109.9	2242751.63
59:18:0020201:838, площадь 0 кв.м		
1	549071.25	2242746.98
2	549071.08	2242746.94
3	549071.14	2242746.71
4	549071.3	2242746.75
1	549071.25	2242746.98
59:18:0020201:839, площадь 0 кв.м		
1	549063.66	2242755.01
2	549063.61	2242755.24
3	549063.45	2242755.2
4	549063.5	2242754.97
1	549063.66	2242755.01
59:18:0020201:840, площадь 0 кв.м		
1	549029.32	2242736.75
2	549029.27	2242736.98
3	549029.11	2242736.95
4	549029.16	2242736.72
1	549029.32	2242736.75
59:18:0020201:841, площадь 0 кв.м		
1	549024.62	2242748.92
2	549024.57	2242749.16
3	549024.41	2242749.12
4	549024.46	2242748.89
1	549024.62	2242748.92
59:18:0020201:842, площадь 0 кв.м		
1	549049.61	2242705.52
2	549049.48	2242705.72
3	549049.34	2242705.62
4	549049.47	2242705.43
1	549049.61	2242705.52
59:18:0020201:843, площадь 0 кв.м		





№ п/п	X	Y
1	548995.01	2242728.12
2	548994.96	2242728.35
3	548994.79	2242728.31
4	548994.84	2242728.08
1	548995.01	2242728.12
59:18:0020201:844, площадь 0 кв.м		
1	548969	2242741.81
2	548968.95	2242742.04
3	548968.78	2242742
4	548968.84	2242741.77
1	548969	2242741.81
59:18:0020201:845, площадь 0 кв.м		
1	548958.2	2242719.11
2	548958.15	2242719.34
3	548957.98	2242719.3
4	548958.04	2242719.07
1	548958.2	2242719.11
59:18:0020201:846, площадь 0 кв.м		
1	548944.16	2242734.2
2	548943.99	2242734.16
3	548944.04	2242733.93
4	548944.21	2242733.97
1	548944.16	2242734.2
59:18:0020201:847, площадь 0 кв.м		
1	548927.23	2242712.06
2	548927.18	2242712.3
3	548927.02	2242712.26
4	548927.07	2242712.03
1	548927.23	2242712.06
59:18:0020201:848, площадь 0 кв.м		
1	548930.1	2242681.33
2	548930.34	2242681.35
3	548930.32	2242681.52
4	548930.09	2242681.5
1	548930.1	2242681.33
59:18:0020201:850, площадь 0 кв.м		
1	548894.49	2242727.18
2	548894.46	2242727.41
3	548894.29	2242727.39
4	548894.32	2242727.16
1	548894.49	2242727.18
59:18:0020201:851, площадь 1 кв.м		

№ п/п	X	Y
1	549616.04	2242429.77
2	549620.4	2242425.92
3	549620.56	2242426.11
4	549616.06	2242430.06
1	549616.04	2242429.77
59:18:0020201:852, площадь 0 кв.м		
1	549578.71	2242462.94
2	549578.58	2242463.05
3	549578.43	2242462.87
4	549578.56	2242462.76
1	549578.71	2242462.94
59:18:0020201:853, площадь 0 кв.м		
1	549555.58	2242483.08
2	549555.45	2242483.18
3	549555.3	2242483
4	549555.43	2242482.89
1	549555.58	2242483.08
59:18:0020201:854, площадь 0 кв.м		
1	549530.16	2242505.63
2	549530.03	2242505.74
3	549529.88	2242505.56
4	549530.01	2242505.45
1	549530.16	2242505.63
59:18:0020201:855, площадь 0 кв.м		
1	549548.21	2242503.21
2	549548.08	2242503.32
3	549547.93	2242503.13
4	549548.06	2242503.03
1	549548.21	2242503.21
59:18:0020201:856, площадь 0 кв.м		
1	549525.19	2242522.33
2	549525.06	2242522.44
3	549524.91	2242522.26
4	549525.04	2242522.15
1	549525.19	2242522.33
59:18:0020201:857, площадь 0 кв.м		
1	549497.79	2242533.11
2	549497.66	2242533.21
3	549497.5	2242533.03
4	549497.64	2242532.92
1	549497.79	2242533.11
59:18:0020201:858, площадь 0 кв.м		



№ п/п	X	Y
1	549468.59	2242561.37
2	549468.46	2242561.48
3	549468.31	2242561.29
4	549468.44	2242561.19
1	549468.59	2242561.37
59:18:0020201:859, площадь 0 кв.м		
1	549435.99	2242592.17
2	549435.86	2242592.28
3	549435.71	2242592.1
4	549435.84	2242591.99
1	549435.99	2242592.17
59:18:0020201:860, площадь 0 кв.м		
1	549406.46	2242619.21
2	549406.33	2242619.32
3	549406.18	2242619.14
4	549406.31	2242619.03
1	549406.46	2242619.21
59:18:0020201:861, площадь 0 кв.м		
1	549378.58	2242645.15
2	549378.45	2242645.26
3	549378.3	2242645.08
4	549378.43	2242644.97
1	549378.58	2242645.15
59:18:0020201:862, площадь 0 кв.м		
1	549353.67	2242669.84
2	549353.54	2242669.95
3	549353.39	2242669.76
4	549353.52	2242669.66
1	549353.67	2242669.84
59:18:0020201:863, площадь 1 кв.м		
1	549620.11	2242393.24
2	549620.19	2242393.52
3	549620	2242393.38
4	549618.06	2242391.12
5	549618.03	2242390.83
6	549618.19	2242391.01
1	549620.11	2242393.24
59:18:0020201:864, площадь 0 кв.м		
1	549592.39	2242393.57
2	549592.22	2242393.58
3	549592.21	2242393.49
4	549592.2	2242393.34

№ п/п	X	Y
5	549592.37	2242393.33
6	549592.38	2242393.43
1	549592.39	2242393.57
59:18:0020201:865, площадь 0 кв.м		
1	549653.73	2242396.47
2	549653.59	2242396.57
3	549653.46	2242396.37
4	549653.6	2242396.28
1	549653.73	2242396.47
59:18:0020201:866, площадь 0 кв.м		
1	549675.7	2242383.19
2	549675.56	2242383.28
3	549675.43	2242383.09
4	549675.57	2242382.99
1	549675.7	2242383.19
59:18:0020201:867, площадь 0 кв.м		
1	549759.24	2242555.88
2	549759.04	2242556.01
3	549758.95	2242555.87
4	549759.15	2242555.74
1	549759.24	2242555.88
59:18:0020201:868, площадь 0 кв.м		
1	549789.46	2242587.64
2	549789.32	2242587.73
3	549789.19	2242587.53
4	549789.34	2242587.44
1	549789.46	2242587.64
59:18:0020201:869, площадь 0 кв.м		
1	549831.76	2242558.45
2	549831.61	2242558.54
3	549831.49	2242558.34
4	549831.63	2242558.25
1	549831.76	2242558.45
59:18:0020201:870, площадь 0 кв.м		
1	549863.31	2242536.91
2	549863.16	2242537
3	549863.04	2242536.8
4	549863.18	2242536.71
1	549863.31	2242536.91
59:18:0020201:871, площадь 0 кв.м		
1	549894.24	2242515.65
2	549894.1	2242515.74



№ п/п	X	Y
3	549893.97	2242515.54
4	549894.12	2242515.45
1	549894.24	2242515.65
59:18:0020201:872, площадь 0 кв.м		
1	549920.07	2242497.22
2	549919.93	2242497.32
3	549919.8	2242497.12
4	549919.94	2242497.03
1	549920.07	2242497.22
59:18:0020201:873, площадь 0 кв.м		
1	549956.49	2242471.73
2	549956.35	2242471.83
3	549956.21	2242471.63
4	549956.35	2242471.54
1	549956.49	2242471.73
59:18:0020201:874, площадь 0 кв.м		
1	548631.23	2242116.26
2	548631.63	2242116.26
3	548631.63	2242116.66
4	548631.23	2242116.66
1	548631.23	2242116.26
59:18:0020201:875, площадь 0 кв.м		
1	548634.12	2242149.56
2	548634.52	2242149.56
3	548634.52	2242149.97
4	548634.12	2242149.97
1	548634.12	2242149.56
59:18:0020201:876, площадь 0 кв.м		
1	548635	2242164.94
2	548635	2242165.35
3	548634.59	2242165.35
4	548634.59	2242164.94
1	548635	2242164.94
59:18:0020201:877, площадь 0 кв.м		
1	548640.48	2242221.8
2	548640.48	2242222.2
3	548640.08	2242222.2
4	548640.08	2242221.8
1	548640.48	2242221.8
59:18:0020201:878, площадь 0 кв.м		
1	548646.13	2242279.8
2	548646.13	2242280.2

№ п/п	X	Y
3	548645.73	2242280.2
4	548645.73	2242279.8
1	548646.13	2242279.8
59:18:0020201:879, площадь 10 кв.м		
1	548650.07	2242317.87
2	548649.71	2242323.37
3	548646.41	2242318.64
1	548650.07	2242317.87
59:18:0020201:880, площадь 0 кв.м		
1	548732.84	2242309.55
2	548733.25	2242309.55
3	548733.25	2242309.95
4	548732.84	2242309.95
1	548732.84	2242309.55
59:18:0020201:881, площадь 0 кв.м		
1	548766.14	2242301.4
2	548766.54	2242301.4
3	548766.54	2242301.8
4	548766.14	2242301.8
1	548766.14	2242301.4
59:18:0020201:883, площадь 0 кв.м		
1	548875.73	2242274.24
2	548875.73	2242274.64
3	548875.33	2242274.64
4	548875.33	2242274.24
1	548875.73	2242274.24
59:18:0020201:884, площадь 0 кв.м		
1	548990	2242245.08
2	548990	2242245.48
3	548989.6	2242245.48
4	548989.59	2242245.08
1	548990	2242245.08
59:18:0020201:885, площадь 1 кв.м		
1	549039.85	2242232.76
2	549039.49	2242232.86
3	549034.95	2242234.18
4	549034.85	2242233.77
5	549039.44	2242232.77
1	549039.85	2242232.76
59:18:0020201:886, площадь 0 кв.м		
1	549066.2	2242272.63
2	549066.2	2242273.04



№ п/п	X	Y
3	549065.8	2242273.04
4	549065.8	2242272.64
1	549066.2	2242272.63
59:18:0020201:887, площадь 0 кв.м		
1	549097.8	2242310.46
2	549097.8	2242310.86
3	549097.4	2242310.86
4	549097.4	2242310.46
1	549097.8	2242310.46
59:18:0020201:888, площадь 0 кв.м		
1	549125.95	2242346.95
2	549125.95	2242347.36
3	549125.54	2242347.36
4	549125.54	2242346.95
1	549125.95	2242346.95
59:18:0020201:889, площадь 0 кв.м		
1	549176.4	2242410.12
2	549176.4	2242410.52
3	549176	2242410.53
4	549176	2242410.12
1	549176.4	2242410.12
59:18:0020201:890, площадь 0 кв.м		
1	549235.58	2242484.19
2	549235.58	2242484.59
3	549235.17	2242484.59
4	549235.17	2242484.19
1	549235.58	2242484.19
59:18:0020201:891, площадь 0 кв.м		
1	549280.84	2242540.6
2	549280.84	2242541
3	549280.44	2242541
4	549280.44	2242540.6
1	549280.84	2242540.6
59:18:0020201:892, площадь 0 кв.м		
1	549326.5	2242631.03
2	549326.5	2242631.43
3	549326.09	2242631.43
4	549326.1	2242631.03
1	549326.5	2242631.03
59:18:0020201:893, площадь 0 кв.м		
1	549307.66	2242593.32
2	549307.66	2242593.72

№ п/п	X	Y
3	549307.26	2242593.72
4	549307.26	2242593.32
1	549307.66	2242593.32
59:18:0020201:894, площадь 0 кв.м		
1	549351.68	2242680.58
2	549351.68	2242680.98
3	549351.27	2242680.99
4	549351.27	2242680.58
1	549351.68	2242680.58
59:18:0020201:895, площадь 0 кв.м		
1	549375.96	2242713.96
2	549375.96	2242714.36
3	549375.56	2242714.36
4	549375.56	2242713.96
1	549375.96	2242713.96
59:18:0020201:896, площадь 0 кв.м		
1	549400.01	2242747.01
2	549400.01	2242747.41
3	549399.61	2242747.41
4	549399.61	2242747.01
1	549400.01	2242747.01
59:18:0020201:897, площадь 0 кв.м		
1	549433.24	2242722.66
2	549433.24	2242723.06
3	549432.84	2242723.06
4	549432.84	2242722.66
1	549433.24	2242722.66
59:18:0020201:898, площадь 0 кв.м		
1	549464.4	2242699.64
2	549464.4	2242700.04
3	549464	2242700.04
4	549464	2242699.64
1	549464.4	2242699.64
59:18:0020201:899, площадь 0 кв.м		
1	549492.16	2242740.5
2	549492.17	2242740.9
3	549491.76	2242740.9
4	549491.76	2242740.5
1	549492.16	2242740.5
59:18:0020201:900, площадь 0 кв.м		
1	549491.94	2242792.93
2	549491.94	2242793.1



№ п/п	X	Y
3	549491.7	2242793.1
4	549491.7	2242792.93
1	549491.94	2242792.93
59:18:0020201:901, площадь 5 кв.м		
1	549508.67	2242842.43
2	549506.06	2242843.01
3	549507.34	2242839.01
1	549508.67	2242842.43
59:18:0020201:902, площадь 0 кв.м		
1	549521.2	2242657.98
2	549521.2	2242658.38
3	549520.8	2242658.38
4	549520.8	2242657.98
1	549521.2	2242657.98
59:18:0020201:903, площадь 0 кв.м		
1	549581.16	2242614.28
2	549581.16	2242614.69
3	549580.76	2242614.69
4	549580.76	2242614.28
1	549581.16	2242614.28
59:18:0020201:904, площадь 0 кв.м		
1	549617.36	2242587.95
2	549617.36	2242588.35
3	549616.96	2242588.35
4	549616.96	2242587.95
1	549617.36	2242587.95
59:18:0020201:905, площадь 0 кв.м		
1	549675.93	2242545.39
2	549675.93	2242545.79
3	549675.52	2242545.79
4	549675.52	2242545.39
1	549675.93	2242545.39
59:18:0020201:906, площадь 0 кв.м		
1	549708.69	2242521.64
2	549708.69	2242522.04
3	549708.29	2242522.04
4	549708.28	2242521.64
1	549708.69	2242521.64
59:18:0020201:907, площадь 0 кв.м		
1	549672.03	2242466.36
2	549672.03	2242466.66
3	549671.73	2242466.66

№ п/п	X	Y
4	549671.73	2242466.36
1	549672.03	2242466.36
59:18:0020201:908, площадь 0 кв.м		
1	549641.31	2242434.57
2	549641.31	2242434.87
3	549641.01	2242434.87
4	549641.01	2242434.57
1	549641.31	2242434.57
59:18:0020201:909, площадь 0 кв.м		
1	549621.15	2242409.56
2	549621.16	2242409.86
3	549620.85	2242409.86
4	549620.85	2242409.56
1	549621.15	2242409.56
59:18:0020201:910, площадь 0 кв.м		
1	548944.87	2242255.59
2	548944.87	2242255.99
3	548944.47	2242255.99
4	548944.46	2242255.59
1	548944.87	2242255.59
59:18:0020201:911, площадь 0 кв.м		
1	549876.55	2242401.09
2	549876.23	2242401.34
3	549875.99	2242401.02
4	549876.3	2242400.78
1	549876.55	2242401.09
59:18:0020201:912, площадь 0 кв.м		
1	549818.42	2242442.37
2	549818.66	2242442.69
3	549818.34	2242442.94
4	549818.1	2242442.62
1	549818.42	2242442.37
59:18:0020201:913, площадь 0 кв.м		
1	549778.6	2242471.63
2	549778.29	2242471.87
3	549778.04	2242471.56
4	549778.36	2242471.31
1	549778.6	2242471.63
59:18:0020201:914, площадь 0 кв.м		
1	549727.46	2242508.55
2	549727.22	2242508.24
3	549727.54	2242507.99



№ п/п	X	Y
4	549727.78	2242508.31
1	549727.46	2242508.55
59:18:0020201:915, площадь 0 кв.м		
1	549693.09	2242477.22
2	549692.82	2242477.51
3	549692.53	2242477.24
4	549692.8	2242476.94
1	549693.09	2242477.22
59:18:0020201:916, площадь 0 кв.м		
1	549664.85	2242448.18
2	549664.57	2242448.48
3	549664.28	2242448.21
4	549664.55	2242447.91
1	549664.85	2242448.18
59:18:0020201:917, площадь 0 кв.м		
1	549630.13	2242412.91
2	549629.86	2242413.2
3	549629.57	2242412.93
4	549629.84	2242412.64
1	549630.13	2242412.91
59:18:0020201:918, площадь 0 кв.м		
1	550228.56	2242334.5
2	550228.45	2242334.89
3	550228.07	2242334.78
4	550228.17	2242334.4
1	550228.56	2242334.5
59:18:0020201:924, площадь 0 кв.м		
1	548803.59	2242025
2	548803.45	2242025.2
3	548803.31	2242025.1
4	548803.45	2242024.9
1	548803.59	2242025
59:18:0020201:925, площадь 916 кв.м		
1	549928.31	2242476.57
2	549917.03	2242485.1
3	549889.48	2242448.1
4	549893.81	2242443.86
5	549901.48	2242438.15
6	549902.72	2242437.28
7	549903.29	2242438.13
8	549923.68	2242458.26
9	549927.01	2242462.79

№ п/п	X	Y
10	549932.6	2242470.27
11	549927.04	2242474.87
1	549928.31	2242476.57
59:18:0020201:926, площадь 570 кв.м		
1	549898.49	2242479.96
2	549878.71	2242456.83
3	549889.48	2242448.1
4	549917.03	2242485.1
5	549908.76	2242492.18
1	549898.49	2242479.96
59:18:0020201:937, площадь 904 кв.м		
1	548724.8	2242385.32
2	548731.25	2242394.94
3	548737.28	2242404.57
4	548716.89	2242417.45
5	548708.76	2242422.47
6	548704.98	2242424.8
7	548698.38	2242411.5
8	548695.45	2242405.59
9	548692.71	2242401.22
10	548697.53	2242398.85
11	548720.09	2242388.21
1	548724.8	2242385.32
59:18:0020201:941, площадь 492 кв.м		
1	549082.82	2242621.3
2	549085.25	2242624.72
3	549089.81	2242630.81
4	549078.29	2242639.29
5	549053.85	2242656.59
6	549053.9	2242651.7
7	549053.9	2242640.4
8	549071.77	2242628.96
9	549080.7	2242622.88
10	549080	2242623.25
1	549082.82	2242621.3
59:18:0020201:944, площадь 1005 кв.м		
1	549677.01	2242719.76
2	549641.66	2242751.38
3	549629.87	2242736.89
4	549618.12	2242722.45
5	549613.88	2242717.25
6	549612.05	2242715



№ п/п	X	Y
7	549648.55	2242687.59
8	549650.19	2242689.42
9	549651.87	2242691.28
10	549658.27	2242698.53
11	549670.68	2242712.6
1	549677.01	2242719.76
12	549664.76	2242707.34
13	549657.46	2242699.02
14	549649.49	2242689.94
15	549649.26	2242689.68
16	549627.75	2242704.33
17	549627.04	2242706.01
18	549614.5	2242715.7
19	549615	2242716.35
20	549619.22	2242721.79
21	549629.73	2242735.35
12	549664.76	2242707.34
59:18:0020201:946, площадь 40 кв.м		
1	549199.76	2242412.49
2	549200.21	2242413.11
3	549203.21	2242417.24
4	549203.01	2242417.41
5	549203.89	2242418.7
6	549203.6	2242418.92
7	549199.97	2242421.68
8	549195.37	2242415.69
1	549199.76	2242412.49
59:18:0020201:950, площадь 1815 кв.м		
1	549562.81	2242546.27
2	549566.8	2242551.86
3	549589.32	2242575.04
4	549594.94	2242583.71
5	549597.4	2242587.17
6	549569.79	2242606.74
7	549560.47	2242595.05
8	549539.78	2242574.97
9	549536.01	2242571.36
10	549540.55	2242566.26
11	549553.11	2242554.21
12	549553.4	2242553.99
1	549562.81	2242546.27

№ п/п	X	Y
59:18:0020201:958, площадь 1212 кв.м		
1	549595.75	2242528.65
2	549611.3	2242544.09
3	549614.51	2242547.59
4	549616.75	2242549.86
5	549619.63	2242553.32
6	549626.84	2242561.78
7	549627.8	2242562.91
8	549622.75	2242566.6
9	549623.56	2242567.61
10	549619.94	2242570.38
11	549614.88	2242574.26
12	549613.06	2242575.65
13	549610.91	2242573.14
14	549607.12	2242568.72
15	549600.33	2242560.77
16	549597.73	2242556.62
17	549569.57	2242525.39
18	549581.97	2242514.79
19	549582.42	2242514.41
20	549594.32	2242527.23
1	549595.75	2242528.65
59:18:0020201:959, площадь 1180 кв.м		
1	549279.76	2242852.32
2	549280.48	2242859.32
3	549273.89	2242878.34
4	549266.99	2242898.45
5	549267.04	2242900.08
6	549267.1	2242901.5
7	549264.99	2242906.38
8	549256.04	2242901.51
9	549257.59	2242895.67
10	549258.61	2242891.5
11	549266.62	2242874.04
12	549247.1	2242864.56
13	549236.26	2242859.11
14	549262.94	2242839.76
1	549279.76	2242852.32
59:18:0020201:964, площадь 736 кв.м		
1	549772.04	2242458.46
2	549764.73	2242465.38
3	549762.54	2242463.06



№ п/п	X	Y
4	549762.03	2242462.53
5	549758.11	2242456.88
6	549755.35	2242458.8
7	549751.72	2242452.61
8	549747.85	2242454.9
9	549739.84	2242447.7
10	549738.89	2242446.72
11	549730.8	2242439.26
12	549723.46	2242432.2
13	549721.33	2242429.94
14	549731.53	2242420.77
15	549745.82	2242433.16
16	549748.64	2242435.19
17	549759.67	2242445.32
18	549771.21	2242457.45
1	549772.04	2242458.46
59:18:0020201:965, площадь 842 кв.м		
1	549346.23	2242643.01
2	549348.55	2242646.94
3	549352.62	2242656.15
4	549352.36	2242656.33
5	549355.69	2242661.35
6	549357.05	2242663.33
7	549357.68	2242664.25
8	549355.55	2242666.12
9	549351.03	2242670.08
10	549345.08	2242675.46
11	549331.35	2242657.26
12	549318.93	2242636.45
13	549336.19	2242628.04
14	549336.51	2242627.88
1	549346.23	2242643.01
59:18:0020201:969, площадь 619 кв.м		
1	549534.49	2242412.28
2	549530.06	2242419.96
3	549523.57	2242416.55
4	549488.93	2242393.49
5	549497.52	2242382.41
6	549510	2242392
7	549512	2242390
1	549534.49	2242412.28
59:18:0020201:970, площадь 928 кв.м		

№ п/п	X	Y
1	549546	2242392.33
2	549534.49	2242412.28
3	549512	2242390
4	549510	2242392
5	549497.52	2242382.41
6	549499.52	2242379.83
7	549500.83	2242380.8
8	549504.93	2242375.36
9	549503.17	2242373.97
10	549509.36	2242366.17
11	549511.06	2242367.44
12	549511.63	2242368
13	549514.61	2242370.11
14	549520.75	2242374.4
15	549525.88	2242377.88
16	549543.41	2242390.47
1	549546	2242392.33
59:18:0020201:971, площадь 784 кв.м		
1	549348.97	2242706.77
2	549329.85	2242713.53
3	549363.96	2242755.85
4	549360.55	2242758.48
5	549356.74	2242756.47
6	549351.03	2242749.8
7	549347.06	2242748.18
8	549330.51	2242730.05
9	549326.71	2242726.29
10	549320.48	2242719.72
11	549310.23	2242727.64
12	549304.82	2242711.22
13	549307.03	2242710.89
14	549309.33	2242710.62
15	549311.27	2242712.35
16	549316.37	2242710.14
17	549330.42	2242707.86
18	549340.11	2242706.64
19	549344.72	2242706.46
1	549348.97	2242706.77
59:18:0020201:972, площадь 1176 кв.м		
1	549383.11	2242739.65
2	549381.57	2242740.83
3	549381.39	2242740.97





№ п/п	X	Y
4	549373.85	2242746.7
5	549372.76	2242745.02
6	549368.29	2242748.43
7	549370.33	2242750.95
8	549363.96	2242755.85
9	549329.85	2242713.53
10	549348.97	2242706.77
11	549350.61	2242706.88
12	549353.27	2242707.93
13	549356.06	2242709.47
14	549358.96	2242711.87
15	549368.31	2242722.62
16	549368.8	2242723.18
17	549376.43	2242733.06
18	549376.78	2242733.94
19	549378.1	2242733.04
20	549381.67	2242737.73
1	549383.11	2242739.65
59:18:0020201:973, площадь 792 кв.м		
1	549687.49	2242483.87
2	549701.07	2242497.56
3	549706.66	2242503.1
4	549703.63	2242505.61
5	549690.74	2242514.94
6	549680.74	2242522.17
7	549668.68	2242507.96
8	549665.13	2242504.21
9	549676.67	2242493.75
1	549687.49	2242483.87
59:18:0020201:974, площадь 756 кв.м		
1	549670.14	2242466.35
2	549687.49	2242483.87
3	549676.67	2242493.75
4	549665.13	2242504.21
5	549648.91	2242487.1
6	549647.38	2242485.48
7	549670.14	2242466.35
1	549670.14	2242466.35
59:18:0020201:975, площадь 500 кв.м		
1	549204.26	2242557.88
2	549192.39	2242563.52
3	549172.18	2242536.77

№ п/п	X	Y
4	549184.24	2242530.93
5	549190.5	2242540.6
6	549195.54	2242536.87
7	549196.66	2242538.52
8	549200.49	2242543.93
9	549202.06	2242545.71
10	549198.86	2242548.11
1	549204.26	2242557.88
59:18:0020201:976, площадь 506 кв.м		
1	549216.47	2242552.08
2	549210.44	2242556.21
3	549209.76	2242555.32
4	549204.26	2242557.88
5	549198.86	2242548.11
6	549202.06	2242545.71
7	549200.49	2242543.93
8	549196.66	2242538.52
9	549195.54	2242536.87
10	549190.5	2242540.6
11	549184.24	2242530.93
12	549186.74	2242529.72
13	549187.04	2242529.6
14	549203.11	2242523.18
15	549213.7	2242537.96
16	549209.19	2242542.38
1	549216.47	2242552.08
59:18:0020201:977, площадь 1100 кв.м		
1	549466.59	2243045.56
2	549440.24	2243085.81
3	549420.88	2243073.72
4	549450.65	2243031.26
1	549466.59	2243045.56
59:18:0020201:980, площадь 1475 кв.м		
1	549299.77	2242422.19
2	549302.31	2242426.05
3	549305.14	2242430.84
4	549321.66	2242452.36
5	549333.63	2242467
6	549329.38	2242471.04
7	549315.41	2242484.66
8	549300.86	2242467.62
9	549288.4	2242448.98



№ п/п	X	Y
10	549278.96	2242434.6
1	549299.77	2242422.19
59:18:0020201:984, площадь 635 кв.м		
1	548969.7	2242743.69
2	548969.07	2242745.81
3	548964.34	2242765.42
4	548936.95	2242759.27
5	548940.72	2242745
6	548942.43	2242738.85
7	548943.53	2242734.78
8	548948.61	2242736.39
9	548947.98	2242738.47
10	548950.43	2242739.24
11	548957.06	2242741.11
1	548969.7	2242743.69
59:18:0020201:4011, площадь 600 кв.м		
1	549331.18	2242686.05
2	549325.37	2242690.2
3	549318.15	2242671.14
4	549303.02	2242668.33
5	549294.88	2242652.43
6	549307.93	2242641.8
7	549310.09	2242640.75
1	549331.18	2242686.05
59:18:0020201:4012, площадь 628 кв.м		
1	549345.08	2242675.46
2	549340.04	2242679.73
3	549339.58	2242680.06
4	549331.18	2242686.05
5	549310.09	2242640.75
6	549312.87	2242639.39
7	549317.72	2242637.03
8	549318.93	2242636.45
9	549331.35	2242657.26
1	549345.08	2242675.46
59:18:0020201:4026, площадь 1090 кв.м		
1	549740.85	2242478.57
2	549735.64	2242470.56
3	549721.99	2242457.9
4	549708.37	2242447.46
5	549705.88	2242445.59
6	549713.98	2242436.53

№ п/п	X	Y
7	549721.33	2242429.94
8	549723.46	2242432.2
9	549730.8	2242439.26
10	549738.89	2242446.72
11	549739.84	2242447.7
12	549747.85	2242454.9
13	549751.72	2242452.61
14	549755.35	2242458.8
15	549758.11	2242456.88
16	549762.03	2242462.53
17	549762.54	2242463.06
1	549740.85	2242478.57
59:18:0020201:4053, площадь 988 кв.м		
1	549708.54	2242421.86
2	549693.25	2242439.01
3	549676.31	2242423.53
4	549660.47	2242409.11
5	549676.44	2242393.44
1	549708.54	2242421.86
59:18:0020201:4076, площадь 526 кв.м		
1	549455.64	2242898.51
2	549456.33	2242899.97
3	549442.13	2242907.32
4	549441.34	2242905.89
5	549427.58	2242881.44
6	549428.96	2242880.66
7	549430.82	2242877.64
8	549443.3	2242872.44
1	549455.64	2242898.51
59:18:0020201:4230, площадь 1146 кв.м		
1	549581.12	2242884.96
2	549592.05	2242900.54
3	549549.98	2242935.18
4	549549.57	2242935.52
5	549535.26	2242918.91
1	549581.12	2242884.96
59:18:0020201:4233, площадь 573 кв.м		
1	549676.31	2242423.53
2	549693.25	2242439.01
3	549688.14	2242444.74
4	549675.67	2242456.12
5	549658.51	2242439.17



№ п/п	X	Y
1	549676.31	2242423.53
59:18:0020201:4250, площадь 4388 кв.м		
1	549061.01	2242272.19
2	549025.74	2242285.93
3	549019.81	2242286.57
4	549006.64	2242287.28
5	549000	2242286.12
6	548992.51	2242285.08
7	548982.87	2242281.83
8	548971.22	2242272.95
9	548960.65	2242260.5
10	548952.67	2242248.05
11	548995.88	2242236.13
12	549000	2242234.97
13	549001.54	2242234.38
14	549012.74	2242228.04
15	549030.56	2242216.54
16	549039.44	2242232.77
17	549034.85	2242233.77
18	549034.95	2242234.18
19	549039.49	2242232.86
1	549061.01	2242272.19
20	548990	2242245.08
21	548989.59	2242245.08
22	548989.6	2242245.48
23	548990	2242245.48
20	548990	2242245.08
59:18:0020201:4255, площадь 1112 кв.м		
1	549473.16	2242311.28
2	549467.8	2242319.11
3	549458.35	2242330.21
4	549459.32	2242331
5	549453.95	2242338.33
6	549450.43	2242334.81
7	549435.77	2242321.1
8	549433.79	2242320.35
9	549433.86	2242319.79
10	549428.25	2242316.61
11	549423.85	2242314.42
12	549429.65	2242293.3
13	549444.11	2242298.63

№ п/п	X	Y
1	549473.16	2242311.28
59:18:0020201:486, площадь 1392 кв.м		
1	549165.22	2242245.89
2	549161.93	2242252.37
3	549160.38	2242255.98
4	549158.14	2242259.24
5	549155.77	2242262.69
6	549146.32	2242276.46
7	549134.26	2242268.01
8	549129.64	2242264.99
9	549128.85	2242264.39
10	549128.27	2242263.95
11	549125.39	2242260.11
12	549111.27	2242242.06
13	549109.74	2242239.64
14	549113.49	2242228.26
15	549136.46	2242234.9
16	549138.91	2242235.78
1	549165.22	2242245.89
59:18:0020201:4326, площадь 1158 кв.м		
1	549288.69	2242608.13
2	549258	2242576.22
3	549257.43	2242575.62
4	549261.3	2242570.62
5	549273.37	2242556.8
6	549273.73	2242556.38
7	549281.62	2242565.3
8	549295.89	2242581.12
9	549304.25	2242588.86
10	549306.39	2242590.84
11	549290.07	2242609.56
1	549288.69	2242608.13
59:18:0020201:215, площадь 575 кв.м		
1	549459.31	2242488.76
2	549495.64	2242527.22
3	549494.47	2242528.33
4	549494.71	2242528.58
5	549487.46	2242535.63
6	549483.88	2242531.78
7	549480.25	2242527.88
8	549454.55	2242497.75
9	549452.58	2242495.44



№ п/п	X	Y
10	549452.19	2242494.98
11	549456.86	2242491.2
1	549459.31	2242488.76
59:18:0020201:163, площадь 1520 кв.м		
1	549843.24	2242403.51
2	549834.76	2242409.35
3	549835.91	2242410.99
4	549829.43	2242415.54
5	549828.28	2242413.9
6	549817.74	2242422.3
7	549810	2242413.39
8	549804.15	2242406.67
9	549798.82	2242401.43
10	549780.8	2242386.54
11	549778.41	2242384.8
12	549792.42	2242373.05
13	549799.53	2242368.36
14	549801.61	2242370.53
1	549843.24	2242403.51
59:18:0020201:4561, площадь 925 кв.м		
1	549322.31	2242946.29
2	549325.73	2242954.14
3	549327.95	2242958.92
4	549332.7	2242969.09
5	549333.02	2242969.6
6	549301.31	2242988.22
7	549291.8	2242967.95
8	549309.65	2242952.22
1	549322.31	2242946.29
59:18:0020201:118, площадь 1561 кв.м		
1	549571.61	2242676.93
2	549555.25	2242690.09
3	549543.18	2242700.34
4	549515.53	2242668.06
5	549531.29	2242656.57
6	549538.36	2242651.97
7	549537.12	2242650.26
8	549545.66	2242643.86
9	549550.8	2242650.29
10	549550.49	2242652.26
11	549560.84	2242663.48
12	549571.9	2242676.72

№ п/п	X	Y
1	549571.61	2242676.93
59:18:0020201:106, площадь 1569 кв.м		
1	549893.2	2242443.2
2	549893.81	2242443.86
3	549889.48	2242448.1
4	549878.71	2242456.83
5	549865.16	2242465.91
6	549863.99	2242464.72
7	549836.56	2242435.63
8	549854.47	2242421.55
9	549853.27	2242419.96
10	549859.39	2242415.33
11	549861.21	2242418.02
12	549868.03	2242412.53
13	549881.14	2242430.21
1	549893.2	2242443.2
59:18:0020201:61, площадь 1545 кв.м		
1	549734.54	2243142.22
2	549732.32	2243144.29
3	549703.46	2243172.48
4	549694.5	2243181.42
5	549671.57	2243167.33
6	549679.88	2243159.11
7	549688.64	2243150.62
8	549701.73	2243137.81
9	549713.37	2243126.02
10	549714.83	2243122.6
11	549715.8	2243123.6
1	549734.54	2243142.22
59:18:0020201:76, площадь 1517 кв.м		
1	549517.37	2243000.65
2	549539.1	2243022.8
3	549509.19	2243058.17
4	549508.69	2243058.77
5	549485.07	2243037.75
6	549498.53	2243021.75
7	549498.77	2243021.94
8	549501.96	2243017.93
9	549501.7	2243017.72
1	549517.37	2243000.65
59:18:0020201:90, площадь 1303 кв.м		
1	549391.67	2242953.48



№ п/п	X	Y
2	549428.15	2242932.89
3	549429.66	2242935.45
4	549441.02	2242954.76
5	549443.34	2242958.21
6	549430.42	2242969.53
7	549426.81	2242972.44
8	549420.12	2242976.88
9	549415.13	2242980.52
10	549414.46	2242980
11	549414.24	2242980.22
12	549406.97	2242973.02
13	549399.93	2242962.38
14	549397.49	2242963.7
1	549391.67	2242953.48
59:18:0020201:961, площадь 1662 кв.м		
1	549185.29	2242822.49
2	549189.09	2242829.09
3	549203.62	2242849.67
4	549210.06	2242857.25
5	549214.25	2242861.85
6	549204.86	2242868.22
7	549183.56	2242876.95
8	549180.36	2242875.84
9	549175.86	2242871.19
10	549156.36	2242847.81
11	549156.14	2242847.39
12	549155.1	2242845.38
13	549156.6	2242842.45
14	549158.66	2242840.85
15	549175.54	2242831.75
16	549181.53	2242825.3
1	549185.29	2242822.49
59:18:0020201:206, площадь 991 кв.м		
1	549179.23	2242644.74
2	549183.88	2242654.07
3	549188.17	2242662.05
4	549189.97	2242664.73
5	549192.7	2242663.21
6	549194.84	2242661.65
7	549195.82	2242662.49
8	549206.53	2242681.83
9	549205.81	2242682.2

№ п/п	X	Y
10	549212.9	2242694.64
11	549214.25	2242696.82
12	549205.52	2242701.71
13	549198.99	2242690.04
14	549191.59	2242695.47
15	549188.78	2242691.32
16	549185.63	2242686.12
17	549182.68	2242680.44
18	549180.41	2242676.81
19	549172.05	2242662.44
20	549168.89	2242656.76
21	549166.77	2242653.01
1	549179.23	2242644.74
59:18:0020201:417, площадь 832 кв.м		
1	548751.7	2242129.77
2	548770.85	2242131.02
3	548774.09	2242163.85
4	548752.16	2242168.18
5	548751.08	2242160.46
6	548751.42	2242160.02
7	548751.02	2242157.01
8	548750.06	2242151.21
9	548749.56	2242150.43
10	548749.01	2242149.53
11	548748.03	2242143.84
12	548747.71	2242141.09
13	548747.28	2242140.6
14	548747.52	2242135.23
15	548747.62	2242130
1	548751.7	2242129.77
59:18:0020201:374, площадь 541 кв.м		
1	548747.62	2242130
2	548747.52	2242135.23
3	548747.28	2242140.6
4	548747.71	2242141.09
5	548748.03	2242143.84
6	548749.01	2242149.53
7	548749.56	2242150.43
8	548741.28	2242151.77
9	548737.33	2242152.4
10	548736.25	2242152.58
11	548727.76	2242154.09



№ п/п	X	Y
12	548725.52	2242154.49
13	548723.89	2242147.33
14	548722.59	2242130.21
15	548724.02	2242130.24
16	548734.01	2242130.51
17	548738.07	2242130.61
1	548747.62	2242130
59:18:0020201:295, площадь 793 кв.м		
1	548651.14	2242267.55
2	548677.96	2242263.9
3	548685.15	2242263.04
4	548685.76	2242262.98
5	548686.69	2242268.14
6	548687.06	2242267.98
7	548688.5	2242279.38
8	548689.25	2242285.1
9	548688.98	2242285.14
10	548657.05	2242289.59
11	548654.68	2242289.98
1	548651.14	2242267.55
59:18:0020201:490, площадь 1067 кв.м		
1	549001.33	2242296.02
2	549003.38	2242329.5
3	549003.82	2242333.14
4	548984.49	2242324.92
5	548962.02	2242316.51
6	548962.87	2242314.85
7	548972.29	2242300.16
8	548978.59	2242289.42
9	548982.95	2242291.76
10	548989.37	2242295.21
11	548994.7	2242296.17
1	549001.33	2242296.02
59:18:0020201:437, площадь 881 кв.м		
1	549082.01	2242429.58
2	549084.41	2242435.48
3	549087.73	2242448.02
4	549091.21	2242463.14
5	549072.23	2242467.67
6	549063.64	2242468.99
7	549062.57	2242451.22
8	549060.29	2242435.15

№ п/п	X	Y
9	549066.22	2242433.62
10	549070.49	2242432.52
11	549070.42	2242432.13
12	549077.51	2242430.56
1	549082.01	2242429.58
59:18:0020201:448, площадь 1413 кв.м		
1	549037.29	2242393.56
2	549037.58	2242394.39
3	549037.8	2242413.08
4	549038.17	2242425.19
5	549038.32	2242439.14
6	549037.1	2242439.22
7	549035.1	2242439.18
8	549024.69	2242437.8
9	549013.86	2242437.4
10	549004.23	2242435.68
11	549006.7	2242408.74
12	549006.71	2242407.8
13	549006.5	2242407.31
14	549007.14	2242397.72
15	549007.29	2242397.47
16	549007.93	2242392.89
17	549008.28	2242392.77
18	549027.59	2242394.14
19	549030.16	2242394.16
20	549030.17	2242393.53
1	549037.29	2242393.56
59:18:0020201:120, площадь 760 кв.м		
1	549500.37	2242732.65
2	549497.86	2242734.55
3	549492.06	2242739.01
4	549488.78	2242741.71
5	549489.24	2242742.37
6	549487.08	2242744.08
7	549486.56	2242743.46
8	549486.07	2242743.75
9	549483.29	2242740.15
10	549482.81	2242739.36
11	549479.45	2242733.88
12	549472.72	2242724.97
13	549470.03	2242721.17
14	549467.88	2242717.44



№ п/п	X	Y
15	549467.62	2242716.84
16	549464.45	2242712.46
17	549460.92	2242707.48
18	549461.17	2242707.1
19	549471.26	2242699.22
20	549473.59	2242697.56
1	549500.37	2242732.65
59:18:0020201:378, площадь 601 кв.м		
1	548762.07	2242234.12
2	548763.41	2242240.71
3	548766.44	2242258.53
4	548767.16	2242258.63
5	548767.32	2242259.94
6	548744.74	2242263.38
7	548741.49	2242244.28
8	548739.84	2242236.13
1	548762.07	2242234.12
59:18:0020201:4485, площадь 788 кв.м		
1	549040.1	2242759.63
2	549035.37	2242781.2
3	549053.52	2242784.48
4	549049.39	2242808.45
5	549022.23	2242799.28
6	549023.95	2242794.91
7	549031.21	2242761.85
8	549032.02	2242758.31
1	549040.1	2242759.63
59:18:0020201:195, площадь 1422 кв.м		
1	548879.79	2242659.18
2	548918.04	2242678.64
3	548916.77	2242683.41
4	548917.21	2242683.54
5	548915.95	2242687.83
6	548915.34	2242687.65
7	548912.55	2242696.06
8	548909.01	2242704.33
9	548909.68	2242704.85
10	548906.92	2242712.17
11	548896.61	2242707.99
12	548895.03	2242711.87
13	548892.64	2242710.85
14	548892.13	2242711.96

№ п/п	X	Y
15	548875.67	2242704.67
16	548875.88	2242704.03
17	548880.73	2242687.34
18	548881.01	2242679.44
1	548879.79	2242659.18
59:18:0020201:4075, площадь 500 кв.м		
1	549441.34	2242905.89
2	549425.88	2242913.87
3	549419.04	2242902.95
4	549412.13	2242891.93
5	549411.28	2242890.57
6	549414.51	2242888.76
7	549427.58	2242881.44
1	549441.34	2242905.89
59:18:0020201:4559, площадь 1656 кв.м		
1	549913.72	2242570.92
2	549906.77	2242576.3
3	549904.95	2242579.68
4	549900.53	2242574.25
5	549894.34	2242566.18
6	549884.98	2242555.68
7	549874.03	2242545.85
8	549870.53	2242541.14
9	549868.41	2242538.07
10	549883.9	2242527.1
11	549886.43	2242530.28
12	549887.87	2242529.29
13	549889.61	2242528.26
14	549896.14	2242523.31
15	549898.75	2242520.72
16	549900.77	2242523.33
17	549902.25	2242525.17
18	549928.09	2242559.8
1	549913.72	2242570.92
59:18:0020201:4, площадь 1506 кв.м		
1	549983.8	2242521.44
2	549993.65	2242531.69
3	549995.61	2242533.58
4	550003.5	2242540.6
5	549990.5	2242557.72
6	549977.58	2242541.81
7	549959.58	2242522.64



№ п/п	X	Y
8	549943.6	2242503.56
9	549941.35	2242499.83
10	549940.54	2242498.64
11	549936.11	2242492.58
12	549945.56	2242486.16
13	549950.36	2242482.69
14	549957.08	2242491.29
15	549958.91	2242493.73
16	549960.12	2242495.69
17	549971.29	2242508.76
1	549983.8	2242521.44
59:18:0020201:4516, площадь 1079 кв.м		
1	550005.62	2242521.78
2	549995.61	2242533.58
3	549993.65	2242531.69
4	549983.8	2242521.44
5	549971.29	2242508.76
6	549960.12	2242495.69
7	549958.91	2242493.73
8	549957.08	2242491.29
9	549950.36	2242482.69
10	549950.32	2242482.06
11	549964.43	2242473.07
12	549979.69	2242493.7
13	549994.43	2242509.59
1	550005.62	2242521.78
59:18:0020201:4519, площадь 1518 кв.м		
1	550020.91	2242499.74
2	550006.88	2242516.94
3	550008.45	2242518.44
4	550005.62	2242521.78
5	549994.43	2242509.59
6	549979.69	2242493.7
7	549964.43	2242473.07
8	549968.27	2242470.63
9	549970.58	2242469.1
10	549971.16	2242468.68
11	549970.03	2242467.07
12	549976.99	2242462.21
13	549977.99	2242463.76
14	549980.95	2242461.43
15	549992.99	2242468.62

№ п/п	X	Y
16	549992.99	2242468.62
17	550012.32	2242489.65
18	550021.08	2242499.31
1	550020.91	2242499.74
59:18:0020201:4506, площадь 1492 кв.м		
1	549878.71	2242456.83
2	549898.49	2242479.96
3	549908.76	2242492.18
4	549893.86	2242501.79
5	549892.39	2242500.14
6	549888.25	2242502.93
7	549879.62	2242492.25
8	549867.82	2242500.96
9	549861.61	2242494.74
10	549846.69	2242479.71
11	549865.16	2242465.91
1	549878.71	2242456.83
59:18:0020201:28, площадь 718 кв.м		
1	549553.86	2242691.26
2	549573.38	2242714.08
3	549583.37	2242725.82
4	549583.55	2242726.03
5	549570.53	2242736.16
6	549570.24	2242735.57
7	549542.24	2242701.2
8	549543.18	2242700.34
1	549553.86	2242691.26
59:18:0020201:27, площадь 1458 кв.м		
1	549542.24	2242701.2
2	549570.24	2242735.57
3	549570.53	2242736.16
4	549570.79	2242736.52
5	549542.73	2242756.97
6	549542.19	2242756.23
7	549534.02	2242745
8	549518.44	2242725.22
9	549521.06	2242722.79
10	549536.71	2242706.22
1	549542.24	2242701.2
59:18:0020201:26, площадь 1705 кв.м		
1	549542.19	2242756.23
2	549529.72	2242765.21





№ п/п	X	Y
3	549509.56	2242779.73
4	549503.99	2242772.32
5	549501.74	2242769.33
6	549496.07	2242760.46
7	549490.81	2242752.09
8	549486.07	2242743.75
9	549486.56	2242743.46
10	549487.08	2242744.08
11	549489.24	2242742.37
12	549488.78	2242741.71
13	549492.06	2242739.01
14	549497.86	2242734.55
15	549500.37	2242732.65
16	549505.52	2242728.7
17	549515.3	2242721.67
18	549515.75	2242722.18
19	549518.44	2242725.22
20	549534.02	2242745
1	549542.19	2242756.23
21	549492.16	2242740.5
22	549491.76	2242740.5
23	549491.76	2242740.9
24	549492.17	2242740.9
21	549492.16	2242740.5
59:18:0020201:4476, площадь 1260 кв.м		
1	549248.5	2242753.26
2	549262.43	2242744.16
3	549264.88	2242747.51
4	549270.83	2242753.49
5	549274.32	2242757.77
6	549274.32	2242757.77
7	549271.19	2242760.29
8	549302.39	2242797.07
9	549303.29	2242798.34
10	549305.21	2242801.01
11	549289.99	2242811.05
12	549288.16	2242808.32
13	549250.52	2242759.55
14	549246.8	2242754.75
1	549248.5	2242753.26
59:18:0020201:4015, площадь 719 кв.м		

№ п/п	X	Y
1	549858.16	2242396.6
2	549852.73	2242400.08
3	549851.27	2242398
4	549849.82	2242398.94
5	549843.24	2242403.51
6	549801.61	2242370.53
7	549799.53	2242368.36
8	549806.16	2242363.01
9	549834.97	2242382.91
10	549841.26	2242379.44
1	549858.16	2242396.6
59:18:0020201:928, площадь 36 кв.м		
1	549615.17	2242325.64
2	549617.23	2242326.1
3	549616.62	2242329.23
4	549614.53	2242328.88
5	549614.18	2242330.57
6	549609.43	2242329.63
7	549610.63	2242323.62
8	549615.37	2242324.63
1	549615.17	2242325.64
59:18:0020201:927, площадь 643 кв.м		
1	549622.55	2242295.11
2	549632.34	2242312.49
3	549632.24	2242315.85
4	549632.09	2242321.58
5	549632.06	2242326.13
6	549626.21	2242325.94
7	549618.42	2242326.05
8	549618.5	2242321.67
9	549618.52	2242315.9
10	549626.06	2242315.92
11	549626.12	2242312.43
12	549618.44	2242312.2
13	549603.5	2242310.91
14	549595.26	2242295.18
15	549595.08	2242294.5
16	549598.37	2242293.64
17	549598.81	2242295.07
18	549603.77	2242293.89
1	549622.55	2242295.11
59:18:0020201:938, площадь 900 кв.м		



№ п/п	X	Y
1	549336.51	2242627.88
2	549336.19	2242628.04
3	549318.93	2242636.45
4	549317.72	2242637.03
5	549312.87	2242639.39
6	549304.26	2242620.77
7	549326.33	2242601.15
8	549332.03	2242599.06
9	549346.1	2242623.29
1	549336.51	2242627.88
10	549326.5	2242631.03
11	549326.1	2242631.03
12	549326.09	2242631.43
13	549326.5	2242631.43
10	549326.5	2242631.03
59:18:0020201:939, площадь 855 кв.м		
1	549294.88	2242652.43
2	549287.23	2242659.42
3	549278.57	2242664.06
4	549271.03	2242660.88
5	549267.5	2242657.51
6	549266.3	2242655.96
7	549264.47	2242653.6
8	549267.32	2242651.49
9	549284.27	2242638.93
10	549300.32	2242624.27
11	549304.26	2242620.77
12	549312.87	2242639.39
13	549310.09	2242640.75
14	549307.93	2242641.8
1	549294.88	2242652.43
59:18:0020201:981, площадь 850 кв.м		
1	549325.37	2242690.2
2	549309.97	2242700.5
3	549293.77	2242696.99
4	549283.29	2242689.68
5	549284.93	2242687.9
6	549297.1	2242674.74
7	549303.02	2242668.33
8	549318.15	2242671.14
1	549325.37	2242690.2

№ п/п	X	Y
59:18:0020201:515, площадь 1615 кв.м		
1	549360.88	2242280.46
2	549360.57	2242281.21
3	549357.55	2242279.98
4	549354.66	2242285.39
5	549348.66	2242296.62
6	549337.3	2242314.85
7	549333.92	2242311.48
8	549317.97	2242323.09
9	549330.57	2242285.44
10	549331.42	2242284.68
11	549333.13	2242281.09
12	549332.6	2242280.94
13	549335.39	2242272.2
14	549336.63	2242272.27
15	549338.06	2242260.18
16	549337.54	2242260.22
17	549338.64	2242247.78
18	549345.26	2242248.65
19	549368.51	2242251.75
20	549368.49	2242252.23
21	549367.47	2242255.96
22	549361.43	2242278.41
23	549361.28	2242278.98
1	549360.88	2242280.46
24	549358.48	2242276.37
25	549357.78	2242277.08
26	549358.48	2242277.79
27	549359.19	2242277.08
24	549358.48	2242276.37
59:18:0020201:529, площадь 819 кв.м		
1	548803.39	2242057.61
2	548818.85	2242065.67
3	548822.27	2242067.54
4	548819.64	2242072.35
5	548817.53	2242078.26
6	548816.19	2242081.27
7	548808.93	2242098.28
8	548808.15	2242101.63
9	548787.51	2242089.44
10	548788.89	2242084.64



№ п/п	X	Y
11	548790.7	2242081.3
1	548803.39	2242057.61
59:18:0020201:435, площадь 802 кв.м		
1	549037.1	2242439.22
2	549037.38	2242445.66
3	549037.98	2242459.62
4	549037.96	2242465.02
5	549038.02	2242469.64
6	549010.76	2242469.15
7	549011.43	2242456.82
8	549012.54	2242448.7
9	549013.86	2242437.4
10	549024.69	2242437.8
11	549035.1	2242439.18
1	549037.1	2242439.22
59:18:0020201:4287, площадь 287 кв.м		
1	548809.86	2242148.96
2	548809.1	2242158.72
3	548785.76	2242156.83
4	548784.13	2242143.08
1	548809.86	2242148.96
59:18:0020201:491, площадь 1136 кв.м		
1	549003.38	2242329.5
2	549001.33	2242295.89
3	549017.82	2242293.91
4	549027.79	2242292.38
5	549029.24	2242302.84
6	549030.57	2242314.89
7	549032.05	2242336.42
8	549031.54	2242336.36
9	549007.81	2242334.18
10	549003.82	2242333.14
1	549003.38	2242329.5
59:18:0020201:4232, площадь 508 кв.м		
1	549660.47	2242409.11
2	549676.31	2242423.53
3	549658.51	2242439.17
4	549656.96	2242439.21
5	549651.92	2242433.34
6	549650.77	2242434.18
7	549643.13	2242426.13
8	549644.14	2242425.01

№ п/п	X	Y
9	549650.02	2242419.28
10	549657.11	2242412.37
1	549660.47	2242409.11
59:18:0020201:4539, площадь 1649 кв.м		
1	549742.76	2242481.51
2	549728.79	2242491.8
3	549726.26	2242489.19
4	549714.6	2242498.99
5	549708.63	2242490.9
6	549683.07	2242462.98
7	549700.02	2242444.03
8	549705.88	2242445.59
9	549708.37	2242447.46
10	549721.99	2242457.9
11	549735.64	2242470.56
12	549740.85	2242478.57
1	549742.76	2242481.51
59:18:0020201:511, площадь 1358 кв.м		
1	549675.97	2242252.74
2	549671.78	2242274.56
3	549664.58	2242320.85
4	549654.16	2242321.32
5	549651.95	2242318.14
6	549653.16	2242297.58
7	549652.67	2242296.42
8	549652.8	2242292.6
9	549654.44	2242244.82
10	549660.08	2242245.13
11	549660.18	2242241.97
12	549669.51	2242242.72
13	549669.52	2242244.02
14	549672.02	2242244.2
15	549672.01	2242244.9
16	549677.95	2242245.66
17	549677.19	2242252.86
1	549675.97	2242252.74
59:18:0020201:460, площадь 1769 кв.м		
1	548796.9	2242224.55
2	548796.14	2242224.6
3	548792.79	2242203.59
4	548797.52	2242203.16
5	548797.09	2242198.81



№ п/п	X	Y
6	548797.02	2242194.77
7	548805.73	2242195.14
8	548812.15	2242196.32
9	548813.23	2242179.62
10	548833.58	2242184.29
11	548847.1	2242186.27
12	548848.05	2242187.43
13	548854.45	2242187.83
14	548854.39	2242191.86
15	548855.14	2242211.58
16	548855.73	2242215.39
17	548849.3	2242215.3
18	548828.53	2242213.9
19	548818.04	2242213.73
20	548811.64	2242213.63
21	548812.18	2242222.82
1	548796.9	2242224.55
59:18:0020201:423, площадь 924 кв.м		
1	548814.99	2242159.69
2	548813.23	2242179.62
3	548812.15	2242196.32
4	548805.73	2242195.14
5	548797.02	2242194.77
6	548791.01	2242194.79
7	548785.76	2242156.83
8	548811.34	2242159.33
1	548814.99	2242159.69
59:18:0020201:369, площадь 761 кв.м		
1	548731.31	2242043.6
2	548722.33	2242060.77
3	548715.89	2242058.21
4	548689.49	2242047.96
5	548689.76	2242047.31
6	548690.37	2242045.78
7	548692.54	2242039.56
8	548694.89	2242033.12
9	548695.34	2242031.84
10	548697.99	2242026.92
11	548698.21	2242027.64
12	548703.12	2242029.65
13	548709.23	2242032.46
14	548710.94	2242033.68

№ п/п	X	Y
1	548731.31	2242043.6
59:18:0020201:544, площадь 415 кв.м		
1	548722.33	2242060.77
2	548718.72	2242071.23
3	548684.94	2242059.38
4	548689.6	2242048
5	548715.89	2242058.21
1	548722.33	2242060.77
59:18:0020201:368, площадь 411 кв.м		
1	548718.72	2242071.23
2	548715.05	2242081.86
3	548709.11	2242079.88
4	548703.25	2242077.82
5	548681.35	2242070.24
6	548681.82	2242068.92
7	548681.13	2242068.74
8	548682.88	2242063.47
9	548683.31	2242062.17
10	548683.79	2242062.34
11	548684.94	2242059.38
1	548718.72	2242071.23
59:18:0020201:285, площадь 871 кв.м		
1	548690.37	2242045.78
2	548689.76	2242047.31
3	548689.6	2242048
4	548684.94	2242059.38
5	548683.79	2242062.34
6	548683.31	2242062.17
7	548682.88	2242063.47
8	548661.27	2242057.89
9	548646.2	2242053.93
10	548643.81	2242053.17
11	548647.69	2242040.76
12	548653.43	2242038.36
13	548656.61	2242030.76
14	548662.27	2242033.17
15	548661.9	2242033.98
16	548666.37	2242035.88
1	548690.37	2242045.78
59:18:0020201:289, площадь 872 кв.м		
1	548672.26	2242127.66
2	548672.75	2242141.06



№ п/п	X	Y
3	548673.72	2242148.01
4	548673.93	2242150.6
5	548664.28	2242151.79
6	548656.49	2242151.88
7	548655.75	2242151.91
8	548637.8	2242153.47
9	548637.37	2242147.35
10	548636.61	2242140.13
11	548636.24	2242128.36
12	548664.36	2242127.71
1	548672.26	2242127.66
59:18:0020201:290, площадь 828 кв.м		
1	548673.93	2242150.6
2	548674.48	2242154.84
3	548675	2242160.94
4	548675.01	2242162.99
5	548676.1	2242166.86
6	548676.54	2242172.63
7	548654.48	2242175.13
8	548652.74	2242175.37
9	548640.38	2242177.03
10	548637.8	2242153.47
11	548655.75	2242151.91
12	548656.49	2242151.88
13	548664.28	2242151.79
1	548673.93	2242150.6
59:18:0020201:291, площадь 775 кв.м		
1	548640.38	2242177.03
2	548652.74	2242175.37
3	548654.48	2242175.13
4	548676.54	2242172.63
5	548677.29	2242182.65
6	548677.5	2242185.4
7	548677.76	2242185.52
8	548678.25	2242193.84
9	548668.96	2242195.33
10	548652	2242197.2
11	548642.97	2242198.05
12	548641.89	2242189.16
1	548640.38	2242177.03
59:18:0020201:302, площадь 945 кв.м		
1	548735.83	2242466.45

№ п/п	X	Y
2	548720.01	2242445.41
3	548730.71	2242437.58
4	548737.6	2242432.48
5	548750.13	2242422.99
6	548750.85	2242424
7	548757.26	2242433.01
8	548763	2242438.75
9	548765.43	2242441.4
10	548753.29	2242451.69
11	548736.43	2242465.94
1	548735.83	2242466.45
59:18:0020201:4303, площадь 977 кв.м		
1	548801.2	2242425.07
2	548804.7	2242428.96
3	548807.53	2242432.6
4	548798.28	2242443.3
5	548785.78	2242455.31
6	548781.84	2242459.5
7	548778.36	2242455.53
8	548773.96	2242450.53
9	548767.89	2242443.55
10	548765.66	2242441.66
11	548765.43	2242441.4
12	548763	2242438.75
13	548791.06	2242414.94
1	548801.2	2242425.07
59:18:0020201:380, площадь 1180 кв.м		
1	548759.36	2242341.27
2	548756.5	2242335.62
3	548750.38	2242308.79
4	548771.07	2242302.39
5	548775.19	2242301.33
6	548782.54	2242299.44
7	548794.76	2242328.35
8	548779.91	2242333.67
1	548759.36	2242341.27
59:18:0020201:381, площадь 840 кв.м		
1	548779.91	2242333.67
2	548794.76	2242328.35
3	548796.91	2242333.24
4	548803.85	2242347.88
5	548801.84	2242348.84



№ п/п	X	Y
6	548788.37	2242355.04
7	548772.33	2242362.49
8	548769.13	2242357.48
9	548761.34	2242345.52
10	548759.36	2242341.27
1	548779.91	2242333.67
59:18:0020201:382, площадь 799 кв.м		
1	548814.03	2242367.69
2	548792.74	2242379.5
3	548785.12	2242384.04
4	548781.91	2242378.64
5	548772.33	2242362.49
6	548788.37	2242355.04
7	548801.84	2242348.84
8	548803.85	2242347.88
1	548814.03	2242367.69
59:18:0020201:451, площадь 1005 кв.м		
1	548951.53	2242372.5
2	548946.08	2242382.55
3	548942.1	2242390.98
4	548938.44	2242399.4
5	548935.8	2242405.61
6	548933.45	2242410.77
7	548922.4	2242404.72
8	548917.47	2242401.78
9	548913.38	2242398.61
10	548929.07	2242360.69
1	548951.53	2242372.5
59:18:0020201:316, площадь 800 кв.м		
1	549106.19	2242590.79
2	549096.72	2242593.8
3	549093.52	2242594.09
4	549089.6	2242595.13
5	549082.44	2242596.87
6	549080.26	2242583.61
7	549077.13	2242561.35
8	549092.01	2242558.59
9	549097.29	2242557.18
10	549106.11	2242590.44
1	549106.19	2242590.79
59:18:0020201:340, площадь 990 кв.м		
1	549098.05	2242519.44

№ п/п	X	Y
2	549098.23	2242519.78
3	549106.82	2242554.73
4	549098.79	2242556.21
5	549097.29	2242557.18
6	549092.01	2242558.59
7	549077.13	2242561.35
8	549076.52	2242556.67
9	549075.25	2242524.43
10	549090.38	2242521.26
11	549094.2	2242520.38
1	549098.05	2242519.44
12	549078.23	2242559.95
13	549077.25	2242560.13
14	549077.43	2242561.11
15	549078.41	2242560.93
12	549078.23	2242559.95
59:18:0020201:255, площадь 887 кв.м		
1	549186.21	2242634.97
2	549176.54	2242641.72
3	549174.07	2242644.08
4	549173.17	2242644.91
5	549174.07	2242646.02
6	549169.11	2242650
7	549167.82	2242648.39
8	549165.47	2242650.23
9	549166.2	2242652.01
10	549166.77	2242653.01
11	549168.89	2242656.76
12	549172.05	2242662.44
13	549159.3	2242671.5
14	549141.57	2242682.15
15	549140.13	2242678.74
16	549167.1	2242659.02
17	549160.31	2242651.06
18	549158.4	2242648.48
19	549151.05	2242638.98
20	549148.72	2242636.08
21	549148.35	2242635.6
22	549156.29	2242630.01
23	549155.89	2242629.57
24	549159.41	2242626.92



№ п/п	X	Y
25	549159.96	2242627.28
26	549160.79	2242626.54
27	549161.05	2242626.54
28	549161.05	2242626.29
29	549169.5	2242619.91
30	549172.9	2242617.28
31	549173.13	2242617.62
32	549176.18	2242622.13
33	549176.56	2242621.86
34	549185.8	2242634.63
1	549186.21	2242634.97
35	549160.41	2242627.67
36	549161.12	2242628.38
37	549160.41	2242629.08
38	549159.7	2242628.38
35	549160.41	2242627.67
59:18:0020201:254, площадь 738 кв.м		
1	549206.63	2242611.26
2	549211.94	2242619.82
3	549211.18	2242620.06
4	549185.8	2242634.63
5	549176.56	2242621.86
6	549176.18	2242622.13
7	549173.13	2242617.62
8	549172.9	2242617.28
9	549176.97	2242614.38
10	549192.06	2242602.14
11	549197.49	2242598.58
12	549198.69	2242597.94
13	549204.29	2242606.74
1	549206.63	2242611.26
59:18:0020201:205, площадь 1684 кв.м		
1	549172.05	2242662.44
2	549180.41	2242676.81
3	549182.68	2242680.44
4	549185.63	2242686.12
5	549188.78	2242691.32
6	549191.59	2242695.47
7	549193.86	2242699.09
8	549195.53	2242702.18
9	549193.94	2242703.52

№ п/п	X	Y
10	549194.44	2242704.31
11	549195.13	2242705.43
12	549193.37	2242706.47
13	549191.19	2242707.82
14	549181.31	2242713.78
15	549178.62	2242709.33
16	549177.52	2242709.95
17	549160.82	2242718.97
18	549146.82	2242693.8
19	549141.57	2242682.15
20	549159.3	2242671.5
1	549172.05	2242662.44
59:18:0020201:266, площадь 1162 кв.м		
1	549244.73	2242589.42
2	549239.82	2242595.21
3	549237.4	2242598.08
4	549221.91	2242612.83
5	549220.59	2242614.49
6	549202.51	2242588.8
7	549202.97	2242584.98
8	549206.92	2242574.21
9	549219.02	2242563.23
10	549220.08	2242564.34
11	549222.54	2242566.67
1	549244.73	2242589.42
59:18:0020201:264, площадь 818 кв.м		
1	549273.37	2242526.38
2	549277.13	2242530.95
3	549280.04	2242534.53
4	549275.1	2242539.09
5	549279.27	2242544.68
6	549279.45	2242544.91
7	549281.24	2242547.67
8	549275.3	2242554.56
9	549273.73	2242556.38
10	549273.37	2242556.8
11	549261.3	2242570.62
12	549250.45	2242556
13	549244.89	2242547.96
14	549244.65	2242547.62
15	549261.89	2242535.01
16	549261.77	2242534.86



№ п/п	X	Y
17	549267.24	2242530.75
18	549270.63	2242528.33
1	549273.37	2242526.38
59:18:0020201:4526, площадь 866 кв.м		
1	549257.43	2242575.62
2	549244.73	2242589.42
3	549222.54	2242566.67
4	549220.08	2242564.34
5	549223.94	2242561.34
6	549226.43	2242559.69
7	549231.46	2242556.34
8	549236.07	2242553.27
9	549239.52	2242551.07
10	549244.53	2242547.45
11	549244.89	2242547.96
12	549250.45	2242556
13	549253.1	2242559.57
14	549261.3	2242570.62
1	549257.43	2242575.62
59:18:0020201:934, площадь 646 кв.м		
1	549714.55	2243054.75
2	549723.67	2243070.84
3	549725.86	2243074.24
4	549723.46	2243075.93
5	549717.57	2243079.09
6	549702.16	2243089.84
7	549694.78	2243082.35
8	549688.03	2243075.68
1	549714.55	2243054.75
59:18:0020201:55, площадь 1232 кв.м		
1	549848.7	2243259.83
2	549847.03	2243261.24
3	549853.54	2243268.52
4	549844.13	2243276.74
5	549828.51	2243290.37
6	549805.36	2243267.57
7	549831.46	2243241.4
8	549832.3	2243240.55
9	549848.64	2243257.78
1	549848.7	2243259.83
59:18:0020201:56, площадь 1005 кв.м		
1	549831.46	2243241.4

№ п/п	X	Y
2	549805.36	2243267.57
3	549794.24	2243278.26
4	549781.36	2243266.13
5	549807.6	2243238.9
6	549814.08	2243232.14
7	549819	2243227.14
8	549819.88	2243226.24
9	549832.3	2243240.55
1	549831.46	2243241.4
59:18:0020201:57, площадь 2515 кв.м		
1	549792.1	2243200.73
2	549800.68	2243191.67
3	549812.08	2243209.88
4	549832.43	2243216.16
5	549823.15	2243224.7
6	549821.87	2243225.88
7	549819.88	2243226.24
8	549819	2243227.14
9	549814.08	2243232.14
10	549807.6	2243238.9
11	549781.36	2243266.13
12	549767.24	2243252.76
13	549751.68	2243241.75
14	549752.85	2243240.67
15	549759.85	2243234.26
16	549761.77	2243231.97
17	549782.99	2243210.12
18	549789.6	2243203.33
1	549792.1	2243200.73
59:18:0020201:62, площадь 1478 кв.м		
1	549694.69	2243096.3
2	549694.87	2243096.48
3	549697.73	2243099.4
4	549702.49	2243104.25
5	549704.58	2243106.35
6	549716.37	2243119
7	549714.83	2243122.6
8	549713.37	2243126.02
9	549701.73	2243137.81
10	549688.64	2243150.62
11	549662.91	2243123.6
12	549672.07	2243115.89





№ п/п	X	Y
13	549677.1	2243112.2
14	549688.09	2243102.97
15	549692.05	2243098.97
1	549694.69	2243096.3
59:18:0020201:4507, площадь 1266 кв.м		
1	549888.25	2242502.93
2	549889.51	2242504.82
3	549884	2242509.08
4	549882.52	2242507.45
5	549871.21	2242515.54
6	549867.97	2242511.32
7	549867.03	2242511.92
8	549864.88	2242508.66
9	549862.64	2242506.42
10	549854.68	2242512.19
11	549853.56	2242512.98
12	549845.08	2242519.73
13	549842.91	2242520.86
14	549829.3	2242506.04
15	549829.57	2242505.67
16	549822.33	2242497.86
17	549834.33	2242489.44
18	549846.69	2242479.71
19	549861.61	2242494.74
20	549867.82	2242500.96
21	549879.62	2242492.25
1	549888.25	2242502.93
59:18:0020201:10, площадь 1645 кв.м		
1	549870.53	2242541.14
2	549874.03	2242545.85
3	549884.98	2242555.68
4	549894.34	2242566.18
5	549900.53	2242574.25
6	549863.46	2242585.37
7	549853.56	2242578.32
8	549835.73	2242566.08
9	549831.38	2242562.62
10	549851.99	2242548.28
11	549854.08	2242549.75
12	549857.54	2242546.4
13	549859.21	2242547.55
14	549868	2242541.29

№ п/п	X	Y
15	549866.66	2242539.57
16	549868.41	2242538.07
1	549870.53	2242541.14
59:18:0020201:307, площадь 838 кв.м		
1	548853.03	2242513.66
2	548849.08	2242520.01
3	548849.31	2242520.2
4	548843.38	2242530.31
5	548837.31	2242539.88
6	548834.27	2242545.31
7	548833.9	2242545.97
8	548833.21	2242546.68
9	548829.41	2242544.57
10	548826.63	2242543.07
11	548824.83	2242541.78
12	548814.49	2242533.57
13	548815.13	2242532.61
14	548836.13	2242502.6
15	548844.72	2242507.93
1	548853.03	2242513.66
59:18:0020201:267, площадь 177 кв.м		
1	549113.74	2242600.16
2	549116.65	2242604.73
3	549113.54	2242606.61
4	549093.89	2242617.81
5	549091.7	2242612.13
6	549092.74	2242608.9
7	549099.17	2242606.28
1	549113.74	2242600.16
59:18:0020201:940, площадь 539 кв.м		
1	549075.97	2242607.8
2	549077.34	2242609.91
3	549082.16	2242618.1
4	549078.32	2242620.96
5	549080	2242623.25
6	549071.77	2242628.96
7	549053.9	2242640.4
8	549054.72	2242627.3
9	549053.85	2242613.25
10	549053.85	2242613.25
11	549072.44	2242609.65
1	549075.97	2242607.8



№ п/п	X	Y
59:18:0020201:4544, площадь 464 кв.м		
1	549053.85	2242613.25
2	549054.72	2242627.3
3	549053.9	2242640.4
4	549053.9	2242651.7
5	549053.85	2242656.59
6	549048.89	2242661.48
7	549043.99	2242661.95
8	549042.46	2242628.45
9	549042.33	2242624.33
10	549048.69	2242624.13
11	549048.52	2242618.68
12	549047.62	2242618.71
13	549047.52	2242615.64
14	549047.37	2242613.43
1	549053.85	2242613.25
59:18:0020201:360, площадь 958 кв.м		
1	548725.35	2242249.62
2	548727.74	2242262.3
3	548728.06	2242262.25
4	548729.76	2242272.27
5	548688.5	2242279.38
6	548687.06	2242267.98
7	548686.69	2242268.14
8	548685.76	2242262.98
9	548685.06	2242256.42
1	548725.35	2242249.62
59:18:0020201:345, площадь 934 кв.м		
1	548961.33	2242518.51
2	548965.67	2242519.77
3	548965.59	2242520.07
4	548974.31	2242521.45
5	548982.45	2242522.81
6	548986.07	2242523.39
7	548978.77	2242558.83
8	548966.71	2242556.83
9	548952	2242554.04
10	548955.31	2242543.31
11	548956.88	2242538.42
12	548960.1	2242524.23
1	548961.33	2242518.51
59:18:0020201:414, площадь 752 кв.м		

№ п/п	X	Y
1	548785.39	2242223.67
2	548789.88	2242247.99
3	548790.81	2242253.47
4	548785.42	2242254.47
5	548778.59	2242255.84
6	548778.18	2242255.72
7	548772.3	2242257.42
8	548767.16	2242258.63
9	548766.44	2242258.53
10	548763.41	2242240.71
11	548762.07	2242234.12
12	548761.65	2242228.31
1	548785.39	2242223.67
59:18:0020201:463, площадь 1564 кв.м		
1	548874.98	2242096.56
2	548872	2242102.67
3	548863.97	2242124.91
4	548864.38	2242125.06
5	548862.85	2242129.93
6	548862.36	2242129.79
7	548844.26	2242124.54
8	548823.58	2242119.12
9	548824.58	2242115.58
10	548826.39	2242111.09
11	548832.18	2242097.06
12	548838.76	2242083.22
13	548841.97	2242084.94
14	548844.18	2242081.41
15	548845.54	2242079.58
1	548874.98	2242096.56
16	548870.78	2242105.84
17	548870.08	2242105.13
18	548869.37	2242105.84
19	548870.08	2242106.54
16	548870.78	2242105.84
59:18:0020201:444, площадь 1161 кв.м		
1	549113.37	2242373.96
2	549133.52	2242360.82
3	549142.92	2242373.13
4	549149.04	2242380.86
5	549159.22	2242394.19



№ п/п	X	Y
6	549132.23	2242411.03
7	549124.02	2242395.13
8	549122.67	2242392.04
9	549122.4	2242392.16
10	549120.96	2242388.77
11	549120.75	2242387.96
12	549119.17	2242384.62
13	549117.68	2242381.48
1	549113.37	2242373.96
59:18:0020201:479, площадь 1029 кв.м		
1	549163.84	2242316.52
2	549159.78	2242320.81
3	549131.2	2242291.99
4	549135.66	2242287.83
5	549146.32	2242276.46
6	549179.21	2242298.41
7	549176.03	2242303
1	549163.84	2242316.52
59:18:0020201:4495, площадь 1397 кв.м		
1	549339.72	2242794.02
2	549342.41	2242790.53
3	549353.17	2242782.69
4	549354.17	2242784.44
5	549359.76	2242780.59
6	549359.1	2242779.66
7	549360.43	2242778.62
8	549366.92	2242787.08
9	549366.46	2242787.46
10	549380.57	2242805.28
11	549386.95	2242813.5
12	549400.15	2242830.51
13	549380.38	2242832.8
14	549381.72	2242834.29
15	549379.95	2242837.9
16	549376.08	2242834.02
17	549372.94	2242830.74
1	549339.72	2242794.02
59:18:0020201:217, площадь 1570 кв.м		
1	549548.34	2242480.21
2	549535.16	2242491.86
3	549529.16	2242497.81
4	549530.86	2242499.75

№ п/п	X	Y
5	549524.59	2242505.59
6	549522.4	2242503.65
7	549518.59	2242508.06
8	549510.28	2242499.64
9	549495.04	2242484.66
10	549509.81	2242464.64
11	549519.62	2242451.35
12	549521.15	2242449.28
1	549548.34	2242480.21
59:18:0020201:16, площадь 1084 кв.м		
1	549649.26	2242689.68
2	549649.49	2242689.94
3	549657.46	2242699.02
4	549664.76	2242707.34
5	549629.73	2242735.35
6	549619.22	2242721.79
7	549615	2242716.35
8	549614.5	2242715.7
9	549627.04	2242706.01
10	549627.75	2242704.33
1	549649.26	2242689.68
59:18:0020201:281, площадь 1373 кв.м		
1	548740.05	2242498.22
2	548761.63	2242517.8
3	548761.93	2242518.08
4	548760.01	2242520.01
5	548730.15	2242555.53
6	548712.74	2242524.54
7	548715.52	2242521.98
8	548720.61	2242516.91
9	548725.42	2242512.36
10	548729.69	2242507.96
11	548734.49	2242503.68
1	548740.05	2242498.22
59:18:0020201:348, площадь 826 кв.м		
1	548902.41	2242498.56
2	548895.29	2242514.07
3	548887.37	2242531.32
4	548871.97	2242523.75
5	548866.05	2242520.46
6	548882.72	2242488.86
7	548900.76	2242497.74



№ п/п	X	Y
8	548900.72	2242497.83
9	548900.87	2242497.9
10	548900.92	2242497.8
1	548902.41	2242498.56
59:18:0020201:287, площадь 771 кв.м		
1	548640.19	2242075.96
2	548652.29	2242078.22
3	548676.57	2242085.08
4	548675.43	2242089.11
5	548674.52	2242095.91
6	548673.63	2242102.51
7	548658.36	2242101.43
8	548637.46	2242099.18
1	548640.19	2242075.96
59:18:0020201:4510, площадь 1053 кв.м		
1	549854.03	2242531.14
2	549868.27	2242521.08
3	549866.59	2242518.5
4	549871.21	2242515.54
5	549867.97	2242511.32
6	549867.03	2242511.92
7	549864.88	2242508.66
8	549862.64	2242506.42
9	549854.68	2242512.19
10	549853.56	2242512.98
11	549845.08	2242519.73
12	549845.82	2242520.42
13	549847.76	2242522.21
14	549852.1	2242528.48
15	549853.23	2242530.11
1	549854.03	2242531.14
16	549786.28	2242539.48
17	549786.48	2242539.31
18	549787.39	2242538.56
19	549794.14	2242533.4
20	549794.87	2242532.84
21	549819	2242514.73
22	549825.58	2242509.67
23	549826.37	2242509.06
24	549826.79	2242508.74
25	549829.3	2242506.04

№ п/п	X	Y
26	549829.57	2242505.67
27	549822.33	2242497.86
28	549817.14	2242502.17
29	549805.75	2242510.78
30	549803.33	2242508.08
31	549776.48	2242528.43
32	549781.05	2242534.06
33	549782.8	2242536.25
16	549786.28	2242539.48
59:18:0020201:4271, площадь 1 кв.м		
1	549509.71	2242586.95
2	549510.42	2242587.66
3	549509.88	2242588.2
4	549509.71	2242588.37
5	549509	2242587.66
6	549509.2	2242587.46
1	549509.71	2242586.95
59:18:0020201:4273, площадь 2 кв.м		
1	549741.36	2242557.57
2	549742.16	2242556.96
3	549741.56	2242556.17
4	549741.33	2242556.34
5	549740.76	2242556.77
6	549741.1	2242557.19
1	549741.36	2242557.57
7	549455.94	2242767.55
8	549456.65	2242766.85
9	549455.94	2242766.14
10	549455.3	2242766.79
11	549455.24	2242766.85
12	549455.59	2242767.2
7	549455.94	2242767.55
59:18:0020201:207, площадь 1586 кв.м		
1	549248.21	2242674.32
2	549244.08	2242680.48
3	549214.78	2242697.68
4	549214.25	2242696.82
5	549212.9	2242694.64
6	549205.81	2242682.2
7	549206.53	2242681.83
8	549195.82	2242662.49



№ п/п	X	Y
9	549204.84	2242656.08
10	549211.83	2242651.19
11	549219.22	2242646.67
12	549224.74	2242643.26
13	549227.04	2242646.87
14	549227.63	2242647.07
15	549230.91	2242648
1	549248.21	2242674.32
59:18:0020201:364, площадь 873 кв.м		
1	548708.69	2242153.2
2	548709.55	2242158.55
3	548710.48	2242160.93
4	548712.57	2242178.91
5	548677.76	2242185.52
6	548677.5	2242185.4
7	548677.29	2242182.65
8	548676.54	2242172.63
9	548676.1	2242166.86
10	548675.01	2242162.99
11	548675	2242160.93
12	548683.15	2242160.66
13	548692.05	2242157.48
14	548695.81	2242156.15
1	548708.69	2242153.2
59:18:0020201:409, площадь 1109 кв.м		
1	549337.3	2242314.85
2	549346.56	2242325.38
3	549368.41	2242350.23
4	549351.78	2242364.81
5	549351.41	2242364.34
6	549334.56	2242343.53
7	549317.97	2242323.09
8	549333.92	2242311.48
1	549337.3	2242314.85
59:18:0020201:421, площадь 656 кв.м		
1	548808.05	2242102.03
2	548802.5	2242126.14
3	548787.94	2242126.19
4	548781.65	2242126.34
5	548780.98	2242119.22
6	548782.27	2242107.74
7	548786.05	2242094.53

№ п/п	X	Y
1	548808.05	2242102.03
59:18:0020201:223, площадь 886 кв.м		
1	549626.14	2242352.87
2	549660.81	2242390.24
3	549663.11	2242392.59
4	549659.42	2242396.14
5	549644.64	2242410.32
6	549642.98	2242406.66
7	549641.3	2242402.98
8	549632.34	2242383.27
9	549630.41	2242379.01
10	549623.93	2242364.77
11	549621.43	2242359.25
12	549623.35	2242356.65
1	549626.14	2242352.87
13	549653.73	2242396.47
14	549653.59	2242396.57
15	549653.46	2242396.37
16	549653.6	2242396.28
13	549653.73	2242396.47
17	549638.21	2242379.28
18	549634.34	2242376.94
19	549634.14	2242376.81
20	549634.24	2242376.67
21	549634.51	2242376.83
22	549638.29	2242379.14
17	549638.21	2242379.28
59:18:0020201:4560, площадь 807 кв.м		
1	549289.6	2242936.77
2	549314.67	2242928.76
3	549322.31	2242946.29
4	549309.65	2242952.22
5	549291.8	2242967.95
6	549285.44	2242953.15
7	549284.75	2242950.36
8	549284.1	2242948.59
1	549289.6	2242936.77
9	549292.17	2242960.21
10	549292.02	2242960.29



№ п/п	X	Y
11	549291.91	2242960.08
12	549292.06	2242960
9	549292.17	2242960.21
13	549283.74	2242949.67
14	549283.03	2242950.38
15	549282.33	2242949.67
16	549283.03	2242948.97
13	549283.74	2242949.67
59:18:0000000:15737(28), площадь 2 кв.м		
1	549034.26	2242853.11
2	549033.6	2242854.97
3	549032.66	2242854.65
4	549033.32	2242852.77
1	549034.26	2242853.11
59:18:0000000:15737(1), площадь 2 кв.м		
1	549036.13	2242845.44
2	549035.73	2242847.38
3	549034.75	2242847.19
4	549035.15	2242845.23
1	549036.13	2242845.44
59:18:0020201:4322, площадь 749 кв.м		
1	549677.01	2242719.76
2	549685.36	2242730.81
3	549688.97	2242734.16
4	549649.79	2242761.6
5	549645.87	2242756.67
6	549641.66	2242751.38
1	549677.01	2242719.76
59:18:0020201:18, площадь 1216 кв.м		
1	549555.95	2242760.54
2	549579.89	2242744.17
3	549602.06	2242774.99
4	549579.34	2242796.72
1	549555.95	2242760.54
59:18:0020201:20, площадь 1578 кв.м		
1	549555.95	2242760.54
2	549579.34	2242796.72
3	549560.52	2242814.37
4	549554.06	2242820.43
5	549527.16	2242780.22
1	549555.95	2242760.54

№ п/п	X	Y
59:18:0020201:942, площадь 7934 кв.м		
1	549050.61	2242113.75
2	549071.66	2242120.38
3	549062.84	2242146.13
4	549053.1	2242143.49
5	549050.03	2242142.57
6	549047.08	2242141.7
7	549045.4	2242141.21
8	549042.17	2242140.23
9	549043.55	2242136
10	549043.17	2242135.9
11	549039.29	2242134.81
12	549015.53	2242128.15
13	549014.37	2242132.06
14	549004.82	2242129.23
15	549005.82	2242125.57
16	548894.87	2242091.13
17	548893.28	2242092.64
18	548892.3	2242093.58
19	548891.99	2242093.86
20	548877.8	2242088.89
21	548877.4	2242087.22
22	548877.28	2242086.73
23	548877.05	2242085.77
24	548874.21	2242084.35
25	548869.05	2242081.78
26	548860.53	2242077.65
27	548856.8	2242075.44
28	548847.96	2242070.18
29	548816.52	2242051.5
30	548804.75	2242044.51
31	548803.9	2242046
32	548797.9	2242042.87
33	548797.77	2242040.41
34	548796.09	2242039.33
35	548784.46	2242031.64
36	548763.3	2242017.64
37	548762.05	2242019.51
38	548758.89	2242017.53
39	548754.23	2242014.61
40	548750.93	2242012.54
41	548752.43	2242010.29



№ п/п	X	Y
42	548751.67	2242009.75
43	548737.13	2241999.39
44	548715.65	2241984.09
45	548699.72	2241972.73
46	548687.34	2241965
47	548671.31	2241955
48	548668.12	2241943.83
49	548670.94	2241939.7
50	548672.82	2241936.95
51	548707.75	2241959.06
52	548749.48	2241987.15
53	548757.68	2241992.67
54	548760.99	2241994.9
55	548805.68	2242024.98
56	548807.34	2242026.09
57	548844.24	2242048.85
58	548847.05	2242050.7
59	548850.88	2242050.79
60	548851.61	2242050.42
61	548852.82	2242049.81
62	548854.58	2242048.93
63	548859.02	2242044.56
64	548878.34	2242052.82
65	548869.25	2242060.36
66	548869.37	2242061.77
67	548869.49	2242063.15
68	548894.37	2242073.84
69	548898.54	2242075.63
70	548900.2	2242076.2
71	548951.81	2242094.11
72	548993.72	2242106.34
73	548995.19	2242105.37
74	548998.22	2242103.39
75	549005.55	2242104.87
76	549007.19	2242106.62
77	549019.79	2242110.7
78	549043.87	2242118.51
79	549048.09	2242119.88
1	549050.61	2242113.75
80	549053.75	2242114.93
81	549053.69	2242115.09

№ п/п	X	Y
82	549053.46	2242115.01
83	549053.52	2242114.85
80	549053.75	2242114.93
59:18:0000000:15816, площадь 3553 кв.м		
1	548998.22	2242103.39
2	548995.19	2242105.37
3	548993.72	2242106.34
4	548951.81	2242094.11
5	548900.2	2242076.2
6	548898.54	2242075.63
7	548894.37	2242073.84
8	548869.49	2242063.15
9	548869.37	2242061.77
10	548869.25	2242060.36
11	548878.34	2242052.82
12	548882.39	2242049.45
13	548898.57	2242044.13
14	548909.27	2242044.26
15	548957.8	2242062.35
16	548971.84	2242069.31
17	548980.38	2242075.06
1	548998.22	2242103.39
59:18:0020201:512, площадь 1564 кв.м		
1	549624.07	2242242.73
2	549624.02	2242240.68
3	549636.23	2242240.96
4	549636.31	2242242.53
5	549638.85	2242242.56
6	549638.93	2242243.73
7	549646.21	2242243.97
8	549654.45	2242244.82
9	549652.8	2242292.6
10	549652.67	2242296.42
11	549622.29	2242292.64
12	549622.38	2242290.51
13	549623.77	2242270.71
1	549624.07	2242242.73
59:18:0020201:507, площадь 1614 кв.м		
1	549771.35	2242289.27
2	549768.8	2242291.83
3	549763.15	2242298.52
4	549754.45	2242308.06



№ п/п	X	Y
5	549747.52	2242303.68
6	549718.52	2242341.8
7	549709.09	2242347.9
8	549706.22	2242347.78
9	549703.11	2242334.83
10	549703.29	2242329.93
11	549715.45	2242315.26
12	549716.89	2242315.96
13	549736.87	2242289.51
14	549740.64	2242284.87
15	549746.72	2242278.49
16	549750.24	2242274.54
17	549758.81	2242282.68
18	549763.21	2242286.68
19	549765.64	2242283.97
1	549771.35	2242289.27
59:18:0020201:4531, площадь 1595 кв.м		
1	549367.32	2242833.32
2	549334.26	2242835.93
3	549313.42	2242836.31
4	549316.6	2242821.79
5	549320.39	2242804.17
6	549324.55	2242801.36
7	549337.81	2242791.92
8	549339.72	2242794.02
9	549372.94	2242830.74
10	549376.08	2242834.02
11	549371.4	2242835.29
12	549369.39	2242835.86
1	549367.32	2242833.32
59:18:0000000:15737(29), площадь 1 кв.м		
1	549488.14	2242870.05
2	549487.87	2242870.32
3	549487.43	2242870.76
4	549487.04	2242870.37
5	549486.72	2242870.05
6	549487.43	2242869.34
1	549488.14	2242870.05
59:18:0000000:15814, площадь 9204 кв.м		
1	549296	2242865.72
2	549287.9	2242863
3	549280.48	2242859.32

№ п/п	X	Y
4	549279.76	2242852.32
5	549282.3	2242851.4
6	549283.21	2242852.27
7	549299.68	2242841.22
8	549306.1	2242833.8
9	549310.26	2242826.1
10	549296.78	2242863.4
1	549296	2242865.72
11	549205.72	2242934.11
12	549188.91	2242926.01
13	549171.69	2242917.35
14	549180.51	2242902.98
15	549150.32	2242885.91
16	549147.15	2242885.62
17	549141.94	2242888.23
18	549140.69	2242889.73
19	549133.28	2242898.07
20	549126.58	2242906.81
21	549124.2	2242907.73
22	549118.53	2242918.93
23	549118.29	2242909.57
24	549136.74	2242870.74
25	549151.75	2242879.71
26	549175.86	2242871.19
27	549180.36	2242875.84
28	549187.05	2242894.79
29	549191.99	2242892.17
30	549206.06	2242884.25
31	549209.57	2242887.74
32	549211.95	2242887.74
33	549214.7	2242886.54
34	549217.44	2242885.36
35	549218.51	2242888.45
36	549223.61	2242895.97
37	549226.74	2242898
38	549220.6	2242909.94
39	549215.43	2242915.51
40	549214.29	2242917.7
11	549205.72	2242934.11
41	549509.78	2242875.74





№ п/п	X	Y
42	549502.95	2242846.82
43	549493.48	2242817.08
44	549495.04	2242816.08
45	549498.43	2242822.17
46	549504.83	2242831.54
47	549521.42	2242852.36
48	549546.11	2242838.26
49	549561.26	2242829.21
50	549573.06	2242843.26
51	549557.7	2242851.76
52	549554.09	2242853.49
53	549528.59	2242866.14
41	549509.78	2242875.74
54	549510.03	2242850.57
55	549509.8	2242850.53
56	549509.82	2242850.36
57	549510.06	2242850.4
54	549510.03	2242850.57
58	549507.34	2242839.01
59	549508.67	2242842.43
60	549506.06	2242843.01
58	549507.34	2242839.01
61	549505.43	2242849.96
62	549505.3	2242849.76
63	549505.44	2242849.67
64	549505.57	2242849.86
61	549505.43	2242849.96
65	549547.27	2242841.08
66	549546.57	2242840.37
67	549547.27	2242839.66
68	549547.98	2242840.37
65	549547.27	2242841.08
69	549487.87	2242870.32
70	549488.14	2242870.05
71	549487.43	2242869.34
72	549486.72	2242870.05
73	549487.04	2242870.37

№ п/п	X	Y
74	549477.03	2242870.97
75	549476.08	2242870.52
76	549469.34	2242867.31
77	549461.73	2242866.91
78	549446.48	2242864.14
79	549439.76	2242865.82
80	549443.3	2242872.44
81	549430.82	2242877.64
82	549428.96	2242880.66
83	549427.58	2242881.44
84	549414.51	2242888.76
85	549411.28	2242890.57
86	549410.64	2242888.97
87	549398.01	2242893.89
88	549391.64	2242893.4
89	549385.02	2242895.81
90	549373.48	2242896.91
91	549367.32	2242899.43
92	549363.86	2242889.47
93	549359.62	2242877.23
94	549356.06	2242869.17
95	549387.74	2242871.19
96	549385.55	2242846
97	549377.94	2242847.06
98	549376.26	2242848.02
99	549375.41	2242849.88
100	549309.78	2242850.76
101	549313.42	2242836.31
102	549334.26	2242835.93
103	549367.32	2242833.32
104	549376.62	2242844.72
105	549379.95	2242837.9
106	549384.51	2242842.1
107	549406.94	2242835.53
108	549420.3	2242847.01
109	549423.37	2242844.06
110	549425.93	2242846.66
111	549430.93	2242851.94
112	549441.21	2242843.47
113	549447.02	2242852.03
114	549461.08	2242859.91
115	549476.12	2242859.27



№ п/п	X	Y
116	549480.45	2242857.2
117	549489.03	2242855.17
118	549495.52	2242854.69
119	549495.73	2242863.18
120	549495.77	2242866.18
121	549495.51	2242868.01
122	549495.07	2242869.89
69	549487.87	2242870.32
123	549398.31	2242870.83
124	549397.6	2242870.13
125	549398.31	2242869.42
126	549399.01	2242870.13
123	549398.31	2242870.83
127	549489.75	2242861.36
128	549489.04	2242860.65
129	549489.75	2242859.94
130	549490.45	2242860.65
127	549489.75	2242861.36
131	549489.2	2242863.56
132	549488.5	2242862.85
133	549489.2	2242862.14
134	549489.91	2242862.85
131	549489.2	2242863.56
59:18:0020201:166, площадь 900 кв.м		
1	549708.54	2242421.86
2	549676.44	2242393.44
3	549674.16	2242390.52
4	549681	2242382.95
5	549685.48	2242387.48
6	549693.92	2242382.34
7	549723.29	2242405.94
8	549711.1	2242420.66
1	549708.54	2242421.86
59:18:0020201:175, площадь 912 кв.м		
1	549497.18	2242587.06
2	549473.49	2242607.77
3	549454.88	2242587.07
4	549479.7	2242564.64
1	549497.18	2242587.06

№ п/п	X	Y
59:18:0020201:4272, площадь 1292 кв.м		
1	549404.39	2242685.11
2	549372.21	2242705.88
3	549371.8	2242706.16
4	549371.57	2242706.34
5	549353.14	2242679.58
6	549376.73	2242656.62
7	549377.12	2242657.16
8	549385.36	2242667.21
9	549384.47	2242668.3
10	549388.74	2242672.87
11	549395.13	2242670.75
12	549395.5	2242671.09
13	549399.15	2242677.1
14	549404.42	2242685.11
1	549404.39	2242685.11
59:18:0020201:948, площадь 508 кв.м		
1	549215.64	2242734.18
2	549208.24	2242739.23
3	549193.24	2242748.36
4	549192.95	2242749.06
5	549191.58	2242746.89
6	549189.25	2242743.2
7	549188.4	2242741.85
8	549189.27	2242737.63
9	549207.43	2242725.57
10	549226.8	2242712.71
11	549232.62	2242722.71
12	549228.93	2242725.41
13	549227.04	2242722.33
14	549223.94	2242724.33
15	549224.43	2242725.16
16	549214.97	2242731.69
1	549215.64	2242734.18
17	549215.11	2242721.3
18	549214.99	2242721.09
19	549214.84	2242721.18
20	549214.96	2242721.38
17	549215.11	2242721.3
21	549193.9	2242741.85



№ п/п	X	Y
22	549193.78	2242741.64
23	549193.64	2242741.73
24	549193.75	2242741.93
21	549193.9	2242741.85
59:18:0020201:4325, площадь 1500 кв.м		
1	549210.13	2242753.3
2	549215.35	2242759.24
3	549216.29	2242758.5
4	549229.7	2242776.13
5	549233.37	2242780.65
6	549240.89	2242789.9
7	549219.23	2242807.94
8	549211.92	2242799.25
9	549201.59	2242790.2
10	549187.48	2242770.19
11	549189.35	2242768.47
12	549187.59	2242764.75
13	549197.97	2242756.78
14	549199.36	2242759.24
15	549204.02	2242756.59
1	549210.13	2242753.3
59:18:0020201:187, площадь 607 кв.м		
1	549102.87	2242787.03
2	549097.13	2242765.63
3	549098.84	2242765.22
4	549097.84	2242760.28
5	549103.81	2242758.85
6	549103.43	2242757.38
7	549107.2	2242756.53
8	549107.48	2242757.74
9	549113.28	2242756.2
10	549114.57	2242760.27
11	549114.89	2242762.36
12	549129.76	2242783.51
13	549124.06	2242784.3
14	549118.42	2242784.93
15	549113.3	2242785.59
16	549109.51	2242786.08
1	549102.87	2242787.03
59:18:0020201:556, площадь 487 кв.м		
1	549102.87	2242787.03
2	549100.03	2242787.4

№ п/п	X	Y
3	549090.6	2242789.43
4	549088.83	2242785.32
5	549086.64	2242778.76
6	549086.98	2242775.94
7	549084.89	2242775.8
8	549083.92	2242775.61
9	549083.96	2242771.45
10	549080.69	2242771.07
11	549080.69	2242770.65
12	549081.07	2242770.68
13	549081.38	2242759.79
14	549094.85	2242757.12
15	549106.77	2242754.59
16	549107.2	2242756.53
17	549103.43	2242757.38
18	549103.81	2242758.85
19	549097.84	2242760.28
20	549098.84	2242765.22
21	549097.13	2242765.63
1	549102.87	2242787.03
59:18:0000000:16271, площадь 1034 кв.м		
1	548964.34	2242765.42
2	548959.96	2242783.8
3	548958.92	2242787.13
4	548954.95	2242802.04
5	548927.75	2242793.19
6	548931.21	2242781.01
7	548932.56	2242776.07
8	548936.95	2242759.27
1	548964.34	2242765.42
59:18:0020201:199, площадь 1351 кв.м		
1	548980.58	2242721.35
2	548968.11	2242718.2
3	548961.87	2242716.94
4	548945.35	2242713.45
5	548937.17	2242711.72
6	548929.95	2242710.2
7	548928.29	2242709.82
8	548932.86	2242689.07
9	548933.98	2242686.02
10	548934.77	2242686.19
11	548935.24	2242684.29



№ п/п	X	Y
12	548944.89	2242686.25
13	548956.97	2242688.55
14	548957.52	2242687.6
15	548971.52	2242690.86
16	548977.12	2242692.18
17	548979.76	2242693.85
18	548978.58	2242700.83
19	548978.9	2242700.9
20	548977.34	2242707.53
21	548982.89	2242708.82
22	548981.23	2242718.46
1	548980.58	2242721.35
59:18:0020201:201, площадь 1850 кв.м		
1	549048.89	2242661.48
2	549052.88	2242682.17
3	549054.47	2242696.46
4	549058	2242696.75
5	549058.46	2242696.62
6	549059.14	2242701.62
7	549050.41	2242702.72
8	549048.64	2242716.54
9	549035.74	2242715.16
10	549037.76	2242695.37
11	549002.23	2242690.22
12	549005.28	2242661.28
13	549005.63	2242660.62
14	549032.77	2242663.02
15	549043.99	2242661.95
1	549048.89	2242661.48
16	549049.61	2242705.52
17	549049.47	2242705.43
18	549049.34	2242705.62
19	549049.48	2242705.72
16	549049.61	2242705.52
59:18:0020201:951, площадь 779 кв.м		
1	549278.57	2242664.06
2	549287.23	2242659.42
3	549297.1	2242674.74
4	549284.93	2242687.9
5	549263.54	2242680.36
6	549259.19	2242677.72

№ п/п	X	Y
7	549256.55	2242678.65
8	549255.36	2242676.38
9	549256.72	2242670.93
10	549266.3	2242655.96
11	549267.5	2242657.51
12	549271.03	2242660.88
1	549278.57	2242664.06
59:18:0020201:936, площадь 369 кв.м		
1	549430.62	2242517.7
2	549436.74	2242524.44
3	549423.74	2242537.61
4	549411.98	2242547.55
5	549404.78	2242553.65
6	549400.89	2242549.7
7	549405.95	2242544.49
8	549404.88	2242541.41
9	549407.16	2242539.05
10	549408.12	2242539.99
1	549430.62	2242517.7
59:18:0020201:222, площадь 1435 кв.м		
1	549625.69	2242381.26
2	549605.24	2242388.73
3	549592.38	2242393.43
4	549592.37	2242393.33
5	549592.2	2242393.34
6	549592.21	2242393.49
7	549592.05	2242393.55
8	549587.42	2242384.74
9	549581.92	2242377.14
10	549570.71	2242367.59
11	549585.73	2242350.41
12	549606.29	2242349.14
1	549625.69	2242381.26
59:18:0020201:510, площадь 963 кв.м		
1	549690.8	2242242.19
2	549690.57	2242246.27
3	549688.1	2242260.26
4	549685.23	2242271.77
5	549675.36	2242320.12
6	549675.25	2242320.49
7	549664.58	2242320.85
8	549671.78	2242274.56



№ п/п	X	Y
9	549675.97	2242252.74
10	549677.19	2242252.86
11	549677.95	2242245.66
12	549678.02	2242245.2
13	549680.18	2242245.43
14	549681.08	2242241.03
1	549690.8	2242242.19
59:18:0020201:508, площадь 1511 кв.м		
1	549723.61	2242252.3
2	549728.96	2242256
3	549735.16	2242261.23
4	549740.26	2242265.28
5	549748.52	2242271.78
6	549748.03	2242272.42
7	549750.24	2242274.54
8	549746.72	2242278.49
9	549740.64	2242284.87
10	549736.87	2242289.51
11	549716.89	2242315.96
12	549715.45	2242315.26
13	549698.8	2242307.01
14	549710.28	2242282.33
1	549723.61	2242252.3
59:18:0020201:4016, площадь 917 кв.м		
1	549873.66	2242385.11
2	549867.35	2242390.62
3	549858.16	2242396.6
4	549841.26	2242379.44
5	549834.97	2242382.91
6	549806.16	2242363.01
7	549813.07	2242357.42
8	549837.83	2242371.46
9	549839.03	2242370.04
10	549839.54	2242370.5
11	549845.58	2242363.32
12	549850.76	2242367.76
13	549857.65	2242372.41
14	549861.54	2242375.04
15	549862.07	2242374.46
16	549864.84	2242377.35
17	549867.31	2242376.42
1	549873.66	2242385.11

№ п/п	X	Y
59:18:0020201:171, площадь 1469 кв.м		
1	549563.99	2242496.3
2	549577.84	2242510.18
3	549581.97	2242514.79
4	549569.57	2242525.39
5	549555.34	2242537.72
6	549562.81	2242546.27
7	549553.4	2242553.99
8	549546.5	2242545.9
9	549538.84	2242536.65
10	549528.94	2242524.45
11	549532.24	2242519.76
12	549534.73	2242517.23
13	549534.2	2242515.97
14	549553.82	2242500.2
15	549554.03	2242500.04
16	549553.52	2242499.44
17	549555.61	2242497.81
18	549557.98	2242500.39
1	549563.99	2242496.3
59:18:0020201:152, площадь 1245 кв.м		
1	549613.06	2242575.65
2	549597.4	2242587.17
3	549594.94	2242583.71
4	549589.32	2242575.04
5	549566.8	2242551.86
6	549562.81	2242546.27
7	549555.34	2242537.72
8	549569.57	2242525.39
9	549597.73	2242556.62
10	549600.33	2242560.77
11	549607.12	2242568.72
12	549610.91	2242573.14
1	549613.06	2242575.65
59:18:0020201:140, площадь 1225 кв.м		
1	549288.16	2242808.32
2	549275.89	2242817.12
3	549271.65	2242811.61
4	549268.33	2242806.94
5	549266.44	2242804.88
6	549255.28	2242791.69
7	549254.59	2242791.19



№ п/п	X	Y
8	549245.43	2242795.36
9	549240.89	2242789.9
10	549233.37	2242780.65
11	549229.7	2242776.13
12	549247.6	2242761.71
13	549250.52	2242759.55
1	549288.16	2242808.32
59:18:0020201:94, площадь 1148 кв.м		
1	549284.75	2242950.36
2	549285.44	2242953.15
3	549291.8	2242967.95
4	549301.31	2242988.22
5	549266.12	2243009.68
6	549263.08	2242998.92
7	549277.71	2242954.5
8	549279.62	2242952.4
1	549284.75	2242950.36
59:18:0020201:4273(1), площадь 1 кв.м		
1	549279.75	2242950.34
2	549280.37	2242950.96
3	549280.37	2242950.96
4	549280.46	2242951.05
5	549280.17	2242951.34
6	549279.75	2242951.76
7	549279.05	2242951.05
1	549279.75	2242950.34
59:18:0020201:24, площадь 1359 кв.м		
1	549422.16	2242788.77
2	549448.86	2242770.69
3	549449.57	2242771.81
4	549450.35	2242773.03
5	549462.03	2242791.47
6	549458.94	2242793.7
7	549471.41	2242808.34
8	549465.98	2242812.73
9	549460.97	2242816.23
10	549448.2	2242826.26
11	549432.86	2242804.53
12	549421.89	2242788.98
1	549422.16	2242788.77
59:18:0020201:23, площадь 1575 кв.м		
1	549406.94	2242835.53

№ п/п	X	Y
2	549408.07	2242831.44
3	549405.51	2242829.03
4	549406.61	2242826.4
5	549408.31	2242822.35
6	549397.97	2242807.4
7	549421.89	2242788.98
8	549432.86	2242804.53
9	549448.2	2242826.26
10	549443.74	2242829.84
11	549438.67	2242833.92
12	549439.31	2242834.77
13	549425.48	2242846.21
14	549423.37	2242844.06
15	549420.3	2242847.01
1	549406.94	2242835.53
59:18:0020201:105, площадь 1502 кв.м		
1	549925.14	2242415
2	549902.72	2242437.28
3	549901.48	2242438.15
4	549893.81	2242443.86
5	549881.14	2242430.21
6	549868.03	2242412.53
7	549868.43	2242411.83
8	549881.99	2242402.15
9	549882.65	2242403.07
10	549888.86	2242398.96
11	549889.5	2242398.54
12	549887.96	2242396.37
13	549893.9	2242392.16
14	549901.14	2242399.06
15	549902.08	2242398.32
16	549925.28	2242414.86
1	549925.14	2242415
59:18:0020201:501, площадь 1328 кв.м		
1	549949.76	2242435.67
2	549938.64	2242444.51
3	549942.31	2242449.42
4	549938.43	2242452.66
5	549944.78	2242461.33
6	549932.6	2242470.27
7	549927.01	2242462.79
8	549923.68	2242458.26



№ п/п	X	Y
9	549903.29	2242438.13
10	549902.72	2242437.28
11	549925.28	2242414.86
12	549926.31	2242413.75
13	549937.88	2242422.04
14	549937.13	2242423.31
15	549945.53	2242430.44
16	549945.3	2242431.04
1	549949.76	2242435.67
59:18:0020201:4290, площадь 1489 кв.м		
1	550031.13	2242454.77
2	550026.97	2242459.63
3	550031.57	2242462.92
4	550048.14	2242483.35
5	550046.02	2242483.9
6	550029.82	2242509.01
7	550020.91	2242499.74
8	550012.32	2242489.65
9	549992.38	2242469.07
10	549999.06	2242465.47
11	550000.08	2242466.91
12	550001.59	2242465.76
13	549999.98	2242461.91
14	550006.43	2242458.88
15	550010.12	2242459.43
16	550013.3	2242458.67
1	550031.13	2242454.77
59:18:0020201:67, площадь 1197 кв.м		
1	549599.68	2243021.78
2	549599.94	2243021.55
3	549612.2	2243029.61
4	549615.3	2243031.83
5	549619.47	2243035.23
6	549614.96	2243040.9
7	549604.68	2243052.83
8	549596.02	2243063.49
9	549590.69	2243069.68
10	549583.18	2243062.82
11	549576.88	2243056.7
12	549566.42	2243046.83
13	549577.28	2243040.01
14	549581.32	2243037.65

№ п/п	X	Y
15	549584.35	2243035.19
1	549599.68	2243021.78
16	549607.16	2243027.52
17	549606.98	2243027.68
18	549607.09	2243027.8
19	549607.27	2243027.65
16	549607.16	2243027.52
20	549604.45	2243051.88
21	549603.74	2243051.17
22	549603.04	2243051.88
23	549603.74	2243052.58
20	549604.45	2243051.88
59:18:0020201:4473, площадь 1640 кв.м		
1	549506.95	2242925.52
2	549480.58	2242949.27
3	549474.39	2242955.3
4	549468.35	2242946.82
5	549453.01	2242925.23
6	549451.87	2242923.42
7	549489.42	2242898.68
8	549510.4	2242922.94
1	549506.95	2242925.52
59:18:0020201:78, площадь 648 кв.м		
1	549549.43	2243083.44
2	549537.09	2243074.06
3	549541.03	2243069.46
4	549541.75	2243068.53
5	549548.04	2243061.68
6	549548.61	2243060.85
7	549549.78	2243059.78
8	549564.28	2243045.08
9	549566.42	2243046.83
10	549576.88	2243056.7
1	549549.43	2243083.44
59:18:0020201:4323, площадь 1491 кв.м		
1	549549.78	2243059.78
2	549548.61	2243060.85
3	549548.04	2243061.68
4	549541.75	2243068.53
5	549541.03	2243069.46



№ п/п	X	Y
6	549540.62	2243069.17
7	549539.61	2243068.41
8	549535.68	2243073.07
9	549531.13	2243078.47
10	549519.82	2243068.5
11	549519.05	2243067.9
12	549508.69	2243058.77
13	549509.19	2243058.17
14	549539.1	2243022.8
15	549564.28	2243045.08
1	549549.78	2243059.78
59:18:0000000:15737(23), площадь 1 кв.м		
1	549317.29	2242997.34
2	549316.58	2242998.05
3	549316.15	2242997.62
4	549315.87	2242997.34
5	549316.58	2242996.64
6	549317.07	2242997.13
1	549317.29	2242997.34
59:18:0020201:91, площадь 1113 кв.м		
1	549349.88	2242977.21
2	549380.19	2243008.67
3	549361.49	2243022.13
4	549346.56	2243010.43
5	549339.91	2243004.59
6	549332.84	2242996.59
7	549328.92	2242991.82
8	549328.49	2242990.96
1	549349.88	2242977.21
59:18:0020201:81, площадь 1429 кв.м		
1	549495.38	2243119.87
2	549500.75	2243123.55
3	549489.21	2243132.91
4	549479.21	2243141.98
5	549476.32	2243144.48
6	549472.94	2243144.92
7	549469.72	2243144.05
8	549466.87	2243142.2
9	549464.16	2243140.16
10	549458.78	2243136.26
11	549443.48	2243119.28
12	549458.33	2243099

№ п/п	X	Y
13	549465.29	2243103.72
14	549467.2	2243100.7
15	549483.12	2243111.53
1	549495.38	2243119.87
59:18:0020201:227, площадь 1534 кв.м		
1	549570.71	2242367.59
2	549568.12	2242372.41
3	549549.55	2242390.92
4	549546	2242392.33
5	549543.41	2242390.47
6	549525.88	2242377.88
7	549520.75	2242374.4
8	549514.61	2242370.11
9	549511.63	2242368
10	549511.06	2242367.44
11	549519.23	2242358.2
12	549520.69	2242356.54
13	549521.99	2242354.96
14	549521.41	2242354.48
15	549528.6	2242345.9
16	549525.96	2242344.15
17	549529.42	2242339.98
18	549543.76	2242350.75
19	549544.84	2242351.55
20	549549.39	2242354.6
21	549558.5	2242360.7
22	549570.54	2242367.41
1	549570.71	2242367.59
59:18:0020201:4324, площадь 1294 кв.м		
1	549585.73	2242350.41
2	549570.71	2242367.59
3	549570.54	2242367.41
4	549558.5	2242360.7
5	549549.39	2242354.6
6	549544.84	2242351.55
7	549543.76	2242350.75
8	549529.42	2242339.98
9	549542.33	2242324.63
10	549547.43	2242318.31
11	549555.51	2242325.33
1	549585.73	2242350.41
59:18:0020201:235, площадь 958 кв.м		





№ п/п	X	Y
1	549359.56	2242541.4
2	549369.14	2242553.1
3	549375.94	2242561.92
4	549380.52	2242565.99
5	549385.71	2242568.97
6	549387.92	2242567.77
7	549395.31	2242576.7
8	549387.17	2242584.48
9	549372.26	2242599.01
10	549368.65	2242589.26
11	549366.25	2242572.59
12	549362.64	2242568.14
13	549358.89	2242562.53
14	549352.29	2242557.18
15	549350.82	2242556.05
16	549349.75	2242552.93
1	549359.56	2242541.4
17	549359.83	2242544.3
18	549360.53	2242545.01
19	549361.24	2242544.3
20	549360.53	2242543.6
17	549359.83	2242544.3
59:18:0020201:4256, площадь 1284 кв.м		
1	549467.58	2242282.6
2	549486.62	2242292.48
3	549480.19	2242301.04
4	549473.16	2242311.28
5	549444.11	2242298.63
6	549429.65	2242293.3
7	549434.34	2242274.14
8	549436.3	2242266.18
9	549441.74	2242268.85
10	549456.44	2242276.67
1	549467.58	2242282.6
11	549445.26	2242277.26
12	549445.09	2242277.24
13	549445.07	2242277.48
14	549445.24	2242277.5
11	549445.26	2242277.26
59:18:0020201:341, площадь 992 кв.м		

№ п/п	X	Y
1	549035.96	2242525.44
2	549041.35	2242525.29
3	549049.63	2242525.2
4	549049.61	2242525.79
5	549061.61	2242526.38
6	549061.99	2242562.07
7	549033.62	2242562.75
1	549035.96	2242525.44
59:18:0020201:342, площадь 977 кв.м		
1	549035.96	2242525.44
2	549033.62	2242562.75
3	549006.5	2242562.08
4	549010.35	2242525.18
5	549014.4	2242525.28
6	549024.25	2242525.54
1	549035.96	2242525.44
59:18:0020201:979, площадь 458 кв.м		
1	548720.11	2242374.91
2	548686.29	2242389.97
3	548680.48	2242378.82
4	548697.88	2242371.48
5	548716.34	2242363.91
6	548718.74	2242371.86
1	548720.11	2242374.91
59:18:0020201:288, площадь 752 кв.м		
1	548673.63	2242102.51
2	548671.89	2242113.63
3	548670.86	2242122.27
4	548657.2	2242121.82
5	548652.79	2242121.7
6	548653.33	2242121.16
7	548652.62	2242120.45
8	548651.92	2242121.16
9	548652.44	2242121.69
10	548634.75	2242121.22
11	548637.46	2242099.18
12	548658.36	2242101.43
1	548673.63	2242102.51
59:18:0020201:637, площадь 803 кв.м		
1	548649.79	2242245.59
2	548645.9	2242220.7
3	548647.99	2242220.45



№ п/п	X	Y
4	548673.7	2242218.37
5	548679.43	2242217.74
6	548680.13	2242217.51
7	548681.32	2242230.46
8	548681.79	2242233.54
9	548682.78	2242240.08
10	548679.3	2242240.78
11	548676.8	2242240.98
1	548649.79	2242245.59
59:18:0020201:305, площадь 965 кв.м		
1	548819.21	2242490.49
2	548796.84	2242517.18
3	548795.87	2242518.33
4	548794.16	2242520.37
5	548792.34	2242522.56
6	548773.57	2242507.8
7	548774.59	2242506.68
8	548776.05	2242505.09
9	548777.3	2242503.73
10	548777.98	2242502.99
11	548802.15	2242476.55
12	548804.71	2242478.65
13	548807.92	2242481.27
14	548811.15	2242483.91
1	548819.21	2242490.49
59:18:0020201:4542, площадь 1330 кв.м		
1	548761.63	2242517.8
2	548763.22	2242515.95
3	548781.49	2242532.98
4	548778.3	2242536.85
5	548777.59	2242537.69
6	548758.81	2242561.1
7	548746.96	2242574.15
8	548746.96	2242574.15
9	548737.66	2242564.28
10	548729.86	2242555.88
11	548760.01	2242520.01
12	548761.93	2242518.08
1	548761.63	2242517.8
59:18:0020201:278, площадь 1458 кв.м		
1	548821.43	2242562.75
2	548818.95	2242567.92

№ п/п	X	Y
3	548811.59	2242577.44
4	548800.3	2242591.15
5	548787.25	2242606.84
6	548776.77	2242600.4
7	548765.93	2242590.1
8	548761.95	2242587.31
9	548795.37	2242557.65
10	548800.23	2242554.77
11	548809.26	2242559.04
12	548810.16	2242557.55
13	548811.63	2242558.3
14	548810.75	2242559.74
15	548818.5	2242563.38
16	548819.3	2242561.28
1	548821.43	2242562.75
59:18:0020201:274, площадь 1151 кв.м		
1	548929.54	2242599.84
2	548927.78	2242605.79
3	548918.61	2242628.34
4	548913.71	2242641.36
5	548913.38	2242641.28
6	548887.06	2242633
7	548898.49	2242609.91
8	548904.71	2242593.23
9	548925.95	2242599.16
1	548929.54	2242599.84
59:18:0020201:4472, площадь 1450 кв.м		
1	548930.36	2242645.68
2	548919.82	2242677.59
3	548918.88	2242677.12
4	548908.64	2242671.96
5	548897.32	2242666.79
6	548886.56	2242661.23
7	548884.27	2242660.05
8	548880.05	2242658.82
9	548881.67	2242650.37
10	548875.05	2242649.34
11	548878.05	2242639.42
12	548879.48	2242633.88
13	548881.64	2242630.13
14	548887.06	2242633
15	548913.38	2242641.28



№ п/п	X	Y
16	548913.71	2242641.36
17	548929.36	2242645.37
1	548930.36	2242645.68
59:18:0020201:520, площадь 1158 кв.м		
1	549217.21	2242220.03
2	549215.18	2242226
3	549215.11	2242225.98
4	549215.07	2242228.57
5	549214.55	2242230.39
6	549212.65	2242235.45
7	549210.85	2242241.43
8	549207.75	2242249.06
9	549171.58	2242233.02
10	549171.72	2242232.71
11	549178.13	2242215.6
12	549181.76	2242206.29
13	549210.25	2242217.11
14	549212.62	2242218.44
1	549217.21	2242220.03
59:18:0020201:483, площадь 1360 кв.м		
1	549221.05	2242399.23
2	549200.21	2242413.11
3	549199.76	2242412.49
4	549195.37	2242415.69
5	549195.1	2242415.9
6	549185.94	2242404.34
7	549177.57	2242393.73
8	549175.12	2242390.47
9	549175.53	2242390.15
10	549172.59	2242386.42
11	549180.37	2242380.29
12	549192.61	2242371.54
13	549201.03	2242365.78
14	549208.44	2242375.56
15	549224.3	2242396.06
16	549224.82	2242396.74
1	549221.05	2242399.23
59:18:0020201:403, площадь 1263 кв.м		
1	549244.47	2242375.57
2	549247.7	2242380.81
3	549248.11	2242381.49
4	549241.8	2242385.51

№ п/п	X	Y
5	549241.38	2242385.78
6	549224.82	2242396.74
7	549224.3	2242396.06
8	549208.44	2242375.56
9	549201.03	2242365.78
10	549199.3	2242363.15
11	549201.5	2242361.07
12	549217.14	2242342.6
13	549237.61	2242368.07
14	549240.99	2242371.45
1	549244.47	2242375.57
59:18:0020201:443, площадь 1524 кв.м		
1	549192.61	2242371.54
2	549180.37	2242380.29
3	549172.59	2242386.42
4	549163.14	2242374.32
5	549160.04	2242370.35
6	549156.22	2242365.44
7	549145.4	2242351.12
8	549153.25	2242344.78
9	549160.07	2242339.22
10	549162.17	2242337.54
11	549163.92	2242335.91
12	549164.2	2242335.68
13	549169.45	2242330.82
14	549176.56	2242338.5
15	549176.96	2242338.93
16	549188.05	2242350.93
17	549188.96	2242351.9
18	549199.3	2242363.15
19	549201.03	2242365.78
1	549192.61	2242371.54
59:18:0000000:15735(23), площадь 1 кв.м		
1	549205.98	2242421.29
2	549205.6	2242421.68
3	549205.28	2242422
4	549204.57	2242421.29
5	549204.96	2242420.9
6	549205.28	2242420.59
1	549205.98	2242421.29
59:18:0000000:15735(3), площадь 2 кв.м		
1	549204.32	2242419.17



№ п/п	X	Y
2	549205.02	2242419.88
3	549204.58	2242420.32
4	549204.39	2242420.52
5	549204.52	2242420.65
6	549203.82	2242421.36
7	549203.11	2242420.65
8	549203.75	2242420.02
9	549203.61	2242419.88
10	549203.97	2242419.52
1	549204.32	2242419.17
59:18:0020201:477, площадь 766 кв.м		
1	549125.32	2242348.54
2	549110.16	2242357.36
3	549108.08	2242358.44
4	549086.86	2242324.72
5	549100.14	2242315.37
6	549100.75	2242314.94
7	549107.47	2242323.22
8	549113.29	2242331.89
9	549114.9	2242333.84
10	549120.74	2242340.82
1	549125.32	2242348.54
59:18:0000000:15735(47), площадь 1 кв.м		
1	548963.25	2242441.32
2	548962.54	2242442.02
3	548961.84	2242441.32
4	548962.54	2242440.61
5	548962.9	2242440.97
1	548963.25	2242441.32
59:18:0020201:398, площадь 1257 кв.м		
1	549211.61	2242455.4
2	549210.54	2242456.19
3	549207.1	2242458.7
4	549187.21	2242468.55
5	549186.25	2242466.9
6	549182.26	2242460.49
7	549176.84	2242451.79
8	549162.81	2242430.24
9	549163	2242430.13
10	549178.98	2242420.63
11	549180.2	2242419.6
12	549180.62	2242419.31

№ п/п	X	Y
13	549185.45	2242416
1	549211.61	2242455.4
14	549192.19	2242428.07
15	549191.48	2242427.37
16	549190.77	2242428.07
17	549191.48	2242428.78
14	549192.19	2242428.07
59:18:0020201:396, площадь 1322 кв.м		
1	549141.24	2242445.62
2	549155.12	2242481.55
3	549129.97	2242493.13
4	549130.09	2242493.4
5	549124.32	2242496.04
6	549118.88	2242483.44
7	549119.17	2242483.14
8	549118.47	2242482.44
9	549117.29	2242479.53
10	549112.44	2242465.98
11	549111.64	2242463.83
12	549110.49	2242460.64
13	549110.7	2242459.68
14	549114.39	2242457.95
15	549123.03	2242454.39
16	549122.85	2242453.97
1	549141.24	2242445.62
59:18:0020201:462, площадь 1116 кв.м		
1	548863.55	2242130.14
2	548863.46	2242130.44
3	548856.64	2242156.35
4	548844.83	2242153.26
5	548837.1	2242150.96
6	548823.86	2242146.99
7	548818.03	2242145.07
8	548818.29	2242143.58
9	548818.92	2242144.22
10	548819.63	2242143.51
11	548818.92	2242142.81
12	548818.32	2242143.41
13	548820.84	2242129.02
14	548823.58	2242119.12
15	548844.26	2242124.54



№ п/п	X	Y
16	548862.36	2242129.79
17	548862.85	2242129.93
1	548863.55	2242130.14
59:18:0020201:424, площадь 972 кв.м		
1	548796.9	2242224.55
2	548812.18	2242222.82
3	548813.16	2242239.49
4	548817.2	2242239.23
5	548817.47	2242243.22
6	548820.81	2242242.9
7	548827.84	2242271.7
8	548828.01	2242272.39
9	548806.3	2242276.05
10	548800.39	2242245.64
1	548796.9	2242224.55
59:18:0020201:960, площадь 675 кв.м		
1	548742.86	2242180.08
2	548746.79	2242179.35
3	548753.72	2242178.07
4	548756.53	2242194.33
5	548754.46	2242195.03
6	548755.09	2242198.11
7	548756.98	2242197.48
8	548758.34	2242206.95
9	548752.23	2242208.14
10	548748.29	2242208.9
11	548735.94	2242211.31
12	548730.65	2242182.35
13	548731	2242182.28
1	548742.86	2242180.08
59:18:0020201:33, площадь 1073 кв.м		
1	549754.38	2242631.05
2	549758.39	2242635.42
3	549733.09	2242666.33
4	549727.88	2242660.86
5	549724.63	2242657.56
6	549710.2	2242643.55
7	549743.25	2242620
1	549754.38	2242631.05
59:18:0020201:882, площадь 0 кв.м		
1	548818.21	2242288.36
2	548818.21	2242288.77

№ п/п	X	Y
3	548817.8	2242288.77
4	548817.8	2242288.37
1	548818.21	2242288.36
59:18:0020201:87, площадь 1500 кв.м		
1	549361.49	2243022.13
2	549380.19	2243008.67
3	549381.41	2243008.19
4	549404.04	2242990.72
5	549415.03	2243001.94
6	549406.96	2243010.11
7	549402.77	2243015.41
8	549372.31	2243051.25
9	549349.24	2243031.95
1	549361.49	2243022.13
59:18:0020201:86, площадь 1648 кв.м		
1	549402.77	2243015.41
2	549406.96	2243010.11
3	549415.03	2243001.94
4	549416.4	2243000.56
5	549435.53	2243017.05
6	549424.24	2243030.04
7	549416.06	2243039.43
8	549395.34	2243063.41
9	549372.31	2243051.25
1	549402.77	2243015.41
59:18:0020201:85, площадь 1454 кв.м		
1	549450.65	2243031.26
2	549420.88	2243073.72
3	549403.37	2243067.75
4	549395.28	2243077.8
5	549388.5	2243071.33
6	549395.34	2243063.41
7	549416.06	2243039.43
8	549424.24	2243030.04
9	549435.53	2243017.05
1	549450.65	2243031.26
59:18:0020201:75, площадь 640 кв.м		
1	549517.37	2243000.65
2	549501.7	2243017.72
3	549501.96	2243017.93
4	549498.77	2243021.94
5	549498.53	2243021.75



№ п/п	X	Y
6	549485.07	2243037.75
7	549482.26	2243035.34
8	549474.93	2243029.75
9	549509.19	2242990.81
10	549513.72	2242995.23
11	549517.89	2242999.86
1	549517.37	2243000.65
59:18:0020201:73, площадь 1309 кв.м		
1	549444.06	2243004.2
2	549415.13	2242980.52
3	549420.12	2242976.88
4	549426.81	2242972.44
5	549430.42	2242969.53
6	549443.34	2242958.21
7	549455.19	2242973.8
8	549469.77	2242959.75
9	549477.48	2242967.36
10	549467.43	2242977.16
11	549455.59	2242991.79
1	549444.06	2243004.2
59:18:0020201:693, площадь 0 кв.м		
1	548826.28	2242272.73
2	548826.34	2242272.96
3	548826.17	2242273
4	548826.12	2242272.77
1	548826.28	2242272.73
59:18:0020201:639, площадь 1002 кв.м		
1	550073.7	2242465.3
2	550048.1	2242483.4
3	550031.57	2242462.92
4	550026.97	2242459.63
5	550031.13	2242454.77
6	550061.76	2242443.49
1	550073.7	2242465.3
59:18:0020201:552, площадь 926 кв.м		
1	549025.39	2242161.87
2	549016.13	2242186.58
3	549014.27	2242185.97
4	549010.82	2242184.61
5	549004.37	2242181.64
6	548992.55	2242176.27
7	548996.46	2242164.47

№ п/п	X	Y
8	548998.99	2242157.45
9	548999.7	2242155.01
10	549003.17	2242147.6
11	549007.33	2242148.9
12	549007.07	2242149.79
13	549009.7	2242150.61
14	549011.32	2242145.07
15	549029.52	2242150.87
1	549025.39	2242161.87
16	549020.12	2242161.7
17	549020	2242161.58
18	549019.84	2242161.77
19	549019.97	2242161.88
16	549020.12	2242161.7
59:18:0020201:4231, площадь 380 кв.м		
1	549592.05	2242900.54
2	549590.7	2242904.58
3	549592.81	2242909.04
4	549577.92	2242922.16
5	549566.54	2242931.23
6	549562.97	2242934.06
7	549560.33	2242936.37
8	549557.17	2242939.23
9	549555.2	2242940.53
10	549554.95	2242940.7
11	549549.97	2242935.17
1	549592.05	2242900.54
59:18:0020201:4174, площадь 1341 кв.м		
1	549539.65	2242961.39
2	549549.51	2242971.61
3	549548.23	2242973.17
4	549517.89	2242999.86
5	549513.72	2242995.23
6	549509.19	2242990.81
7	549501.04	2242982.85
8	549496.53	2242978.11
9	549527.57	2242948.1
1	549539.65	2242961.39
59:18:0020201:204, площадь 1653 кв.м		
1	549131.78	2242688.43
2	549155.33	2242724.27



№ п/п	X	Y
3	549145.3	2242731.59
4	549143.41	2242728.85
5	549135.45	2242733.16
6	549136.14	2242736.99
7	549118.97	2242742.05
8	549116.04	2242735.94
9	549115.2	2242736.18
10	549113.3	2242729.75
11	549113.25	2242729.75
12	549112.71	2242729.8
13	549111.98	2242727.53
14	549111.33	2242727.74
15	549110.95	2242726.27
16	549099.89	2242702.28
17	549107.52	2242697.72
18	549110.1	2242695.8
19	549111.85	2242698.4
20	549119.86	2242695.3
21	549125.85	2242692.36
1	549131.78	2242688.43
59:18:0020201:849, площадь 0 кв.м		
1	548894.61	2242709.05
2	548894.59	2242709.29
3	548894.42	2242709.27
4	548894.45	2242709.03
1	548894.61	2242709.05
59:18:0000000:15737(9), площадь 1 кв.м		
1	549490.86	2242833.06
2	549490.15	2242833.77
3	549489.63	2242833.25
4	549489.44	2242833.06
5	549489.53	2242832.97
6	549490.15	2242832.35
1	549490.86	2242833.06
59:18:0000000:15737(8), площадь 1 кв.м		
1	549482.5	2242816.73
2	549481.79	2242817.44
3	549481.39	2242817.04
4	549481.08	2242816.73
5	549481.17	2242816.64
6	549481.79	2242816.03
1	549482.5	2242816.73

№ п/п	X	Y
59:18:0000000:15733(39), площадь 1 кв.м		
1	549098.25	2242178.46
2	549097.54	2242179.17
3	549097.29	2242178.92
4	549096.83	2242178.46
5	549097.54	2242177.75
6	549097.68	2242177.89
1	549098.25	2242178.46
59:18:0000000:15735(2), площадь 1 кв.м		
1	548681.67	2242319.93
2	548681.76	2242320.02
3	548682.38	2242320.64
4	548681.67	2242321.35
5	548680.96	2242320.64
6	548681.58	2242320.02
1	548681.67	2242319.93
59:18:0000000:15735(43), площадь 1 кв.м		
1	549156.7	2242615.03
2	549157.11	2242615.44
3	549157.41	2242615.74
4	549156.7	2242616.44
5	549156.25	2242615.99
6	549156	2242615.74
1	549156.7	2242615.03
59:18:0000000:15735(17), площадь 1 кв.м		
1	549119.17	2242483.14
2	549118.88	2242483.44
3	549118.47	2242483.85
4	549117.76	2242483.14
5	549118.47	2242482.44
1	549119.17	2242483.14
59:18:0000000:15735(10), площадь 1 кв.м		
1	549081.67	2242488.43
2	549080.96	2242489.14
3	549080.48	2242488.65
4	549080.26	2242488.43
5	549080.42	2242488.26
6	549080.96	2242487.72
1	549081.67	2242488.43
59:18:0000000:15735(34), площадь 1 кв.м		
1	548951.05	2242440.42
2	548951.34	2242440.71



№ п/п	X	Y
3	548951.75	2242441.13
4	548951.05	2242441.83
5	548950.92	2242441.7
6	548950.34	2242441.13
1	548951.05	2242440.42
59:18:0000000:15735(40), площадь 1 кв.м		
1	548765.74	2242287.63
2	548765.24	2242288.13
3	548765.03	2242288.34
4	548764.92	2242288.23
5	548764.32	2242287.63
6	548765.03	2242286.93
1	548765.74	2242287.63
59:18:0000000:15735(13), площадь 1 кв.м		
1	548737.23	2242125.06
2	548736.93	2242125.35
3	548736.52	2242125.76
4	548736.07	2242125.31
5	548735.82	2242125.06
6	548736.52	2242124.35
1	548737.23	2242125.06
59:18:0000000:15735(30), площадь 1 кв.м		
1	548758.88	2242027.95
2	548759.59	2242028.66
3	548758.88	2242029.37
4	548758.17	2242028.66
5	548758.77	2242028.06
1	548758.88	2242027.95
59:18:0000000:15735(36), площадь 1 кв.м		
1	548793.26	2242050.52
2	548792.55	2242051.22
3	548791.85	2242050.52
4	548792.46	2242049.9
5	548792.55	2242049.81
6	548792.91	2242050.17
1	548793.26	2242050.52
59:18:0000000:15735(20), площадь 1 кв.м		
1	548816.06	2242158.58
2	548815.35	2242159.29
3	548815.02	2242158.96
4	548814.65	2242158.58
5	548815.05	2242158.17

№ п/п	X	Y
6	548815.35	2242157.87
1	548816.06	2242158.58
59:18:0000000:15735(19), площадь 1 кв.м		
1	548885.35	2242113.92
2	548886.05	2242114.63
3	548885.35	2242115.33
4	548884.68	2242114.67
5	548884.64	2242114.63
6	548884.74	2242114.53
1	548885.35	2242113.92
59:18:0020201:775, площадь 1 кв.м		
1	549626.18	2242388.84
2	549626.27	2242388.7
3	549626.47	2242388.83
4	549628.43	2242393.05
5	549628.36	2242393.08
1	549626.18	2242388.84
59:18:0020201:346, площадь 1029 кв.м		
1	548937.11	2242510.69
2	548952.45	2242515.14
3	548952.29	2242515.95
4	548955	2242516.51
5	548961.41	2242518.08
6	548961.33	2242518.51
7	548960.1	2242524.23
8	548956.88	2242538.42
9	548955.31	2242543.31
10	548952	2242554.04
11	548950.05	2242553.4
12	548948.61	2242552.97
13	548924.06	2242545.81
14	548936.62	2242511.9
1	548937.11	2242510.69
59:18:0020201:4537, площадь 2436 кв.м		
1	549092.36	2242166.68
2	549087.77	2242180.04
3	549079.06	2242206.66
4	549077.04	2242212.77
5	549066.65	2242209.57
6	549055.72	2242235.3
7	549037.5	2242210.07
8	549039.56	2242201.24





№ п/п	X	Y
9	549048.4	2242173.29
10	549054.28	2242154.69
11	549054.46	2242154.12
1	549092.36	2242166.68
12	549070.52	2242162.55
13	549070.52	2242162.96
14	549070.92	2242162.96
15	549070.92	2242162.55
12	549070.52	2242162.55
59:18:0020201:64, площадь 1620 кв.м		
1	549669.73	2243078.67
2	549672.7	2243075.67
3	549694.69	2243096.3
4	549692.05	2243098.97
5	549688.09	2243102.97
6	549677.1	2243112.2
7	549672.07	2243115.89
8	549662.91	2243123.6
9	549660.88	2243125.16
10	549656.09	2243129.28
11	549654.02	2243131.18
12	549631.27	2243110.73
13	549642.52	2243101.63
14	549650.85	2243094.56
15	549656.32	2243090.33
16	549659.97	2243087.31
17	549663.13	2243084.58
18	549667.95	2243080.9
1	549669.73	2243078.67
19	549691.75	2243098.66
20	549691.9	2243098.48
21	549692.03	2243098.59
22	549691.87	2243098.77
19	549691.75	2243098.66
:ЗУ90, площадь 1698 кв.м		
1	549749.56	2242494.61
2	549755	2242501.59
3	549757.63	2242504.57
4	549764	2242511.31
5	549767.2	2242515.88

№ п/п	X	Y
6	549773.76	2242524.8
7	549776.48	2242528.43
8	549781.05	2242534.06
9	549782.8	2242536.25
10	549779.23	2242539.66
11	549763.97	2242555.81
12	549753.76	2242545.38
13	549753.05	2242544.67
14	549741.46	2242534.68
15	549726.84	2242519.81
16	549724.85	2242517.27
17	549726.44	2242513.94
18	549734	2242506.21
1	549749.56	2242494.61
:ЗУ79, площадь 810 кв.м		
1	548962.54	2242442.02
2	548963.25	2242441.32
3	548962.9	2242440.97
4	548967.79	2242426.54
5	548986.04	2242433.43
6	548988.99	2242434.62
7	548990.35	2242434.14
8	548988.8	2242438.62
9	548986.72	2242447
10	548985.47	2242446.94
11	548984.98	2242451.86
12	548982.08	2242465.52
13	548974.35	2242463.89
14	548957.3	2242458.7
15	548958.18	2242454.49
16	548961.31	2242444.88
17	548962.54	2242442.02
1	548962.54	2242442.02
:ЗУ91, площадь 5551 кв.м		
1	548795.6	2242280.09
2	548791.34	2242253.37
3	548790.47	2242247.75
4	548790.22	2242247.78
5	548785.39	2242223.67
6	548782.81	2242209.4
7	548783.16	2242209.32
8	548781.39	2242199.57



№ п/п	X	Y
9	548781.05	2242199.65
10	548779.96	2242193.62
11	548777.7	2242182.32
12	548775.63	2242172.9
13	548774.09	2242163.85
14	548770.85	2242131.02
15	548770.91	2242127.54
16	548771.6	2242114.39
17	548772.9	2242104.87
18	548780.56	2242082.46
19	548782.21	2242077.4
20	548795.16	2242051.52
21	548797.9	2242042.87
22	548803.9	2242046
23	548803.39	2242057.61
24	548791.34	2242080.11
25	548790.73	2242079.78
26	548788.06	2242084.78
27	548788.78	2242085.12
28	548787.51	2242089.44
29	548786.05	2242094.53
30	548782.27	2242107.74
31	548780.98	2242119.22
32	548781.65	2242126.34
33	548782.18	2242136.56
34	548784.13	2242143.08
35	548785.76	2242156.83
36	548791.01	2242194.79
37	548791.33	2242199.11
38	548791.86	2242203.09
39	548796.14	2242224.6
40	548796.9	2242224.55
41	548800.39	2242245.64
42	548806.3	2242276.05
1	548795.6	2242280.09
43	548796.84	2242049.12
44	548796.58	2242049.12
45	548796.58	2242048.86
46	548796.84	2242048.86
43	548796.84	2242049.12

№ п/п	X	Y
47	548785.87	2242166.05
48	548786.12	2242166.05
49	548786.12	2242166.3
50	548785.87	2242166.3
47	548785.87	2242166.05
51	549045.08	2242477.8
52	549028.47	2242477.3
53	549022.28	2242477.06
54	548997.47	2242476.12
55	548990.55	2242475.1
56	548974.82	2242471.69
57	548953.63	2242466.45
58	548941.13	2242462.32
59	548919.9	2242453.77
60	548898.93	2242443.23
61	548880.35	2242430.65
62	548863.04	2242416.61
63	548862.74	2242416.91
64	548860.69	2242415.13
65	548846.04	2242402.88
66	548843	2242401.02
67	548830.45	2242387.74
68	548829.65	2242386.71
69	548827.05	2242384.27
70	548821.75	2242377.15
71	548814.03	2242367.69
72	548803.85	2242347.88
73	548796.91	2242333.24
74	548794.76	2242328.35
75	548783.31	2242299.23
76	548783.31	2242299.23
77	548789.68	2242297.07
78	548803.58	2242333.61
79	548803.76	2242333.54
80	548809.68	2242345.24
81	548816.39	2242356.86
82	548823.42	2242366.56
83	548838.99	2242386.88
84	548854.89	2242401.4
85	548857.22	2242403.52
86	548876.27	2242419.36



№ п/п	X	Y
87	548888.54	2242427.62
88	548897.66	2242433.03
89	548897.33	2242433.56
90	548914.65	2242442.76
91	548918.02	2242444.3
92	548918.35	2242443.57
93	548921.18	2242444.98
94	548923.93	2242446.39
95	548923.29	2242447.38
96	548929.13	2242450.6
97	548938.95	2242454.82
98	548944.3	2242456.44
99	548944.88	2242456.2
100	548957.3	2242458.7
101	548974.35	2242463.89
102	548989.07	2242466.98
103	549010.76	2242469.15
104	549038.02	2242469.64
105	549063.64	2242468.99
106	549072.23	2242467.67
107	549091.21	2242463.14
108	549106.77	2242458.63
109	549107.74	2242457.74
110	549108.47	2242454.66
111	549112.28	2242453.03
112	549114.39	2242457.95
113	549110.7	2242459.68
114	549110.49	2242460.64
115	549111.64	2242463.83
116	549112.44	2242465.98
117	549078.28	2242476.19
118	549069.72	2242476.78
119	549065.9	2242476.94
51	549045.08	2242477.8
120	548796.21	2242327.41
121	548795.86	2242327.41
122	548795.86	2242326.93
123	548796.21	2242326.93
120	548796.21	2242327.41
:3У92, площадь 10401 кв.м		
1	548877.8	2242088.89

№ п/п	X	Y
2	548891.99	2242093.86
3	548888.95	2242102.56
4	548884.74	2242114.53
5	548884.64	2242114.63
6	548884.68	2242114.67
7	548883.3	2242118.63
8	548876.14	2242138.97
9	548870.82	2242167.76
10	548870.11	2242171.5
11	548868	2242189.49
12	548867.78	2242191.34
13	548867.43	2242194.79
14	548867.38	2242195.24
15	548867.27	2242196.61
16	548869.68	2242225.81
17	548870.42	2242237.12
18	548872.7	2242257.08
19	548877.18	2242270.82
20	548883.94	2242284.43
21	548886.16	2242288.92
22	548886.52	2242289.65
23	548889.73	2242294.14
24	548893.68	2242300.37
25	548894.67	2242301.5
26	548904.33	2242313.74
27	548914.58	2242326.75
28	548939.87	2242347.78
29	548967.53	2242363.88
30	548975.91	2242367.65
31	548980.17	2242369.5
32	548988.2	2242371.88
33	548999.3	2242374.77
34	548999.36	2242374.62
35	549013.42	2242377.24
36	549020.73	2242378.11
37	549045.4	2242378.18
38	549051.67	2242377.51
39	549060.43	2242376.79
40	549063.68	2242375.35
41	549075.9	2242371.31
42	549089.53	2242367.03
43	549095.76	2242364.69



№ п/п	X	Y
44	549100.8	2242362.55
45	549108.08	2242358.44
46	549110.16	2242357.36
47	549125.32	2242348.54
48	549132.43	2242343.74
49	549136.17	2242340.52
50	549148.98	2242331.1
51	549159.78	2242320.81
52	549163.84	2242316.52
53	549176.03	2242303
54	549179.21	2242298.41
55	549182.32	2242293.08
56	549189.82	2242280.95
57	549192	2242277.61
58	549193.86	2242273.91
59	549195.93	2242270.35
60	549203.77	2242256.79
61	549205.56	2242253.51
62	549207.75	2242249.06
63	549210.85	2242241.43
64	549212.65	2242235.45
65	549214.55	2242230.39
66	549215.07	2242228.57
67	549215.11	2242225.98
68	549215.18	2242226
69	549217.21	2242220.03
70	549224.02	2242197.16
71	549239.5	2242201.64
72	549232.57	2242225.66
73	549221.64	2242255.12
74	549214.27	2242270.64
75	549209.22	2242278.74
76	549206.96	2242282.43
77	549200.33	2242292.86
78	549189.52	2242308.88
79	549175.64	2242323.85
80	549173.66	2242326.02
81	549172.13	2242327.41
82	549169	2242330.33
83	549169.45	2242330.82
84	549164.2	2242335.68
85	549163.92	2242335.91

№ п/п	X	Y
86	549162.17	2242337.54
87	549160.07	2242339.22
88	549153.25	2242344.78
89	549145.4	2242351.12
90	549133.52	2242360.82
91	549113.37	2242373.96
92	549103.71	2242378.52
93	549098.73	2242379.78
94	549090.95	2242382.48
95	549085.8	2242384.3
96	549081.58	2242385.42
97	549079.25	2242386.03
98	549062.5	2242390.44
99	549055.89	2242391.76
100	549051.94	2242392.32
101	549046.95	2242393.03
102	549037.58	2242394.39
103	549037.29	2242393.56
104	549030.17	2242393.53
105	549030.16	2242394.16
106	549027.59	2242394.14
107	549008.28	2242392.77
108	549007.93	2242392.89
109	548991.57	2242388.02
110	548986.36	2242386.5
111	548980.83	2242385.06
112	548971.24	2242382.49
113	548959.07	2242376.39
114	548951.53	2242372.5
115	548929.16	2242360.73
116	548929.45	2242359.69
117	548924.95	2242356.37
118	548914.09	2242347.71
119	548913.66	2242348.11
120	548901.4	2242337.64
121	548893.73	2242329.15
122	548885	2242319.48
123	548881.63	2242314.66
124	548876.79	2242306.76
125	548871.74	2242299.36
126	548868.46	2242293.87
127	548861.44	2242275.82



№ п/п	X	Y
128	548859.78	2242264.45
129	548858.39	2242240.37
130	548857.27	2242240.46
131	548857.66	2242239.87
132	548857.01	2242231.67
133	548855.73	2242215.39
134	548855.67	2242210.94
135	548854.39	2242191.86
136	548854.45	2242187.83
137	548854.47	2242186.84
138	548856.59	2242160.86
139	548856.64	2242156.35
140	548863.46	2242130.44
141	548863.55	2242130.14
142	548862.85	2242129.93
143	548864.38	2242125.06
144	548863.97	2242124.91
145	548864.54	2242123.34
146	548868.56	2242124.98
147	548876.53	2242097.37
1	548877.8	2242088.89
148	549227.28	2242238.69
149	549226.57	2242239.4
150	549225.86	2242238.69
151	549226.57	2242237.98
148	549227.28	2242238.69
152	548875.73	2242274.24
153	548875.73	2242274.64
154	548875.33	2242274.64
155	548875.33	2242274.24
152	548875.73	2242274.24
156	549167.04	2242313.46
157	549167.04	2242313.71
158	549166.79	2242313.71
159	549166.79	2242313.46
156	549167.04	2242313.46
:ЗУ94, площадь 240 кв.м		
1	548937.74	2242196.39
2	548934.91	2242201.78

№ п/п	X	Y
3	548935.15	2242205.24
4	548936.72	2242212.91
5	548943.07	2242236.74
6	548937.21	2242238.06
7	548937.07	2242237.15
8	548934.32	2242225.91
9	548932.84	2242218.9
10	548927.37	2242199.73
1	548937.74	2242196.39
:ЗУ95, площадь 1239 кв.м		
1	548947.19	2242252.41
2	548952.67	2242248.05
3	548960.65	2242260.5
4	548971.22	2242272.95
5	548982.87	2242281.83
6	548992.51	2242285.08
7	549000	2242286.12
8	549006.64	2242287.28
9	549019.81	2242286.57
10	549025.74	2242285.93
11	549061.01	2242272.19
12	549077.47	2242283.05
13	549054.71	2242287.59
14	549027.79	2242292.38
15	549017.82	2242293.91
16	549001.33	2242296.02
17	548994.7	2242296.17
18	548989.37	2242295.21
19	548982.95	2242291.76
20	548978.59	2242289.42
21	548959.03	2242271.47
22	548959.24	2242271.25
23	548955.68	2242264.77
24	548956.3	2242264.32
25	548955.74	2242263.41
26	548954.91	2242263.81
27	548953.1	2242260.93
1	548947.19	2242252.41
:ЗУ96, площадь 5035 кв.м		
1	549125.67	2242348.3
2	549132.43	2242343.74
3	549136.17	2242340.52



№ п/п	X	Y
4	549111.8	2242310.09
5	549107.56	2242304.88
6	549107.23	2242305.11
7	549105.16	2242302.1
8	549105.86	2242301.64
9	549095.41	2242287.33
10	549093.1	2242283.74
11	549078.18	2242265.12
12	549077.72	2242265.54
13	549075.78	2242262.97
14	549059.5	2242240.47
15	549055.72	2242235.3
16	549051.58	2242238.6
17	549026.02	2242205.01
18	549030.56	2242216.54
19	549039.44	2242232.77
20	549039.85	2242232.76
21	549039.49	2242232.86
22	549061.01	2242272.19
23	549077.47	2242283.05
24	549084.1	2242290.79
25	549100.14	2242315.37
26	549100.75	2242314.94
27	549107.47	2242323.22
28	549111.27	2242328.88
29	549112.89	2242327.69
30	549116.34	2242333.14
31	549115.57	2242333.83
32	549120.74	2242340.82
33	549122.98	2242344.6
1	549125.67	2242348.3
34	549125.95	2242347.36
35	549125.95	2242346.95
36	549125.54	2242346.95
37	549125.54	2242347.36
34	549125.95	2242347.36
38	549066.2	2242273.04
39	549066.2	2242272.63
40	549065.8	2242272.64
41	549065.8	2242273.04

№ п/п	X	Y
38	549066.2	2242273.04
42	549097.8	2242310.86
43	549097.8	2242310.46
44	549097.4	2242310.46
45	549097.4	2242310.86
42	549097.8	2242310.86
46	549211.61	2242455.4
47	549225.11	2242448.6
48	549205.6	2242421.68
49	549205.28	2242422
50	549204.57	2242421.29
51	549204.96	2242420.9
52	549204.58	2242420.32
53	549204.39	2242420.52
54	549204.52	2242420.65
55	549203.82	2242421.36
56	549203.11	2242420.65
57	549203.75	2242420.02
58	549203.61	2242419.88
59	549203.97	2242419.52
60	549203.6	2242418.92
61	549199.97	2242421.68
62	549195.37	2242415.69
63	549195.1	2242415.9
64	549185.94	2242404.34
65	549177.57	2242393.73
66	549175.12	2242390.47
67	549175.53	2242390.15
68	549172.59	2242386.42
69	549163.14	2242374.32
70	549160.04	2242370.35
71	549156.22	2242365.44
72	549145.4	2242351.12
73	549133.52	2242360.82
74	549142.92	2242373.13
75	549149.04	2242380.86
76	549159.22	2242394.19
77	549180.62	2242419.31
78	549185.45	2242416
46	549211.61	2242455.4



№ п/п	X	Y
79	549205.5	2242424.27
80	549206.29	2242423.67
81	549205.38	2242422.46
82	549204.6	2242423.06
79	549205.5	2242424.27
83	549159.91	2242392.67
84	549159.91	2242391.51
85	549159.04	2242391.51
86	549159.04	2242392.67
83	549159.91	2242392.67
87	549176	2242410.53
88	549176.4	2242410.52
89	549176.4	2242410.12
90	549176	2242410.12
87	549176	2242410.53
91	549259.31	2242524.52
92	549267.24	2242530.75
93	549270.63	2242528.33
94	549269.37	2242526.85
95	549273	2242524.05
96	549277.77	2242529.46
97	549279.58	2242531.71
98	549279.16	2242532.14
99	549280.65	2242534.03
100	549280.07	2242534.56
101	549275.1	2242539.09
102	549279.27	2242544.68
103	549287.48	2242537.24
104	549287.96	2242535.87
105	549286.25	2242534.14
106	549285.01	2242533.04
107	549288	2242529.85
108	549279.89	2242518.63
109	549276.1	2242521.29
110	549270.33	2242512.73
111	549270.88	2242512.29
112	549260.87	2242498.61
113	549233.46	2242463.94

№ п/п	X	Y
114	549221.96	2242470.34
115	549230.3	2242486.57
116	549229.64	2242486.86
117	549239.92	2242503.92
118	549243.3	2242501.91
119	549245.3	2242504.68
120	549249.62	2242510.8
91	549259.31	2242524.52
121	549235.58	2242484.59
122	549235.58	2242484.19
123	549235.17	2242484.19
124	549235.17	2242484.59
121	549235.58	2242484.59
125	549247.08	2242489.24
126	549247.78	2242488.54
127	549247.08	2242487.83
128	549246.37	2242488.54
125	549247.08	2242489.24
:ЗУ97, площадь 1122 кв.м		
1	549075.25	2242524.43
2	549076.52	2242556.67
3	549077.13	2242561.35
4	549080.26	2242583.61
5	549082.44	2242596.87
6	549062.35	2242597.81
7	549063.52	2242593.65
8	549061.99	2242562.07
9	549061.61	2242526.38
1	549075.25	2242524.43
:ЗУ98, площадь 1497 кв.м		
1	549075.97	2242607.8
2	549092.74	2242608.9
3	549091.7	2242612.13
4	549093.89	2242617.81
5	549105.55	2242634.22
6	549107.84	2242637.49
7	549114.27	2242646.65
8	549124.32	2242653.86
9	549140.13	2242678.74
10	549141.57	2242682.15



№ п/п	X	Y
11	549146.82	2242693.8
12	549160.82	2242718.97
13	549155.33	2242724.27
14	549131.78	2242688.43
15	549122.46	2242674.77
16	549113.66	2242663.19
17	549102.1	2242647.21
18	549090.36	2242630.46
19	549089.81	2242630.81
20	549085.25	2242624.72
21	549082.82	2242621.3
22	549080.7	2242622.88
23	549078.85	2242620.61
24	549082.16	2242618.1
25	549077.34	2242609.91
1	549075.97	2242607.8
26	549106.64	2242636.4
27	549105.93	2242637.11
28	549105.23	2242636.4
29	549105.93	2242635.7
26	549106.64	2242636.4
:ЗУ99, площадь 1503 кв.м		
1	549114.27	2242646.65
2	549124.32	2242653.86
3	549148.35	2242635.6
4	549156.29	2242630.01
5	549155.89	2242629.57
6	549159.41	2242626.92
7	549159.96	2242627.28
8	549160.79	2242626.54
9	549160.79	2242626.29
10	549161.05	2242626.29
11	549169.5	2242619.91
12	549172.9	2242617.28
13	549176.97	2242614.38
14	549192.06	2242602.14
15	549197.49	2242598.58
16	549198.69	2242597.94
17	549202.51	2242588.8
18	549202.97	2242584.98
19	549206.92	2242574.21

№ п/п	X	Y
20	549169.88	2242582.41
21	549174.28	2242589.49
22	549180.58	2242599.61
23	549157.11	2242615.44
24	549157.41	2242615.74
25	549156.7	2242616.44
26	549156.25	2242615.99
27	549156.03	2242616.14
28	549141.84	2242627.25
29	549142.02	2242627.5
30	549135.46	2242632.24
31	549134.55	2242630.75
32	549130.25	2242633.53
33	549130.87	2242634.43
1	549114.27	2242646.65
:ЗУ101, площадь 4305 кв.м		
1	549391.67	2242953.48
2	549397.49	2242963.7
3	549399.93	2242962.38
4	549406.97	2242973.02
5	549414.24	2242980.22
6	549414.46	2242980
7	549415.13	2242980.52
8	549444.06	2243004.2
9	549465.28	2243022.38
10	549474.93	2243029.75
11	549482.26	2243035.34
12	549485.07	2243037.75
13	549508.69	2243058.77
14	549519.05	2243067.9
15	549519.82	2243068.5
16	549531.13	2243078.47
17	549545.66	2243090.43
18	549535.49	2243094.44
19	549534.2	2243099.56
20	549531.88	2243104.9
21	549529.18	2243110.88
22	549508.94	2243132.03
23	549492.61	2243145.33
24	549481.68	2243154.78
25	549473.39	2243157.48
26	549465.93	2243155.36





№ п/п	X	Y
27	549458.96	2243147.18
28	549442.37	2243123.28
29	549441.02	2243122.58
30	549443.48	2243119.28
31	549458.78	2243136.26
32	549464.16	2243140.16
33	549466.87	2243142.2
34	549469.72	2243144.05
35	549472.94	2243144.92
36	549476.32	2243144.48
37	549479.21	2243141.98
38	549489.21	2243132.91
39	549500.75	2243123.55
40	549501.24	2243124.08
41	549523.31	2243101.99
42	549524.59	2243098.5
43	549525.46	2243095.23
44	549525.55	2243090.73
45	549514.47	2243081.55
46	549511.29	2243078.76
47	549508.96	2243076.72
48	549495.15	2243065.27
49	549493.85	2243066.49
50	549492.11	2243065.5
51	549491.17	2243066.66
52	549482.47	2243058.56
53	549466.79	2243045.25
54	549466.59	2243045.56
55	549450.65	2243031.26
56	549435.53	2243017.05
57	549416.4	2243000.56
58	549417.09	2242999.87
59	549415.35	2242998.37
60	549408.37	2242993.45
61	549404.04	2242990.72
62	549388.73	2242973.7
63	549389.11	2242972.93
64	549379.7	2242959.48
1	549391.67	2242953.48
:3У102, площадь 7941 кв.м		
1	549980.95	2242461.43
2	549977.99	2242463.76

№ п/п	X	Y
3	549976.99	2242462.21
4	549970.03	2242467.07
5	549971.16	2242468.68
6	549970.58	2242469.1
7	549968.27	2242470.63
8	549964.43	2242473.07
9	549950.32	2242482.06
10	549950.36	2242482.69
11	549945.56	2242486.16
12	549936.11	2242492.58
13	549933.89	2242489.28
14	549928	2242493.3
15	549918.86	2242499.52
16	549919.09	2242501.53
17	549917.46	2242502.73
18	549896.78	2242518.19
19	549898.75	2242520.72
20	549896.14	2242523.31
21	549889.61	2242528.26
22	549887.87	2242529.29
23	549886.43	2242530.28
24	549883.9	2242527.1
25	549868.41	2242538.07
26	549866.66	2242539.57
27	549868	2242541.29
28	549859.21	2242547.55
29	549857.54	2242546.4
30	549854.08	2242549.75
31	549851.99	2242548.28
32	549831.38	2242562.62
33	549826.37	2242565.83
34	549822.26	2242568.44
35	549804.35	2242580.42
36	549804.6	2242580.76
37	549804.19	2242581.02
38	549772.73	2242601.15
39	549772.34	2242601.4
40	549743.25	2242620
41	549710.2	2242643.55
42	549696.06	2242654.71
43	549692.45	2242657.78
44	549685.95	2242662.53



№ п/п	X	Y
45	549676.03	2242669.78
46	549653.6	2242684.45
47	549648.55	2242687.59
48	549612.05	2242715
49	549607.43	2242720.98
50	549580.69	2242740.73
51	549579.89	2242744.17
52	549555.95	2242760.54
53	549527.16	2242780.22
54	549513.7	2242789.35
55	549512.85	2242789.99
56	549490.52	2242805.7
57	549490.16	2242808.13
58	549479.9	2242814.34
59	549478.89	2242815.12
60	549441.21	2242843.47
61	549430.93	2242851.94
62	549425.93	2242846.66
63	549425.48	2242846.21
64	549439.31	2242834.77
65	549438.67	2242833.92
66	549443.74	2242829.84
67	549448.2	2242826.26
68	549460.97	2242816.23
69	549465.98	2242812.73
70	549471.41	2242808.34
71	549472.45	2242806.58
72	549480.36	2242801.27
73	549509.56	2242779.73
74	549529.72	2242765.21
75	549542.19	2242756.23
76	549542.73	2242756.97
77	549570.79	2242736.52
78	549570.53	2242736.16
79	549583.55	2242726.03
80	549583.37	2242725.82
81	549597.44	2242714.59
82	549607.1	2242709.89
83	549643	2242682.37
84	549675.16	2242660.13
85	549703.35	2242636.61
86	549704.93	2242638.5

№ п/п	X	Y
87	549728.37	2242619.94
88	549731.22	2242615.55
89	549731.22	2242614.23
90	549733.22	2242617.14
91	549764.59	2242591.06
92	549785.21	2242576.46
93	549800.42	2242565.8
94	549800.96	2242566.29
95	549819.21	2242553.69
96	549818.49	2242552.34
97	549822.21	2242549.58
98	549821.87	2242549.15
99	549824.56	2242549.65
100	549837.7	2242539.89
101	549838.97	2242541.51
102	549844.9	2242537.31
103	549844.25	2242536.43
104	549853.23	2242530.11
105	549854.03	2242531.14
106	549868.27	2242521.08
107	549866.59	2242518.5
108	549871.21	2242515.54
109	549882.52	2242507.45
110	549884	2242509.08
111	549889.51	2242504.82
112	549888.25	2242502.93
113	549892.39	2242500.14
114	549893.86	2242501.79
115	549908.76	2242492.18
116	549908.14	2242491.44
117	549917.03	2242485.1
118	549928.31	2242476.57
119	549927.04	2242474.87
120	549932.6	2242470.27
121	549944.78	2242461.33
122	549950.82	2242457.58
123	549953.31	2242455.19
124	549954.6	2242456.09
125	549963.31	2242449.49
126	549970.37	2242455.04
1	549980.95	2242461.43
:ЗУ105, площадь 19485 кв.м		



№ п/п	X	Y
1	549081.24	2242764.87
2	549081.38	2242759.79
3	549094.85	2242757.12
4	549106.77	2242754.59
5	549107.2	2242756.53
6	549107.48	2242757.74
7	549113.28	2242756.2
8	549117.99	2242754.01
9	549119.46	2242757.46
10	549162.64	2242734.98
11	549184.93	2242735.49
12	549186.26	2242730.32
13	549226.21	2242711.58
14	549224.41	2242708.62
15	549256.94	2242691.76
16	549263.01	2242693.04
17	549268.17	2242694.15
18	549271.57	2242700.11
19	549275.5	2242697.93
20	549279.62	2242696.51
21	549288.81	2242701.1
22	549296.87	2242704.74
23	549304.25	2242706.8
24	549307.03	2242710.89
25	549309.33	2242710.62
26	549311.27	2242712.35
27	549316.37	2242710.14
28	549330.42	2242707.86
29	549340.11	2242706.64
30	549344.72	2242706.46
31	549353.14	2242679.58
32	549376.73	2242656.62
33	549415.29	2242623.36
34	549415.79	2242623.97
35	549454.88	2242587.07
36	549479.7	2242564.64
37	549486.72	2242562.62
38	549490.58	2242558.48
39	549488.14	2242555.53
40	549494.09	2242549.88
41	549496.19	2242552.02
42	549509.23	2242540.21

№ п/п	X	Y
43	549507.22	2242538.59
44	549526.29	2242521.51
45	549528.94	2242524.45
46	549532.24	2242519.76
47	549534.73	2242517.23
48	549534.2	2242515.97
49	549553.82	2242500.2
50	549554.03	2242500.04
51	549553.52	2242499.44
52	549555.61	2242497.81
53	549557.98	2242500.39
54	549563.99	2242496.3
55	549566.25	2242494.23
56	549564.49	2242491.84
57	549577.02	2242482.46
58	549579.08	2242481.64
59	549577.65	2242479.1
60	549587.45	2242471.77
61	549589.25	2242473.43
62	549590.15	2242473.07
63	549597.83	2242464.39
64	549601.33	2242460.89
65	549609.72	2242454.71
66	549608.12	2242452.71
67	549609.87	2242451.06
68	549616.01	2242445.25
69	549619.55	2242441.93
70	549622.63	2242439.49
71	549628.96	2242433.54
72	549641.11	2242424
73	549642.25	2242422.77
74	549647.65	2242417.77
75	549659.38	2242408.15
76	549660.47	2242409.11
77	549676.44	2242393.44
78	549674.16	2242390.52
79	549681	2242382.95
80	549678.28	2242380.25
81	549706.05	2242347.93
82	549706.22	2242347.78
83	549703.11	2242334.83
84	549690.8	2242324.72



№ п/п	X	Y
85	549675.36	2242320.12
86	549675.25	2242320.49
87	549664.58	2242320.85
88	549654.16	2242321.32
89	549632.06	2242326.13
90	549626.21	2242325.94
91	549618.42	2242326.05
92	549617.23	2242326.1
93	549616.62	2242329.23
94	549614.53	2242328.88
95	549614.18	2242330.57
96	549610.45	2242342.09
97	549607.96	2242348.73
98	549626.71	2242380.47
99	549625.69	2242381.26
100	549605.24	2242388.73
101	549606.53	2242395.04
102	549621.84	2242413.31
103	549596.72	2242436.67
104	549577.71	2242460.27
105	549567.42	2242470.58
106	549552.99	2242485.04
107	549548.34	2242480.21
108	549535.16	2242491.86
109	549529.16	2242497.81
110	549530.86	2242499.75
111	549524.59	2242505.59
112	549522.4	2242503.65
113	549518.59	2242508.06
114	549511.79	2242514.46
115	549512.66	2242515.53
116	549510.77	2242517.3
117	549509.92	2242516.38
118	549503.01	2242522.26
119	549496.31	2242527.97
120	549497.85	2242529.51
121	549498.95	2242530.7
122	549491.33	2242538.31
123	549490.15	2242538.42
124	549479.9	2242548.38
125	549478.4	2242548.56
126	549476.69	2242548.11

№ п/п	X	Y
127	549469.82	2242554.47
128	549469.59	2242558.23
129	549448.97	2242578
130	549447.7	2242579.28
131	549444.14	2242582.49
132	549433.07	2242592.89
133	549429.49	2242596.26
134	549411.6	2242612.09
135	549406.67	2242616.5
136	549379.05	2242640.67
137	549379.06	2242642.22
138	549357.68	2242664.25
139	549355.55	2242666.12
140	549351.03	2242670.08
141	549345.08	2242675.46
142	549340.04	2242679.73
143	549339.58	2242680.06
144	549331.18	2242686.05
145	549325.37	2242690.2
146	549309.97	2242700.5
147	549293.77	2242696.99
148	549283.29	2242689.68
149	549284.93	2242687.9
150	549263.54	2242680.36
151	549259.19	2242677.72
152	549256.55	2242678.65
153	549255.36	2242676.38
154	549248.21	2242674.32
155	549244.08	2242680.48
156	549214.78	2242697.68
157	549214.25	2242696.82
158	549205.52	2242701.71
159	549201.95	2242703.58
160	549197.66	2242702.59
161	549196.26	2242703.37
162	549194.44	2242704.31
163	549195.13	2242705.43
164	549193.37	2242706.47
165	549194.04	2242707.5
166	549191.87	2242708.85
167	549191.19	2242707.82
168	549181.31	2242713.78



№ п/п	X	Y
169	549179.86	2242714.15
170	549177.52	2242709.95
171	549160.82	2242718.97
172	549155.33	2242724.27
173	549145.3	2242731.59
174	549143.41	2242728.85
175	549135.45	2242733.16
176	549136.14	2242736.99
177	549118.97	2242742.05
178	549111.96	2242744.14
179	549108.28	2242744.86
180	549096.15	2242745.94
181	549080.4	2242747.74
182	549078.29	2242746.83
183	549064.38	2242743.4
184	549057.15	2242741.95
185	549049.33	2242739.27
186	549046.52	2242733.03
187	549048.64	2242716.54
188	549035.74	2242715.16
189	549039.2	2242723.69
190	549037.15	2242733.83
191	549030.43	2242731.67
192	549029.85	2242734.22
193	548996.5	2242725.32
194	548996.24	2242724.24
195	548997.27	2242717.44
196	548992.15	2242716.33
197	548990.4	2242723.43
198	548980.58	2242721.35
199	548968.11	2242718.2
200	548961.87	2242716.94
201	548945.35	2242713.45
202	548937.17	2242711.72
203	548929.95	2242710.2
204	548928.29	2242709.82
205	548908.22	2242713.48
206	548896.44	2242708.68
207	548895.13	2242712.11
208	548892.13	2242711.96
209	548889.12	2242710.78
210	548888.69	2242711.59

№ п/п	X	Y
211	548879.69	2242707.87
212	548879.86	2242707.05
213	548875.58	2242705.17
214	548875.88	2242704.03
215	548871.09	2242716.82
216	548833.42	2242712.66
217	548814.1	2242709.11
218	548809.83	2242716.96
219	548830.92	2242727.85
220	548845.84	2242731.35
221	548856.31	2242733.23
222	548865.84	2242733.67
223	548864.76	2242739.08
224	548865.3	2242746.92
225	548866.33	2242752.36
226	548872.38	2242754.44
227	548871.09	2242733.79
228	548889.55	2242730.91
229	548896.63	2242730.66
230	548896.57	2242728.41
231	548904.77	2242728.6
232	548909.84	2242728.57
233	548909.9	2242726.24
234	548916.41	2242726.38
235	548922.39	2242728.48
236	548932.13	2242731.47
237	548943.53	2242734.78
238	548948.61	2242736.39
239	548947.98	2242738.47
240	548950.43	2242739.24
241	548957.06	2242741.11
242	548969.7	2242743.69
243	548969.07	2242745.81
244	548973.09	2242745.98
245	548973.77	2242742.83
246	548981.69	2242744.92
247	548981.53	2242746.52
248	548983.77	2242747.18
249	548983.73	2242747.97
250	548985.27	2242748.3
251	548985.01	2242749.68
252	548988.58	2242750.55



№ п/п	X	Y
253	548988.68	2242750.02
254	548989.55	2242745.42
255	548997.05	2242746.7
256	548996.09	2242751.38
257	548997.72	2242751.68
258	548989.03	2242789.99
259	548989.83	2242791.88
260	548997.41	2242761.43
261	548999.93	2242752.19
262	549014.06	2242754.94
263	549014.25	2242754.66
264	549017.3	2242755.33
265	549018.96	2242755.7
266	549032.02	2242758.31
267	549040.1	2242759.63
268	549041.34	2242753.84
269	549057.57	2242756.96
270	549057.93	2242762.53
1	549081.24	2242764.87
271	549628.36	2242393.08
272	549626.47	2242388.83
273	549626.27	2242388.7
271	549628.36	2242393.08
274	549620.19	2242393.52
275	549620.11	2242393.24
276	549618.19	2242391.01
277	549618.03	2242390.83
278	549618.06	2242391.12
279	549620	2242393.38
274	549620.19	2242393.52
280	549621.16	2242409.86
281	549621.15	2242409.56
282	549620.85	2242409.56
283	549620.85	2242409.86
280	549621.16	2242409.86
284	549666.79	2242377.22
285	549669.86	2242376.19
286	549672.11	2242373.52

№ п/п	X	Y
287	549677.53	2242367.91
288	549684.8	2242360.41
289	549687.65	2242351.86
290	549686.16	2242350.3
291	549689.51	2242346.72
292	549690.78	2242344.62
293	549688.49	2242342.77
294	549690.51	2242340.24
295	549688.11	2242338.3
296	549683.58	2242343.19
297	549673.87	2242340.78
298	549669.26	2242339.6
299	549661.47	2242338.45
300	549643	2242335.43
301	549641.49	2242335.08
302	549640.69	2242336.07
303	549637.39	2242342.51
304	549630.13	2242339.07
305	549624.32	2242348.03
306	549650	2242375.21
307	549653.33	2242371.12
308	549657	2242367.09
309	549661.55	2242371.16
310	549660.69	2242372.23
284	549666.79	2242377.22
311	549644.15	2242410.76
312	549665.28	2242393.26
313	549656.11	2242383.78
314	549625.89	2242351.99
315	549621.43	2242359.25
316	549623.93	2242364.77
317	549630.41	2242379.01
318	549632.34	2242383.27
311	549644.15	2242410.76
319	549629.86	2242413.2
320	549630.13	2242412.91
321	549629.84	2242412.64
322	549629.57	2242412.93
319	549629.86	2242413.2



№ п/п	X	Y
323	549616.06	2242430.06
324	549620.56	2242426.11
325	549620.4	2242425.92
326	549616.04	2242429.77
323	549616.06	2242430.06
327	549351.27	2242680.99
328	549351.68	2242680.98
329	549351.68	2242680.58
330	549351.27	2242680.58
327	549351.27	2242680.99
:ЗУ106, площадь 387 кв.м		
1	548856.64	2242156.35
2	548856.59	2242160.86
3	548853.79	2242159.95
4	548815.39	2242149.81
5	548809.86	2242148.96
6	548784.13	2242143.08
7	548782.18	2242136.56
8	548805.77	2242142
9	548818.03	2242145.07
10	548823.86	2242146.99
11	548837.1	2242150.96
12	548844.83	2242153.26
1	548856.64	2242156.35
:ЗУ107, площадь 217 кв.м		
1	548722.99	2242123.99
2	548722.59	2242130.21
3	548724.02	2242130.24
4	548734.01	2242130.51
5	548738.07	2242130.61
6	548747.62	2242130
7	548751.7	2242129.77
8	548770.85	2242131.02
9	548770.91	2242127.54
10	548763.82	2242127.03
11	548763.84	2242126.73
12	548746.79	2242125.84
13	548736.93	2242125.35
14	548736.52	2242125.76
15	548736.07	2242125.31
1	548722.99	2242123.99

№ п/п	X	Y
:ЗУ108, площадь 381 кв.м		
1	548706.31	2242124.05
2	548705.85	2242128.74
3	548685.32	2242127.64
4	548685.27	2242128.08
5	548672.26	2242127.66
6	548664.36	2242127.71
7	548649.97	2242127.33
8	548635.07	2242127.5
9	548634.75	2242121.22
10	548652.44	2242121.69
11	548652.62	2242121.87
12	548652.79	2242121.7
13	548657.2	2242121.82
14	548670.86	2242122.27
1	548706.31	2242124.05
:ЗУ109, площадь 173 кв.м		
1	549125.39	2242260.11
2	549128.27	2242263.95
3	549125.53	2242265.98
4	549102.04	2242282.64
5	549095.41	2242287.33
6	549093.1	2242283.74
7	549110.79	2242271.46
1	549125.39	2242260.11
:ЗУ110, площадь 846 кв.м		
1	548957.3	2242458.7
2	548958.18	2242454.49
3	548961.31	2242444.88
4	548962.54	2242442.02
5	548961.84	2242441.32
6	548962.54	2242440.61
7	548962.9	2242440.97
8	548967.79	2242426.54
9	548980.83	2242385.06
10	548980.83	2242385.06
11	548971.24	2242382.49
12	548963.97	2242402.9
13	548956.71	2242420.75
14	548957.13	2242421.1
15	548956.99	2242423.24
16	548958.32	2242423.99



№ п/п	X	Y
17	548956.41	2242429.26
18	548954.58	2242433.06
19	548953.5	2242435.61
20	548951.34	2242440.71
21	548951.75	2242441.13
22	548951.05	2242441.83
23	548950.92	2242441.7
24	548949.54	2242444.94
25	548948.4	2242448
26	548944.88	2242456.2
1	548957.3	2242458.7
:ЗУ111, площадь 383 кв.м		
1	548941.13	2242462.32
2	548953.63	2242466.45
3	548950.22	2242476.11
4	548949.52	2242476.82
5	548941.86	2242497.76
6	548930.79	2242492.97
7	548937.39	2242478.6
8	548940.11	2242468.57
1	548941.13	2242462.32
:ЗУ112, площадь 882 кв.м		
1	548927.58	2242508.23
2	548937.11	2242510.69
3	548936.62	2242511.9
4	548924.06	2242545.81
5	548912.04	2242578.74
6	548898.58	2242574.1
7	548912.53	2242541
8	548919.82	2242525.09
1	548927.58	2242508.23
9	548926.95	2242532
10	548927.2	2242532
11	548927.2	2242532.26
12	548926.95	2242532.26
9	548926.95	2242532
:ЗУ113, площадь 940 кв.м		
1	548939.57	2242648.95
2	548934.13	2242670.65
3	548930.59	2242685.29
4	548932.29	2242685.65

№ п/п	X	Y
5	548933.98	2242686.02
6	548932.86	2242689.07
7	548928.29	2242709.82
8	548908.22	2242713.48
9	548911.51	2242705.81
10	548914.43	2242698.06
11	548917.64	2242688.68
12	548919.7	2242679.51
13	548918.04	2242678.64
14	548879.79	2242659.18
15	548880.05	2242658.82
16	548884.27	2242660.05
17	548886.56	2242661.23
18	548897.32	2242666.79
19	548908.64	2242671.96
20	548918.88	2242677.12
21	548919.82	2242677.59
22	548930.36	2242645.68
1	548939.57	2242648.95
:ЗУ114, площадь 115 кв.м		
1	548843	2242401.02
2	548846.04	2242402.88
3	548833.06	2242414.83
4	548832.36	2242415.53
5	548820.64	2242426.33
6	548818.13	2242424
7	548829.64	2242413.58
8	548830.35	2242412.87
1	548843	2242401.02
:ЗУ115, площадь 372 кв.м		
1	548785.32	2242462.6
2	548785.53	2242462.92
3	548772.42	2242476
4	548772.25	2242475.83
5	548771.55	2242476.53
6	548771.71	2242476.7
7	548758.63	2242489.74
8	548754.73	2242486.35
9	548755.43	2242485.65
10	548754.73	2242484.95
11	548758.96	2242481.51
12	548768.64	2242472.68





№ п/п	X	Y
13	548769.35	2242471.97
14	548781.84	2242459.5
15	548785.78	2242455.31
16	548798.28	2242443.3
17	548807.53	2242432.6
18	548810.69	2242436.97
1	548785.32	2242462.6
:ЗУ116, площадь 191 кв.м		
1	549090.95	2242382.48
2	549085.8	2242384.3
3	549095.74	2242416.74
4	549101.41	2242415.17
5	549098.09	2242405.53
6	549096.63	2242401.3
7	549097.05	2242401.15
8	549092.65	2242388.26
9	549092.8	2242387.71
1	549090.95	2242382.48
:ЗУ118, площадь 746 кв.м		
1	549479.7	2242564.64
2	549486.72	2242562.62
3	549509.03	2242587.27
4	549509.2	2242587.46
5	549509	2242587.66
6	549509.71	2242588.37
7	549509.88	2242588.2
8	549531.13	2242611.31
9	549531.56	2242614.72
10	549543.07	2242628.18
11	549535.17	2242632.26
12	549528.56	2242623.62
13	549527.3	2242624.06
14	549520.02	2242614.35
15	549509.49	2242601.39
16	549510.06	2242600.89
17	549503.98	2242594.01
18	549497.88	2242586.51
19	549497.18	2242587.06
1	549479.7	2242564.64
:ЗУ119, площадь 739 кв.м		
1	549550.23	2242639.18
2	549545.66	2242643.86

№ п/п	X	Y
3	549550.8	2242650.29
4	549550.49	2242652.26
5	549560.1	2242662.97
6	549571.9	2242676.72
7	549571.61	2242676.93
8	549572.45	2242677.9
9	549573.2	2242677.24
10	549573.86	2242678
11	549573.1	2242678.65
12	549584	2242690.81
13	549589.73	2242699.66
14	549592.15	2242704.78
15	549590.89	2242706.25
16	549592.94	2242709.1
17	549597.44	2242714.59
18	549607.1	2242709.89
19	549598.9	2242696.37
20	549581.09	2242675.31
21	549562.47	2242654.62
22	549555.87	2242646.53
1	549550.23	2242639.18
:ЗУ120, площадь 1714 кв.м		
1	549612.05	2242715
2	549607.43	2242720.98
3	549624.35	2242740.08
4	549639.65	2242759.38
5	549609.91	2242779.95
6	549594.1	2242759.55
7	549580.69	2242740.73
8	549579.89	2242744.17
9	549602.06	2242774.99
10	549579.34	2242796.72
11	549560.52	2242814.37
12	549566.86	2242824.17
13	549649.79	2242761.6
14	549645.85	2242756.68
15	549641.66	2242751.38
16	549629.87	2242736.89
17	549618.12	2242722.45
18	549613.88	2242717.25
1	549612.05	2242715
:ЗУ122, площадь 1083 кв.м		



№ п/п	X	Y
1	549641.11	2242424
2	549643.13	2242426.13
3	549650.77	2242434.18
4	549655.58	2242439.24
5	549656.96	2242439.21
6	549658.51	2242439.17
7	549667.71	2242448.28
8	549665.36	2242450.78
9	549671.86	2242456.82
10	549675.67	2242456.12
11	549683.07	2242462.98
12	549708.63	2242490.9
13	549714.6	2242498.99
14	549707.24	2242503.18
15	549701.25	2242496.12
16	549687.49	2242483.87
17	549670.14	2242466.35
18	549668.26	2242464.57
19	549640.47	2242436.58
20	549637.37	2242439.48
21	549632.27	2242434.38
22	549628.96	2242433.54
1	549641.11	2242424
23	549693.09	2242477.22
24	549692.82	2242477.51
25	549692.53	2242477.24
26	549692.8	2242476.94
23	549693.09	2242477.22
:ЗУ123, площадь 668 кв.м		
1	549429.39	2242730.25
2	549432.68	2242736.11
3	549452.37	2242762.77
4	549455.3	2242766.79
5	549455.24	2242766.85
6	549455.59	2242767.2
7	549475.08	2242794.01
8	549480.36	2242801.27
9	549472.45	2242806.58
10	549469.2	2242801.19
11	549462.32	2242790.77
12	549450.35	2242773.03

№ п/п	X	Y
13	549451.65	2242772.1
14	549450.81	2242770.93
15	549449.57	2242771.81
16	549448.86	2242770.69
17	549422.24	2242731.82
1	549429.39	2242730.25
18	549454.2	2242776.01
19	549453.49	2242776.71
20	549452.78	2242776.01
21	549453.49	2242775.3
18	549454.2	2242776.01
:ЗУ124, площадь 845 кв.м		
1	549353.14	2242679.58
2	549371.57	2242706.34
3	549371.8	2242706.16
4	549391.41	2242732.63
5	549383.11	2242739.65
6	549381.67	2242737.73
7	549378.1	2242733.04
8	549376.78	2242733.94
9	549376.43	2242733.06
10	549368.8	2242723.18
11	549368.31	2242722.62
12	549358.96	2242711.87
13	549356.06	2242709.47
14	549353.27	2242707.93
15	549350.61	2242706.88
16	549348.97	2242706.77
17	549344.72	2242706.46
1	549353.14	2242679.58
18	549375.96	2242713.96
19	549375.96	2242714.36
20	549375.56	2242714.36
21	549375.56	2242713.96
18	549375.96	2242713.96
22	549360.53	2242711.48
23	549359.82	2242712.19
24	549359.12	2242711.48
25	549359.82	2242710.78



№ п/п	X	Y
22	549360.53	2242711.48
:ЗУ125, площадь 1805 кв.м		
1	549162.64	2242734.98
2	549184.93	2242735.49
3	549186.56	2242738.58
4	549188.4	2242741.85
5	549189.25	2242743.2
6	549191.58	2242746.89
7	549192.95	2242749.06
8	549193.24	2242748.36
9	549196.33	2242753.85
10	549197.97	2242756.78
11	549187.59	2242764.75
12	549189.35	2242768.47
13	549187.48	2242770.19
14	549183.34	2242764.34
15	549168.85	2242773.84
16	549154.37	2242783.33
17	549132.65	2242793.81
18	549129.28	2242796.21
19	549147.29	2242824.64
20	549158.66	2242840.85
21	549156.6	2242842.45
22	549155.1	2242845.38
23	549149.28	2242834.23
24	549147.42	2242834.64
25	549147.03	2242833.99
26	549143.52	2242828.35
27	549133.12	2242812.08
28	549125.57	2242798.29
29	549119.38	2242789.58
30	549092.78	2242797.12
31	549090.6	2242789.43
32	549100.03	2242787.4
33	549102.87	2242787.03
34	549109.51	2242786.08
35	549113.3	2242785.59
36	549118.42	2242784.93
37	549124.06	2242784.3
38	549129.76	2242783.51
39	549130.18	2242783.87
40	549161.53	2242765.58

№ п/п	X	Y
41	549171.77	2242759.32
42	549169.77	2242756.8
43	549174.31	2242753.65
1	549162.64	2242734.98
:ЗУ126, площадь 216 кв.м		
1	549619.47	2243035.23
2	549626.58	2243038.18
3	549608.67	2243055.7
4	549602.97	2243065.44
5	549596.02	2243063.49
6	549604.68	2243052.83
7	549614.96	2243040.9
1	549619.47	2243035.23
:ЗУ127, площадь 674 кв.м		
1	549314.62	2242392.22
2	549309.19	2242393.89
3	549296.01	2242376.2
4	549293.4	2242373.08
5	549278.52	2242356.05
6	549261.34	2242371.7
7	549248.11	2242381.49
8	549247.7	2242380.81
9	549244.47	2242375.57
10	549253.09	2242369.02
11	549261.32	2242362.1
12	549262.12	2242357.1
13	549267.51	2242352.01
14	549277.73	2242342.61
15	549281.96	2242347.16
16	549280.94	2242348.36
17	549282.82	2242351.25
1	549314.62	2242392.22
:ЗУ128, площадь 727 кв.м		
1	549346.87	2242388.74
2	549364.23	2242410.88
3	549379.03	2242430.49
4	549401.26	2242458.06
5	549404.37	2242459.34
6	549406.36	2242461.34
7	549402.24	2242468.78
8	549392.66	2242460.17
9	549389.14	2242455.41



№ п/п	X	Y
10	549375.58	2242438
11	549366.57	2242426.15
12	549356.28	2242413.04
13	549349.06	2242404.28
14	549346.82	2242400.86
15	549341.02	2242393.68
1	549346.87	2242388.74
:ЗУ130, площадь 1692 кв.м		
1	548888.99	2242588.16
2	548876.03	2242610.41
3	548861.65	2242635.44
4	548857.79	2242645.16
5	548864.07	2242647.91
6	548854.54	2242661.23
7	548844.22	2242678.58
8	548833.42	2242712.66
9	548814.1	2242709.11
10	548815.79	2242703.32
11	548819.63	2242695.66
12	548825.81	2242682.99
13	548826.83	2242680.88
14	548831.54	2242671.11
15	548836.7	2242662.5
16	548853.2	2242635.77
17	548850.7	2242634.18
18	548853.45	2242631.77
19	548858.15	2242624.89
20	548868.51	2242608.8
21	548877.26	2242595.15
22	548879	2242593.22
23	548882.44	2242586.02
1	548888.99	2242588.16
:ЗУ80, площадь 907 кв.м		
1	549624.35	2242740.08
2	549594.1	2242759.55
3	549609.91	2242779.95
4	549639.65	2242759.38
1	549624.35	2242740.08
:ЗУ133, площадь 2050 кв.м		
1	548750.93	2242012.54
2	548745.49	2242019.79
3	548735.11	2242014.02

№ п/п	X	Y
4	548711.48	2242000.55
5	548701.26	2241994.54
6	548679.55	2241981.97
7	548674.68	2241979.79
8	548667.07	2241974.71
9	548671.31	2241955
10	548687.34	2241965
11	548699.72	2241972.73
12	548715.65	2241984.09
13	548737.13	2241999.39
14	548751.67	2242009.75
15	548752.43	2242010.29
1	548750.93	2242012.54
16	548701.77	2241994.12
17	548701.77	2241994.37
18	548701.51	2241994.37
19	548701.51	2241994.12
16	548701.77	2241994.12
20	548755.22	2242025.6
21	548758.89	2242017.53
22	548762.05	2242019.51
23	548763.3	2242017.64
24	548784.46	2242031.64
25	548796.09	2242039.33
26	548797.77	2242040.41
27	548797.9	2242042.87
28	548795.16	2242051.52
29	548792.91	2242050.17
30	548792.55	2242049.81
31	548792.46	2242049.9
32	548775.83	2242039.92
33	548759.59	2242028.66
34	548758.88	2242027.95
35	548758.77	2242028.06
20	548755.22	2242025.6
36	548766.14	2242031.42
37	548766.14	2242031.68
38	548765.88	2242031.68
39	548765.88	2242031.42



№ п/п	X	Y
36	548766.14	2242031.42
:ЗУ134, площадь 866 кв.м		
1	548803.9	2242046
2	548804.75	2242044.51
3	548816.52	2242051.5
4	548847.96	2242070.18
5	548856.8	2242075.44
6	548860.53	2242077.65
7	548869.05	2242081.78
8	548874.21	2242084.35
9	548877.05	2242085.77
10	548877.28	2242086.73
11	548877.4	2242087.22
12	548877.8	2242088.89
13	548876.53	2242097.37
14	548874.98	2242096.56
15	548845.54	2242079.58
16	548841.26	2242077.36
17	548822.27	2242067.54
18	548818.85	2242065.67
19	548803.39	2242057.61
1	548803.9	2242046
20	548864.84	2242088.12
21	548864.84	2242088.38
22	548864.58	2242088.38
23	548864.58	2242088.12
20	548864.84	2242088.12
24	548807.25	2242056.43
25	548806.54	2242057.14
26	548805.83	2242056.43
27	548806.54	2242055.72
24	548807.25	2242056.43
28	548830.82	2242068.57
29	548830.82	2242068.83
30	548830.56	2242068.83
31	548830.56	2242068.57
28	548830.82	2242068.57
:ЗУ135, площадь 2143 кв.м		
1	548891.99	2242093.86

№ п/п	X	Y
2	548892.3	2242093.58
3	548893.28	2242092.64
4	548894.87	2242091.13
5	549005.82	2242125.57
6	549004.82	2242129.23
7	549014.37	2242132.06
8	549015.53	2242128.15
9	549039.29	2242134.81
10	549029.52	2242150.87
11	549011.69	2242145.19
12	549011.96	2242144.19
13	549010.36	2242143.79
14	549004.87	2242142.11
15	549003.41	2242141.73
16	549003.17	2242142.63
17	548977.97	2242133.07
18	548973.8	2242131.03
19	548974.03	2242130.01
20	548972.32	2242129.47
21	548960.51	2242125.16
22	548954.61	2242122.98
23	548954.35	2242123.69
24	548951.06	2242122.53
25	548942.1	2242119.63
26	548937.65	2242118.15
27	548925.17	2242113.96
28	548888.95	2242102.56
1	548891.99	2242093.86
29	548985.49	2242130.97
30	548985.49	2242131.22
31	548985.24	2242131.22
32	548985.24	2242130.97
29	548985.49	2242130.97
33	548906.09	2242104.83
34	548906.09	2242105.08
35	548905.83	2242105.08
36	548905.83	2242104.83
33	548906.09	2242104.83
37	548947.5	2242118.98



№ п/п	X	Y
38	548947.5	2242119.24
39	548947.25	2242119.24
40	548947.25	2242118.98
37	548947.5	2242118.98
:ЗУ137, площадь 4398 кв.м		
1	549239.5	2242201.64
2	549311.65	2242219.92
3	549367.39	2242230.31
4	549416.89	2242238.11
5	549412.69	2242262.16
6	549368.49	2242252.23
7	549368.49	2242251.75
8	549368.48	2242251.2
9	549345.26	2242248.65
10	549338.64	2242247.78
11	549333.34	2242247.29
12	549318.22	2242245.88
13	549292.39	2242240.81
14	549276.44	2242236.45
15	549275.56	2242239.46
16	549267.06	2242237.72
17	549232.57	2242225.66
1	549239.5	2242201.64
18	549392.29	2242255.05
19	549392.29	2242255.45
20	549391.88	2242255.46
21	549391.88	2242255.05
18	549392.29	2242255.05
22	549245.84	2242220.35
23	549245.84	2242220.75
24	549245.43	2242220.76
25	549245.43	2242220.35
22	549245.84	2242220.35
26	549341.56	2242243.14
27	549341.56	2242243.54
28	549341.15	2242243.55
29	549341.15	2242243.14
26	549341.56	2242243.14

№ п/п	X	Y
30	549306.87	2242234.74
31	549306.87	2242235.15
32	549306.46	2242235.15
33	549306.46	2242234.74
30	549306.87	2242234.74
:ЗУ81, площадь 486 кв.м		
1	548902.41	2242498.56
2	548895.29	2242514.07
3	548919.82	2242525.09
4	548927.58	2242508.23
5	548920.7	2242505.15
6	548917.79	2242503.99
1	548902.41	2242498.56
:ЗУ138, площадь 14583 кв.м		
1	549009.58	2242615.61
2	548988.36	2242612.71
3	548985	2242613.1
4	548955.62	2242606.44
5	548955.71	2242606.04
6	548945.39	2242603.62
7	548945.22	2242603.96
8	548939.11	2242602.35
9	548939.14	2242602.11
10	548938.97	2242602.09
11	548938.94	2242602.32
12	548929.47	2242599.8
13	548928.18	2242599.53
14	548925.95	2242599.16
15	548914.25	2242595.89
16	548906.01	2242593.73
17	548888.99	2242588.16
18	548882.44	2242586.02
19	548882.42	2242585.72
20	548863.3	2242578.78
21	548862.52	2242578.5
22	548853.1	2242574.47
23	548841.79	2242569.65
24	548841.35	2242569.42
25	548839.08	2242568.99
26	548831.81	2242566.64
27	548829.46	2242565.67
28	548824	2242563.05



№ п/п	X	Y
29	548821.64	2242562.06
30	548801.28	2242552.6
31	548799	2242551.28
32	548799.1	2242551.09
33	548796.33	2242549.48
34	548796.23	2242549.66
35	548777.59	2242537.69
36	548778.29	2242536.84
37	548781.49	2242532.98
38	548763.22	2242515.95
39	548761.63	2242517.8
40	548740.05	2242498.22
41	548723.1	2242474.31
42	548713.41	2242458.57
43	548713.93	2242457.42
44	548709.68	2242450.13
45	548706.01	2242446.74
46	548700.12	2242437.87
47	548695.86	2242430.83
48	548689.43	2242420.23
49	548686.26	2242415.28
50	548683.75	2242409.12
51	548681.33	2242405.04
52	548671.07	2242383.82
53	548670.37	2242384.19
54	548663.53	2242368.95
55	548663.98	2242368.58
56	548659.22	2242359.04
57	548658.85	2242359.04
58	548656.45	2242354.26
59	548655.88	2242354.34
60	548649.37	2242338.2
61	548650.08	2242336.17
62	548647.44	2242330.64
63	548645.47	2242326.51
64	548638.79	2242257.41
65	548639.21	2242257.29
66	548638.53	2242253.08
67	548637.91	2242249.02
68	548636	2242238.36
69	548634.72	2242231.2
70	548632.87	2242224.95

№ п/п	X	Y
71	548631.15	2242217.81
72	548630.49	2242212.31
73	548629.96	2242206.83
74	548628.78	2242195.28
75	548628.08	2242188.74
76	548627.59	2242180.95
77	548627.24	2242179.57
78	548627.22	2242178.85
79	548626.59	2242163.9
80	548626.71	2242157.99
81	548626.26	2242153.06
82	548626.26	2242152.88
83	548626.26	2242152.88
84	548626.22	2242151.15
85	548625.92	2242143.86
86	548626.55	2242128.64
87	548627.27	2242116.59
88	548628.31	2242109.52
89	548631.25	2242090.41
90	548632.56	2242081.22
91	548636.38	2242060.74
92	548638.79	2242052.83
93	548638.23	2242052.58
94	548639.82	2242045.83
95	548643.82	2242035.15
96	548644.13	2242034.54
97	548644.52	2242034.69
98	548645.9	2242030.72
99	548645.96	2242030.56
100	548649.64	2242020.22
101	548648.89	2242019.93
102	548655.02	2242004.98
103	548657.77	2241998.28
104	548660.14	2241992.03
105	548660.48	2241991.06
106	548663.07	2241984.57
107	548667.07	2241974.71
108	548674.68	2241979.79
109	548679.55	2241981.97
110	548671.15	2241994.48
111	548664.87	2242005.5
112	548663.43	2242009.04



№ п/п	X	Y
113	548663.62	2242009.89
114	548654.69	2242030.07
115	548656.61	2242030.76
116	548653.43	2242038.36
117	548647.69	2242040.76
118	548643.81	2242053.17
119	548646.2	2242053.93
120	548640.19	2242075.96
121	548637.46	2242099.18
122	548634.75	2242121.22
123	548635.07	2242127.5
124	548636.31	2242153.59
125	548637.8	2242153.47
126	548640.38	2242177.03
127	548641.89	2242189.16
128	548642.97	2242198.05
129	548645.9	2242220.7
130	548649.79	2242245.59
131	548650.64	2242250.53
132	548647.64	2242251.05
133	548649.95	2242267.71
134	548651.14	2242267.55
135	548654.68	2242289.98
136	548658.41	2242313.6
137	548658.71	2242314.78
138	548661.01	2242326.71
139	548670.62	2242353.85
140	548673.89	2242362.12
141	548673.29	2242362.28
142	548676.33	2242369.89
143	548676.95	2242369.86
144	548680.48	2242378.82
145	548686.29	2242389.97
146	548690.75	2242398.52
147	548692.28	2242401.43
148	548692.71	2242401.22
149	548695.45	2242405.59
150	548698.38	2242411.5
151	548704.98	2242424.8
152	548712.19	2242434.68
153	548712	2242434.8
154	548715.39	2242439.48

№ п/п	X	Y
155	548715.55	2242439.3
156	548720.01	2242445.41
157	548735.83	2242466.45
158	548736.43	2242465.94
159	548750.29	2242481.46
160	548754.02	2242485.65
161	548754.73	2242486.35
162	548758.63	2242489.74
163	548776.05	2242505.09
164	548774.59	2242506.68
165	548773.57	2242507.8
166	548792.34	2242522.56
167	548794.16	2242520.37
168	548813.85	2242534.43
169	548814.49	2242533.57
170	548824.83	2242541.78
171	548826.63	2242543.07
172	548829.41	2242544.57
173	548829.42	2242544.86
174	548829.55	2242544.67
175	548833.21	2242546.68
176	548833.9	2242545.97
177	548843.71	2242552.25
178	548854.32	2242557.64
179	548874.49	2242565.85
180	548891.89	2242573.27
181	548892.6	2242571.57
182	548898.58	2242574.1
183	548912.04	2242578.74
184	548922.37	2242581.77
185	548931.38	2242584.64
186	548941.89	2242587.36
187	548972.1	2242593.73
188	549001.48	2242597.96
189	549011.97	2242598.54
190	549019.59	2242598.83
191	549022.74	2242598.88
192	549025.65	2242599.03
193	549031.82	2242598.61
194	549062.35	2242597.81
195	549082.44	2242596.87
196	549089.6	2242595.13





№ п/п	X	Y
197	549093.52	2242594.09
198	549096.72	2242593.8
199	549106.19	2242590.79
200	549106.11	2242590.44
201	549128.89	2242584.15
202	549154.18	2242577.84
203	549169.26	2242573.73
204	549178.65	2242569.88
205	549187.26	2242566
206	549188.08	2242566.81
207	549192.39	2242563.52
208	549204.26	2242557.88
209	549209.76	2242555.32
210	549210.44	2242556.21
211	549216.47	2242552.08
212	549237.87	2242537.91
213	549238.37	2242538.67
214	549245.55	2242534.41
215	549245.78	2242534.69
216	549250.93	2242531
217	549250.78	2242530.82
218	549256.37	2242527.29
219	549258.99	2242525.64
220	549259.31	2242524.52
221	549267.24	2242530.75
222	549261.77	2242534.86
223	549261.89	2242535.01
224	549244.65	2242547.62
225	549244.53	2242547.45
226	549239.52	2242551.07
227	549236.07	2242553.27
228	549231.46	2242556.34
229	549226.43	2242559.69
230	549223.94	2242561.34
231	549220.08	2242564.34
232	549219.02	2242563.23
233	549206.92	2242574.21
234	549169.88	2242582.41
235	549139.7	2242593.16
236	549138.61	2242590.26
237	549134.62	2242591.77
238	549135.12	2242592.96

№ п/п	X	Y
239	549128.14	2242595.31
240	549113.74	2242600.16
241	549099.17	2242606.28
242	549092.74	2242608.9
243	549075.97	2242607.8
244	549070.76	2242609.72
245	549054.01	2242611.16
246	549047.24	2242612.1
247	549037.55	2242612.96
248	549036.52	2242613.51
249	549029.4	2242613.95
1	549009.58	2242615.61
250	548848.43	2242571.95
251	548848.16	2242571.95
252	548848.16	2242571.57
253	548848.43	2242571.57
250	548848.43	2242571.95
254	548631.23	2242116.26
255	548631.63	2242116.26
256	548631.63	2242116.66
257	548631.23	2242116.66
254	548631.23	2242116.26
258	549262.79	2242531.81
259	549262.6	2242531.96
260	549262.5	2242531.82
261	549262.69	2242531.68
258	549262.79	2242531.81
262	548634.12	2242149.56
263	548634.52	2242149.56
264	548634.52	2242149.97
265	548634.12	2242149.97
262	548634.12	2242149.56
266	548742.46	2242497.68
267	548741.75	2242496.98
268	548742.46	2242496.27
269	548743.16	2242496.98
266	548742.46	2242497.68



№ п/п	X	Y
270	548635	2242164.94
271	548635	2242165.35
272	548634.59	2242165.35
273	548634.59	2242164.94
270	548635	2242164.94
274	548646.41	2242318.64
275	548650.07	2242317.87
276	548649.71	2242323.37
274	548646.41	2242318.64
277	548640.48	2242221.8
278	548640.48	2242222.2
279	548640.08	2242222.2
280	548640.08	2242221.8
277	548640.48	2242221.8
281	548646.13	2242280.2
282	548645.73	2242280.2
283	548645.73	2242279.8
284	548646.13	2242279.8
281	548646.13	2242280.2
:ЗУ82, площадь 1108 кв.м		
1	549228.89	2242995.33
2	549228.57	2242999.78
3	549216.14	2242989.62
4	549217.82	2242985.58
5	549225.77	2242971.27
6	549221.43	2242967.8
7	549239.28	2242926.81
8	549247.24	2242933.82
9	549252.33	2242945.05
10	549249.08	2242953.84
11	549245.39	2242955.99
12	549240.63	2242972.53
1	549228.89	2242995.33
:ЗУ83, площадь 1777 кв.м		
1	549236.26	2242859.11
2	549247.1	2242864.56
3	549266.62	2242874.04
4	549258.61	2242891.5

№ п/п	X	Y
5	549257.59	2242895.67
6	549256.04	2242901.51
7	549264.99	2242906.38
8	549264.67	2242909.05
9	549260.11	2242915.64
10	549259.24	2242917.74
11	549258.54	2242919.44
12	549260.49	2242923.29
13	549244.22	2242917.75
14	549254.48	2242889.81
15	549246.13	2242885.83
16	549239.92	2242896.42
17	549227.98	2242913.69
18	549220.6	2242909.94
19	549226.74	2242898
20	549223.61	2242895.97
21	549218.51	2242888.45
22	549217.44	2242885.36
23	549214.7	2242886.54
24	549211.95	2242887.74
25	549209.57	2242887.74
26	549206.06	2242884.25
1	549236.26	2242859.11
:ЗУ84, площадь 1669 кв.м		
1	549304.27	2242869.59
2	549356.06	2242869.17
3	549359.62	2242877.23
4	549363.86	2242889.47
5	549357.61	2242893.16
6	549357.9	2242894.75
7	549357.7	2242895.88
8	549351.98	2242898.64
9	549349.65	2242901.13
10	549346.45	2242904.97
11	549342.21	2242907.7
12	549338.66	2242910.44
13	549332.27	2242910.76
14	549333.04	2242897.09
15	549300.98	2242889.52
1	549304.27	2242869.59
:ЗУ85, площадь 340 кв.м		
1	548832.15	2242730.69



№ п/п	X	Y
2	548830.92	2242727.85
3	548845.84	2242731.35
4	548856.31	2242733.23
5	548865.84	2242733.67
6	548864.76	2242739.08
7	548865.3	2242746.92
8	548866.33	2242752.36
9	548862.94	2242751.3
1	548832.15	2242730.69
:ЗУ139, площадь 3417 кв.м		
1	549580.21	2242236.79
2	549579.46	2242241.77
3	549578.9	2242254.57
4	549579.01	2242262.33
5	549578.43	2242262.55
6	549579.83	2242266.09
7	549583.05	2242272.02
8	549587.32	2242283.7
9	549590.23	2242289.15
10	549595.08	2242294.5
11	549595.26	2242295.18
12	549603.5	2242310.91
13	549618.44	2242312.2
14	549626.12	2242312.43
15	549626.06	2242315.92
16	549618.52	2242315.9
17	549618.5	2242321.67
18	549618.42	2242326.05
19	549617.23	2242326.1
20	549615.17	2242325.64
21	549615.37	2242324.63
22	549610.63	2242323.62
23	549609.43	2242329.63
24	549614.18	2242330.57
25	549610.45	2242342.09
26	549591.7	2242336.41
27	549596.08	2242333.35
28	549586.06	2242303.69
29	549577.31	2242288.03
30	549571.02	2242277.41
31	549554.6	2242286.82
32	549546.29	2242282.1

№ п/п	X	Y
33	549537.15	2242302.11
34	549536.26	2242309.4
35	549531.44	2242305.56
36	549548.09	2242271.84
37	549545.78	2242270.22
38	549532.98	2242261.35
39	549527.31	2242257.1
40	549520.9	2242254.29
41	549500.24	2242249.32
42	549492.27	2242247.03
43	549491.18	2242239.97
44	549536.33	2242240.2
45	549562.74	2242240.17
46	549570.9	2242241.99
47	549574.83	2242239.27
1	549580.21	2242236.79
48	549575.17	2242250.51
49	549574.86	2242252.05
50	549574.08	2242253.34
51	549572.99	2242254.2
52	549571.69	2242254.68
53	549570.3	2242254.73
54	549568.73	2242254.35
55	549567.34	2242253.39
56	549566.44	2242251.95
57	549566.11	2242250.26
58	549566.41	2242248.62
59	549567.22	2242247.15
60	549568.61	2242246.12
61	549570.2	2242245.64
62	549571.83	2242245.76
63	549573.18	2242246.37
64	549574.37	2242247.46
65	549575.03	2242248.87
48	549575.17	2242250.51
:ЗУ142, площадь 888 кв.м		
1	549580.21	2242236.79
2	549579.46	2242241.77
3	549593.22	2242242.71
4	549593.25	2242240.42
5	549601.43	2242240.69



№ п/п	X	Y
6	549601.37	2242242.36
7	549604.27	2242242.31
8	549604.29	2242240.31
9	549624.01	2242239.96
10	549624.02	2242240.68
11	549636.23	2242240.96
12	549636.28	2242243.13
13	549637.53	2242243.28
14	549637.52	2242244.31
15	549644.72	2242244.41
16	549654.44	2242244.82
17	549660.08	2242245.13
18	549660.18	2242241.97
19	549668.35	2242241.74
20	549673.48	2242242.28
21	549673.57	2242244.8
22	549678.02	2242245.2
23	549680.18	2242245.43
24	549681.08	2242241.03
25	549690.8	2242242.19
26	549690.57	2242246.27
27	549716.11	2242250.29
28	549723.61	2242252.3
29	549710.97	2242240.94
30	549650.03	2242234.63
1	549580.21	2242236.79
:ЗУ140, площадь 568 кв.м		
1	549055.72	2242235.3
2	549059.5	2242240.47
3	549070.77	2242231.54
4	549082.37	2242216.18
5	549083.13	2242216.32
6	549097.29	2242178.92
7	549096.83	2242178.46
8	549097.54	2242177.75
9	549097.68	2242177.89
10	549098.16	2242176.64
11	549092.36	2242166.68
12	549087.77	2242180.04
13	549079.06	2242206.66
14	549077.04	2242212.77
15	549066.37	2242226.82

№ п/п	X	Y
16	549055.72	2242235.3
17	549055.72	2242235.3
1	549055.72	2242235.3
:ЗУ86, площадь 1189 кв.м		
1	548906.01	2242593.73
2	548898.49	2242609.91
3	548887.06	2242633
4	548881.64	2242630.13
5	548879.48	2242633.88
6	548878.05	2242639.42
7	548875.05	2242649.34
8	548864.07	2242647.91
9	548857.79	2242645.16
10	548861.65	2242635.44
11	548876.03	2242610.41
12	548888.99	2242588.16
1	548906.01	2242593.73
:ЗУ87, площадь 1603 кв.м		
1	549412.69	2242262.16
2	549409.7	2242285.38
3	549405.08	2242298.94
4	549383.63	2242290.63
5	549362.4	2242281.96
6	549360.57	2242281.21
7	549360.88	2242280.46
8	549361.28	2242278.98
9	549361.43	2242278.41
10	549367.47	2242255.96
11	549368.49	2242252.23
1	549412.69	2242262.16
:ЗУ88, площадь 682 кв.м		
1	549622.29	2242292.64
2	549652.67	2242296.42
3	549653.16	2242297.58
4	549651.95	2242318.14
5	549654.16	2242321.32
6	549632.06	2242326.13
7	549632.09	2242321.58
8	549632.35	2242318.95
9	549633.18	2242319.02
10	549633.25	2242312.33
11	549632.34	2242312.49



№ п/п	X	Y
12	549622.55	2242295.11
1	549622.29	2242292.64
:ЗУ89, площадь 335 кв.м		
1	549698.8	2242307.01
2	549715.45	2242315.26
3	549703.29	2242329.93
4	549703.11	2242334.83
5	549690.8	2242324.72
1	549698.8	2242307.01
:ЗУ141, площадь 1765 кв.м		
1	549718.52	2242341.8
2	549744.65	2242338.34
3	549739.93	2242344.82
4	549750.82	2242348.35
5	549758.95	2242347.21
6	549764.44	2242344.57
7	549764.09	2242356.47
8	549775.9	2242352.72
9	549761.49	2242366.63
10	549746.82	2242387.24
11	549766.14	2242395.39
12	549757	2242396.97
13	549750.98	2242402.2
14	549750.39	2242402.82
15	549738.13	2242391.32
16	549743.98	2242385.57
17	549726.58	2242371.6
18	549728.93	2242367.8
19	549708.13	2242349.34
20	549706.05	2242347.93
21	549706.22	2242347.78
22	549709.09	2242347.9
23	549718.52	2242341.8
24	549718.52	2242341.8
1	549718.52	2242341.8
:ЗУ143, площадь 8604 кв.м		
1	549869.51	2243254.37
2	549862.3	2243246.91
3	549844.29	2243228.33
4	549832.43	2243216.16
5	549812.08	2243209.88
6	549800.68	2243191.67

№ п/п	X	Y
7	549784.25	2243174.27
8	549726.03	2243118.08
9	549726.1	2243118.02
10	549725.98	2243117.89
11	549725.9	2243117.96
12	549720.11	2243112.37
13	549700.91	2243099.81
14	549697.73	2243099.4
15	549694.69	2243096.3
16	549672.7	2243075.67
17	549651.17	2243054.62
18	549648.68	2243056.9
19	549626.58	2243038.18
20	549619.47	2243035.23
21	549615.3	2243031.83
22	549612.2	2243029.61
23	549599.94	2243021.55
24	549599.68	2243021.78
25	549593.85	2243016.74
26	549590.45	2243013.8
27	549589.45	2243012.93
28	549568.16	2242993.93
29	549549.51	2242971.61
30	549528.98	2242946.67
31	549510.4	2242922.94
32	549491.56	2242898.29
33	549496.93	2242884.16
34	549506.88	2242877.22
35	549509.45	2242882.4
36	549511.26	2242886.16
37	549514.31	2242892.26
38	549515.89	2242894.65
39	549519.37	2242899.59
40	549535.26	2242918.91
41	549549.57	2242935.52
42	549549.97	2242935.17
43	549554.95	2242940.7
44	549574.13	2242964.96
45	549585.85	2242977.46
46	549593.61	2242984.49
47	549594.02	2242983.87
48	549614.9	2243004.02



№ п/п	X	Y
49	549635.18	2243024.88
50	549655.44	2243045.16
51	549677.43	2243065.97
52	549688.03	2243075.68
53	549694.78	2243082.35
54	549702.16	2243089.84
55	549706.86	2243091.65
56	549726.9	2243103.54
57	549790.04	2243164.85
58	549883.03	2243242.5
1	549869.51	2243254.37
59	549702.07	2243090.4
60	549702.19	2243090.51
61	549702.04	2243090.69
62	549701.91	2243090.58
59	549702.07	2243090.4
63	549698.53	2243086.67
64	549698.37	2243086.85
65	549698.25	2243086.74
66	549698.4	2243086.56
63	549698.53	2243086.67
:3У144, площадь 2380 кв.м		
1	549697.73	2243099.4
2	549700.91	2243099.81
3	549720.11	2243112.37
4	549725.9	2243117.96
5	549725.8	2243118.05
6	549725.91	2243118.17
7	549726.03	2243118.08
8	549784.25	2243174.27
9	549800.68	2243191.67
10	549792.1	2243200.73
11	549790.35	2243199.04
12	549775.38	2243183.31
13	549772.79	2243180.12
14	549768.87	2243176.36
15	549763.09	2243170.54
16	549753.02	2243160.54
17	549734.55	2243142.21
18	549715.8	2243123.6

№ п/п	X	Y
19	549714.83	2243122.6
20	549716.37	2243119
21	549704.58	2243106.35
22	549702.49	2243104.25
1	549697.73	2243099.4
23	549778.62	2243178.91
24	549778.44	2243179.06
25	549778.33	2243178.94
26	549778.51	2243178.78
23	549778.62	2243178.91
27	549832.43	2243216.16
28	549844.29	2243228.33
29	549862.3	2243246.91
30	549869.51	2243254.37
31	549853.54	2243268.52
32	549847.03	2243261.24
33	549848.7	2243259.83
34	549848.64	2243257.78
35	549832.3	2243240.55
36	549819.88	2243226.24
37	549821.87	2243225.88
38	549823.15	2243224.7
27	549832.43	2243216.16
:3У145, площадь 2396 кв.м		
1	549585.73	2242350.41
2	549606.29	2242349.14
3	549607.96	2242348.73
4	549610.45	2242342.09
5	549591.7	2242336.41
6	549563.26	2242320.21
7	549546.67	2242308.47
8	549537.15	2242302.11
9	549536.26	2242309.4
10	549531.44	2242305.56
11	549524.16	2242301.78
12	549524.44	2242300.52
13	549502.37	2242289.11
14	549501.5	2242290.73
15	549489.74	2242283.88
16	549480.65	2242277.86



№ п/п	X	Y
17	549454.35	2242267.93
18	549451.55	2242263.45
19	549450.15	2242259.11
20	549451.07	2242248.51
21	549454.03	2242248.26
22	549454.09	2242243.11
23	549455.38	2242240.29
24	549432.94	2242240.64
25	549436.3	2242266.18
26	549441.71	2242268.92
27	549456.44	2242276.67
28	549467.58	2242282.6
29	549486.62	2242292.48
30	549488.95	2242293.66
31	549493.73	2242296.31
32	549508.92	2242306.64
33	549518.95	2242316.81
34	549547.43	2242318.31
35	549565.38	2242332.49
1	549585.73	2242350.41
:ЗУ146, площадь 171 кв.м		
1	549495.1	2242869.9
2	549487.68	2242876.88
3	549485.12	2242875.08
4	549478.11	2242884.92
5	549480.6	2242886.91
6	549475.22	2242889.55
7	549474.87	2242888.58
8	549472.7	2242882.74
9	549477.03	2242870.97
10	549487.04	2242870.37
11	549487.43	2242870.76
12	549487.87	2242870.32
1	549495.1	2242869.9
13	549487.26	2242873.59
14	549486.55	2242874.3
15	549485.84	2242873.59
16	549486.55	2242872.89
13	549487.26	2242873.59
:ЗУ104, площадь 16125 кв.м		
1	549280.37	2242950.96

№ п/п	X	Y
2	549279.75	2242950.34
3	549279.05	2242951.05
4	549279.75	2242951.76
5	549280.17	2242951.34
6	549279.62	2242952.4
7	549277.71	2242954.5
8	549263.08	2242998.92
9	549266.12	2243009.68
10	549249.67	2243010.31
11	549266.29	2242958.63
12	549270.08	2242946.79
13	549267.76	2242946.13
14	549269.86	2242938.51
15	549271.52	2242939.51
16	549273.06	2242935.31
17	549271.63	2242934.32
18	549274.68	2242927.31
19	549276.42	2242922.33
20	549282.1	2242906.1
21	549293.48	2242874.65
22	549296	2242865.72
23	549296.78	2242863.4
24	549310.26	2242826.1
25	549313.15	2242822.68
26	549310.95	2242819.46
27	549305	2242809.89
28	549285.8	2242824.71
29	549284.06	2242822.56
30	549262.94	2242839.76
31	549236.26	2242859.11
32	549206.06	2242884.25
33	549191.99	2242892.17
34	549187.05	2242894.79
35	549180.36	2242875.84
36	549183.56	2242876.95
37	549204.86	2242868.22
38	549214.25	2242861.85
39	549243.29	2242841.31
40	549277.06	2242818.54
41	549275.89	2242817.12
42	549288.16	2242808.32
43	549289.99	2242811.05



№ п/п	X	Y
44	549305.21	2242801.01
45	549303.29	2242798.34
46	549329.21	2242778.41
47	549328.73	2242777.26
48	549335.15	2242772.79
49	549336.66	2242774.96
50	549341.88	2242771.32
51	549340.64	2242769.3
52	549343.59	2242766.92
53	549345.4	2242765.43
54	549346.14	2242764.76
55	549348.19	2242767.64
56	549358.13	2242760.3
57	549355.82	2242756.97
58	549356.74	2242756.47
59	549360.55	2242758.48
60	549363.96	2242755.85
61	549370.33	2242750.95
62	549368.29	2242748.43
63	549372.76	2242745.02
64	549373.85	2242746.7
65	549381.39	2242740.97
66	549381.57	2242740.83
67	549383.11	2242739.65
68	549391.41	2242732.63
69	549421.83	2242711.35
70	549423.57	2242713.98
71	549455.45	2242687.36
72	549476.32	2242673.04
73	549487.67	2242663.44
74	549497.05	2242656.84
75	549499.82	2242655.01
76	549504.46	2242650.76
77	549506.54	2242652.64
78	549517.99	2242643.75
79	549516.24	2242641.75
80	549523.72	2242636.31
81	549526.05	2242638.98
82	549535.17	2242632.26
83	549543.07	2242628.18
84	549569.79	2242606.74
85	549597.4	2242587.17

№ п/п	X	Y
86	549613.06	2242575.65
87	549614.88	2242574.26
88	549619.94	2242570.38
89	549623.56	2242567.61
90	549622.75	2242566.6
91	549627.8	2242562.91
92	549626.84	2242561.78
93	549629.15	2242559.9
94	549638.58	2242552.76
95	549640.78	2242554.92
96	549647.89	2242549.64
97	549646.36	2242547.08
98	549651.14	2242543.42
99	549653.11	2242545.84
100	549658	2242542.21
101	549665.42	2242537.23
102	549667.09	2242536.11
103	549665.23	2242533.4
104	549668.94	2242530.72
105	549680.74	2242522.17
106	549687.28	2242517.98
107	549688.77	2242520.09
108	549696.4	2242514.16
109	549695.18	2242512.46
110	549701.04	2242507.52
111	549702.49	2242509.1
112	549704.42	2242507.34
113	549703.45	2242506.17
114	549707.24	2242503.18
115	549714.6	2242498.99
116	549726.26	2242489.19
117	549728.79	2242491.8
118	549742.76	2242481.51
119	549758.03	2242470.9
120	549764.73	2242465.38
121	549772.04	2242458.46
122	549771.21	2242457.45
123	549773.45	2242455.43
124	549779.39	2242451.4
125	549781.11	2242453.65
126	549789.27	2242447.56
127	549788.32	2242446.13





№ п/п	X	Y
128	549790.96	2242444.13
129	549789.85	2242442.61
130	549793.78	2242439.72
131	549803.68	2242432.52
132	549804.24	2242433.38
133	549818.22	2242422.81
134	549817.74	2242422.3
135	549827.67	2242415.68
136	549828.97	2242414.85
137	549829.42	2242415.53
138	549835.91	2242410.99
139	549836.77	2242410.4
140	549837.54	2242411.38
141	549839.81	2242409.78
142	549840.84	2242411.07
143	549844.34	2242408.35
144	549842.49	2242405.97
145	549844.16	2242404.77
146	549844.99	2242405.69
147	549848.87	2242402.91
148	549852.73	2242400.08
149	549858.16	2242396.6
150	549867.35	2242390.62
151	549873.66	2242385.11
152	549877.54	2242380.71
153	549893.9	2242392.16
154	549887.96	2242396.37
155	549889.5	2242398.54
156	549888.86	2242398.96
157	549882.65	2242403.07
158	549881.99	2242402.15
159	549868.43	2242411.83
160	549868.03	2242412.53
161	549861.21	2242418.02
162	549859.39	2242415.33
163	549853.27	2242419.96
164	549854.47	2242421.55
165	549836.56	2242435.63
166	549833.6	2242437.98
167	549830.99	2242439.98
168	549827.57	2242442.76
169	549825.8	2242440.45

№ п/п	X	Y
170	549814.81	2242448.19
171	549815.46	2242449.12
172	549806.82	2242455.3
173	549779.12	2242474.49
174	549769.15	2242481.68
175	549763.95	2242484.41
176	549749.56	2242494.61
177	549734	2242506.21
178	549726.44	2242513.94
179	549724.85	2242517.27
180	549726.84	2242519.81
181	549715.17	2242523.37
182	549707.09	2242529.84
183	549706.19	2242530.44
184	549698.44	2242535.59
185	549696.18	2242533.43
186	549680.75	2242545.4
187	549671.04	2242552.44
188	549663.71	2242557.84
189	549665.06	2242559.94
190	549658.48	2242564.94
191	549649.48	2242571.07
192	549647.9	2242572.23
193	549646.18	2242569.88
194	549636.29	2242576.72
195	549631.57	2242580.02
196	549627.07	2242583.3
197	549611.06	2242594.54
198	549596.04	2242604.79
199	549593.7	2242605.7
200	549591.37	2242602.52
201	549578.6	2242611.32
202	549581.16	2242614.28
203	549580.76	2242614.28
204	549580.76	2242614.69
205	549581.16	2242614.69
206	549578.65	2242617.19
207	549564.96	2242627.72
208	549550.23	2242639.18
209	549545.66	2242643.86
210	549537.12	2242650.26
211	549538.36	2242651.97



№ п/п	X	Y
212	549531.29	2242656.57
213	549515.53	2242668.06
214	549508.94	2242672.81
215	549508.74	2242672.54
216	549500.47	2242678.46
217	549496.55	2242681.11
218	549494.32	2242678.2
219	549489.95	2242681.55
220	549492	2242684.21
221	549487.59	2242687.59
222	549473.59	2242697.56
223	549471.26	2242699.22
224	549461.17	2242707.1
225	549460.92	2242707.48
226	549456.98	2242710.33
227	549456.77	2242710.03
228	549450.57	2242714.44
229	549449.42	2242712.82
230	549439.49	2242719.9
231	549440.67	2242721.56
232	549437.93	2242723.36
233	549429.39	2242730.25
234	549422.24	2242731.82
235	549413.14	2242738.25
236	549415.08	2242740.64
237	549410.67	2242744.02
238	549406.04	2242743.16
239	549395.01	2242752.01
240	549397.15	2242753.54
241	549395.01	2242752.01
242	549368.77	2242772.25
243	549368.05	2242772.81
244	549366.59	2242770.93
245	549363.77	2242772.85
246	549365.23	2242775.01
247	549362.05	2242777.35
248	549360.43	2242778.62
249	549359.1	2242779.66
250	549359.76	2242780.59
251	549354.17	2242784.44
252	549353.17	2242782.69
253	549342.41	2242790.53

№ п/п	X	Y
254	549339.72	2242794.02
255	549337.81	2242791.92
256	549324.55	2242801.36
257	549320.39	2242804.17
258	549316.6	2242821.79
259	549309.78	2242850.76
260	549304.27	2242869.59
261	549300.98	2242889.52
262	549289.27	2242920.52
263	549291.46	2242921.17
264	549289.35	2242930.43
265	549289.98	2242930.44
266	549289.6	2242936.77
267	549287.43	2242937.33
1	549280.37	2242950.96
268	549521.2	2242657.98
269	549521.2	2242658.38
270	549520.8	2242658.38
271	549520.8	2242657.98
268	549521.2	2242657.98
272	549876.55	2242401.09
273	549876.23	2242401.34
274	549875.99	2242401.02
275	549876.3	2242400.78
272	549876.55	2242401.09
276	549617.36	2242587.95
277	549617.36	2242588.35
278	549616.96	2242588.35
279	549616.96	2242587.95
276	549617.36	2242587.95
280	549818.42	2242442.37
281	549818.66	2242442.69
282	549818.34	2242442.94
283	549818.1	2242442.62
280	549818.42	2242442.37
284	549675.93	2242545.39
285	549675.93	2242545.79



№ п/п	X	Y
286	549675.52	2242545.79
287	549675.52	2242545.39
284	549675.93	2242545.39
288	549778.6	2242471.63
289	549778.29	2242471.87
290	549778.04	2242471.56
291	549778.36	2242471.31
288	549778.6	2242471.63
292	549708.69	2242521.64
293	549708.69	2242522.04
294	549708.29	2242522.04
295	549708.28	2242521.64
292	549708.69	2242521.64
296	549727.46	2242508.55
297	549727.22	2242508.24
298	549727.54	2242507.99
299	549727.78	2242508.31
296	549727.46	2242508.55
:ЗУ100, площадь 7904 кв.м		
1	549202.51	2242588.8
2	549220.59	2242614.49
3	549221.91	2242612.83
4	549239.67	2242639.33
5	549240.49	2242641.8
6	549243.14	2242643.97
7	549252.57	2242651.66
8	549258.87	2242644.02
9	549260.63	2242642.05
10	549263.23	2242638.27
11	549264.81	2242636.42
12	549272.02	2242627.78
13	549275.33	2242630.8
14	549292.59	2242614.9
15	549290.07	2242609.56
16	549306.39	2242590.84
17	549309.83	2242586.99
18	549321.34	2242574.48
19	549319.38	2242572.34
20	549325.84	2242564.25

№ п/п	X	Y
21	549337.69	2242549.23
22	549351.93	2242531.52
23	549368.59	2242510.44
24	549383.22	2242491.35
25	549385.1	2242489.15
26	549387.95	2242485.34
27	549389.44	2242486.38
28	549391.47	2242483.95
29	549397.07	2242477.26
30	549400.46	2242480.15
31	549404.16	2242476.02
32	549399.35	2242471.86
33	549402.24	2242468.78
34	549406.36	2242461.34
35	549417.41	2242448.27
36	549421.12	2242443.13
37	549423.2	2242444.67
38	549426.59	2242440.52
39	549431.84	2242434.06
40	549437.3	2242427.44
41	549455.85	2242403.06
42	549472.21	2242385.84
43	549486.47	2242369.91
44	549502.87	2242350.15
45	549511.45	2242339.83
46	549512.72	2242339.25
47	549524.03	2242325.67
48	549518.95	2242316.81
49	549547.43	2242318.31
50	549542.33	2242324.63
51	549529.81	2242340.27
52	549529.42	2242339.98
53	549525.96	2242344.15
54	549528.6	2242345.9
55	549521.41	2242354.48
56	549521.99	2242354.96
57	549520.69	2242356.54
58	549519.23	2242358.2
59	549511.06	2242367.44
60	549509.36	2242366.17
61	549503.17	2242373.97
62	549504.93	2242375.36



№ п/п	X	Y
63	549500.83	2242380.8
64	549499.52	2242379.83
65	549497.52	2242382.41
66	549488.93	2242393.49
67	549486.18	2242391.56
68	549477.62	2242403.39
69	549471.37	2242410.73
70	549463.68	2242419.94
71	549454.79	2242430.35
72	549450.44	2242435.89
73	549437.86	2242450.99
74	549439.27	2242453.7
75	549438.62	2242454.5
76	549415.9	2242478.47
77	549405.32	2242492.42
78	549380.5	2242522.73
79	549376.65	2242527.34
80	549375.07	2242526.21
81	549374.38	2242526.96
82	549359.56	2242541.4
83	549349.75	2242552.93
84	549330.91	2242580.16
85	549325.35	2242589.76
86	549329.24	2242593.85
87	549331.28	2242596.27
88	549326.33	2242601.15
89	549319.19	2242602.4
90	549315.77	2242602.77
91	549311.14	2242608.88
92	549303	2242618.96
93	549294.87	2242625.99
94	549279.7	2242638.66
95	549264.53	2242651.23
96	549262.77	2242653.55
97	549264.36	2242655.28
98	549259.77	2242660.72
99	549258.83	2242661.83
100	549255.36	2242676.38
101	549248.21	2242674.32
102	549230.91	2242648
103	549227.63	2242647.07
104	549227.04	2242646.87

№ п/п	X	Y
105	549224.74	2242643.26
106	549225.06	2242642.97
107	549211.94	2242619.82
108	549206.63	2242611.26
109	549204.29	2242606.74
110	549198.69	2242597.94
1	549202.51	2242588.8
111	549347.66	2242554.37
112	549347.54	2242554.5
113	549347.36	2242554.34
114	549347.48	2242554.22
111	549347.66	2242554.37
:3У136, площадь 2578 кв.м		
1	549092.4	2242166.7
2	549096.02	2242156.18
3	549178.37	2242183.96
4	549224.02	2242197.16
5	549217.21	2242220.03
6	549212.62	2242218.44
7	549210.25	2242217.11
8	549181.76	2242206.29
9	549181.41	2242204.7
10	549155.47	2242194.95
11	549128.43	2242185.69
12	549127.78	2242186.75
13	549098.16	2242176.64
1	549092.4	2242166.7
14	549202.71	2242207.21
15	549202.71	2242207.62
16	549202.3	2242207.62
17	549202.3	2242207.21
14	549202.71	2242207.21
18	549053.73	2242154.35
19	549053.68	2242154.52
20	549053.46	2242154.45
21	549053.5	2242154.29
18	549053.73	2242154.35
22	549160.01	2242192.54



№ п/п	X	Y
23	549160.01	2242192.95
24	549159.6	2242192.95
25	549159.6	2242192.54
22	549160.01	2242192.54
26	549126.66	2242181.1
27	549126.66	2242181.5
28	549126.25	2242181.51
29	549126.25	2242181.1
26	549126.66	2242181.1
:ЗУ93, площадь 5964 кв.м		
1	548661.01	2242326.71
2	548658.71	2242314.78
3	548670.27	2242312.56
4	548676.15	2242311.4
5	548676.66	2242311.91
6	548677.37	2242311.2
7	548686.47	2242309.36
8	548692.59	2242307.73
9	548692.73	2242309.85
10	548736.28	2242299.58
11	548736.42	2242309.97
12	548721.48	2242313.78
13	548702.01	2242319.07
14	548687.58	2242321.83
15	548686.9	2242318.79
16	548685.39	2242319.16
17	548685.35	2242319
18	548685.12	2242319.06
19	548685.16	2242319.23
20	548681.76	2242320.02
21	548681.67	2242319.93
22	548681.58	2242320.02
23	548681.04	2242320.05
1	548661.01	2242326.71
24	548733.25	2242309.95
25	548732.84	2242309.95
26	548732.84	2242309.55
27	548733.25	2242309.55
24	548733.25	2242309.95

№ п/п	X	Y
28	548877.18	2242270.82
29	548872.7	2242257.08
30	548912.7	2242245.11
31	548937.21	2242238.06
32	548943.07	2242236.74
33	548959.54	2242231.94
34	548960.65	2242231.07
35	548963.37	2242230.27
36	548965.64	2242230.22
37	548967.68	2242229.68
38	548968.43	2242229.46
39	548990.33	2242222.9
40	548996.2	2242221.13
41	549004.59	2242206.1
42	549012.98	2242194.21
43	549016.13	2242186.58
44	549025.39	2242161.87
45	549029.52	2242150.87
46	549039.29	2242134.81
47	549043.17	2242135.9
48	549043.55	2242136
49	549042.17	2242140.23
50	549045.4	2242141.21
51	549042.68	2242150.17
52	549026.02	2242205.01
53	549030.56	2242216.54
54	549012.74	2242228.04
55	549001.54	2242234.38
56	549000	2242234.97
57	548995.88	2242236.13
58	548952.67	2242248.05
59	548947.19	2242252.41
60	548917.78	2242258.63
28	548877.18	2242270.82
61	549026.44	2242196.34
62	549024.89	2242195.67
63	549026.01	2242193.02
64	549027.74	2242193.73
61	549026.44	2242196.34
65	548750.19	2242307.94



№ п/п	X	Y
66	548749.35	2242291.4
67	548764.92	2242288.23
68	548765.03	2242288.34
69	548765.24	2242288.13
70	548772.72	2242285.99
71	548792.26	2242280.92
72	548795.6	2242280.09
73	548806.3	2242276.05
74	548828.01	2242272.39
75	548827.84	2242271.7
76	548859.78	2242264.45
77	548861.44	2242275.82
78	548848.53	2242279.34
79	548820.26	2242288.44
80	548818.51	2242289.34
81	548812.76	2242291.23
82	548810.87	2242291.99
83	548789.68	2242297.07
84	548783.31	2242299.23
85	548782.54	2242299.44
86	548774.9	2242301.4
87	548770.42	2242302.43
65	548750.19	2242307.94
88	548766.54	2242301.8
89	548766.14	2242301.8
90	548766.14	2242301.4
91	548766.54	2242301.4
88	548766.54	2242301.8
92	548826.28	2242272.73
93	548826.34	2242272.96
94	548826.17	2242273
95	548826.12	2242272.77
92	548826.28	2242272.73
96	548818.21	2242288.36
97	548818.21	2242288.77
98	548817.8	2242288.77
99	548817.8	2242288.37
96	548818.21	2242288.36
:ЗУ147, площадь 19327 кв.м		

№ п/п	X	Y
1	548755.22	2242025.6
2	548735.42	2242065.14
3	548729.72	2242075.81
4	548725.72	2242095.83
5	548722.99	2242123.99
6	548722.59	2242130.21
7	548723.89	2242147.33
8	548725.35	2242153.42
9	548726.26	2242158.64
10	548726.67	2242158.53
11	548731	2242182.28
12	548730.65	2242182.35
13	548735.94	2242211.31
14	548735.08	2242211.48
15	548735.72	2242215.08
16	548739.84	2242236.13
17	548741.49	2242244.28
18	548744.74	2242263.38
19	548747.1	2242279.37
20	548749.35	2242291.4
21	548750.19	2242307.94
22	548756.5	2242335.62
23	548759.36	2242341.27
24	548761.34	2242345.52
25	548769.13	2242357.48
26	548772.33	2242362.49
27	548781.91	2242378.64
28	548785.12	2242384.04
29	548792.3	2242394.33
30	548800.64	2242404.81
31	548807.12	2242412.07
32	548818.13	2242424
33	548820.64	2242426.33
34	548835.84	2242440.18
35	548840.85	2242444.21
36	548862.06	2242457.96
37	548883.42	2242471.57
38	548887.72	2242473.74
39	548905.71	2242482.53
40	548930.79	2242492.97
41	548941.86	2242497.76
42	548967.47	2242504.7



№ п/п	X	Y
43	548993.67	2242508.66
44	549019.49	2242510.03
45	549032.16	2242510.48
46	549037.39	2242510.9
47	549041.03	2242510.98
48	549044.38	2242511.05
49	549071.98	2242510.28
50	549083.16	2242508.01
51	549105.65	2242501.78
52	549112.92	2242499.54
53	549124.32	2242496.04
54	549130.09	2242493.4
55	549129.97	2242493.13
56	549155.12	2242481.55
57	549167.16	2242476.2
58	549179.61	2242470.33
59	549186.25	2242466.9
60	549187.21	2242468.55
61	549207.1	2242458.7
62	549210.54	2242456.19
63	549211.61	2242455.4
64	549225.11	2242448.6
65	549248.8	2242433.83
66	549270.87	2242420.94
67	549270.49	2242420.48
68	549290.72	2242406.63
69	549309.19	2242393.89
70	549314.62	2242392.22
71	549333.78	2242377.51
72	549337.35	2242374.55
73	549348.89	2242366.73
74	549351.41	2242364.34
75	549351.78	2242364.81
76	549368.41	2242350.23
77	549383.94	2242336.41
78	549391.45	2242325.91
79	549393.55	2242323.11
80	549396.95	2242318.14
81	549399.05	2242314.75
82	549401.71	2242309.27
83	549405.08	2242298.94
84	549409.7	2242285.38

№ п/п	X	Y
85	549412.69	2242262.16
86	549416.89	2242238.09
87	549432.94	2242240.64
88	549436.3	2242266.18
89	549434.34	2242274.14
90	549429.65	2242293.3
91	549423.85	2242314.42
92	549408.67	2242333.76
93	549388.03	2242356.82
94	549378.6	2242365.13
95	549366.98	2242374.33
96	549346.87	2242388.74
97	549341.02	2242393.68
98	549335.33	2242397.53
99	549327.3	2242403.13
100	549324.51	2242405.04
101	549322.34	2242406.68
102	549308.39	2242416.27
103	549299.77	2242422.19
104	549278.96	2242434.6
105	549257.39	2242448.43
106	549233.46	2242463.94
107	549221.96	2242470.34
108	549198.53	2242480.64
109	549191.71	2242484.32
110	549171.21	2242493.18
111	549166.42	2242495.23
112	549148.82	2242503.07
113	549148.73	2242502.87
114	549124.68	2242512.09
115	549124.76	2242512.36
116	549098.23	2242519.78
117	549098.05	2242519.44
118	549094.2	2242520.38
119	549090.38	2242521.26
120	549075.25	2242524.43
121	549061.61	2242526.38
122	549049.61	2242525.79
123	549049.63	2242525.2
124	549041.35	2242525.29
125	549035.96	2242525.44
126	549024.25	2242525.54



№ п/п	X	Y
127	549014.4	2242525.28
128	549010.35	2242525.18
129	548986.07	2242523.39
130	548982.45	2242522.81
131	548974.31	2242521.45
132	548965.59	2242520.07
133	548965.67	2242519.77
134	548961.33	2242518.51
135	548961.41	2242518.08
136	548955	2242516.51
137	548952.29	2242515.95
138	548952.45	2242515.14
139	548937.11	2242510.69
140	548927.58	2242508.23
141	548920.7	2242505.15
142	548917.79	2242503.99
143	548902.41	2242498.56
144	548900.92	2242497.8
145	548900.97	2242497.69
146	548900.82	2242497.62
147	548900.76	2242497.74
148	548882.72	2242488.86
149	548863.73	2242477.53
150	548855.93	2242471.89
151	548852.81	2242469.93
152	548846.31	2242465.41
153	548831.85	2242455.47
154	548829.35	2242453.69
155	548827.08	2242451.5
156	548827.22	2242451.31
157	548826.93	2242451.26
158	548816.65	2242442.16
159	548813.55	2242439.4
160	548811.1	2242437.32
161	548810.69	2242436.97
162	548807.53	2242432.6
163	548804.7	2242428.96
164	548801.2	2242425.07
165	548791.06	2242414.94
166	548783.28	2242405.1
167	548781.26	2242402.46
168	548775.64	2242396.26

№ п/п	X	Y
169	548762.15	2242377.17
170	548750.76	2242357.09
171	548746.59	2242346.32
172	548747	2242346.32
173	548747	2242346.06
174	548746.59	2242346.06
175	548742.57	2242334.54
176	548738.66	2242320.09
177	548736.42	2242309.97
178	548736.28	2242299.58
179	548729.76	2242272.27
180	548728.06	2242262.25
181	548727.74	2242262.3
182	548727.64	2242261.8
183	548725.35	2242249.62
184	548721.61	2242226.4
185	548717.22	2242203.23
186	548712.94	2242178.84
187	548712.57	2242178.91
188	548710.48	2242160.93
189	548709.55	2242158.55
190	548708.57	2242152.71
191	548706.51	2242140.39
192	548705.85	2242128.74
193	548706.31	2242124.05
194	548706.87	2242123.59
195	548707.52	2242112.8
196	548709	2242105.06
197	548712.02	2242091.98
198	548715.05	2242081.86
199	548718.72	2242071.23
200	548722.33	2242060.77
201	548731.31	2242043.6
202	548745.49	2242019.79
203	548750.93	2242012.54
204	548754.23	2242014.61
205	548758.89	2242017.53
1	548755.22	2242025.6
206	548962.38	2242506.12
207	548962.18	2242506.33
208	548958.36	2242505.35





№ п/п	X	Y
209	548958.42	2242505.12
206	548962.38	2242506.12
210	548728.31	2242184.67
211	548728.08	2242184.72
212	548728.05	2242184.55
213	548728.28	2242184.5
210	548728.31	2242184.67
214	548926.56	2242495.14
215	548922.44	2242493.41
216	548922.7	2242493.27
217	548926.65	2242494.92
214	548926.56	2242495.14
218	549414.22	2242273.55
219	549415.26	2242268.87
220	549415.5	2242268.93
221	549414.39	2242273.78
218	549414.22	2242273.55
222	548790.34	2242412.87
223	548790.34	2242413.15
224	548789.98	2242413.15
225	548789.98	2242412.87
222	548790.34	2242412.87
226	548774.37	2242393.35
227	548774.37	2242393.65
228	548774.09	2242393.65
229	548774.09	2242393.35
226	548774.37	2242393.35
:ЗУ121, площадь 1427 кв.м		
1	549726.84	2242519.81
2	549741.46	2242534.68
3	549753.05	2242544.67
4	549752.34	2242545.38
5	549753.05	2242546.09
6	549753.76	2242545.38
7	549763.97	2242555.81
8	549785.21	2242576.46
9	549764.59	2242591.06

№ п/п	X	Y
10	549741.36	2242557.57
11	549742.16	2242556.96
12	549741.56	2242556.17
13	549741.33	2242556.34
14	549735.94	2242549.54
15	549728.64	2242540.09
16	549723.84	2242533.96
17	549719.16	2242527.88
18	549715.17	2242523.37
1	549726.84	2242519.81
:ЗУ103, площадь 5456 кв.м		
1	549317.07	2242997.13
2	549316.58	2242996.64
3	549315.87	2242997.34
4	549316.15	2242997.63
5	549293.82	2243009.69
6	549295.81	2243011
7	549293.56	2243014.02
8	549283.73	2243009.97
9	549275.24	2243023.75
10	549272.75	2243022.1
11	549261.46	2243040.71
12	549245.72	2243025.44
13	549238.24	2243006.21
14	549247.24	2243010.58
15	549249.67	2243010.31
16	549266.12	2243009.68
17	549301.31	2242988.22
18	549333.02	2242969.6
19	549332.7	2242969.09
20	549347.55	2242961
21	549345.81	2242957.93
22	549349.96	2242955.74
23	549350.91	2242957.53
24	549353.78	2242956.01
25	549352.84	2242954.23
26	549357.24	2242952.04
27	549358.35	2242952.27
28	549359.33	2242953.89
29	549361.77	2242952.64
30	549361.93	2242952.9
31	549371.47	2242947.83



№ п/п	X	Y
32	549370.57	2242945.88
33	549383.77	2242939.03
34	549409.12	2242925.46
35	549426.86	2242915.68
36	549442.13	2242907.32
37	549456.33	2242899.97
38	549456.49	2242900.31
39	549473.04	2242891.51
40	549475.22	2242889.55
41	549480.6	2242886.91
42	549487.68	2242876.88
43	549495.07	2242869.89
44	549495.51	2242868.01
45	549495.77	2242866.18
46	549495.73	2242863.18
47	549495.52	2242854.69
48	549489.03	2242855.17
49	549490.44	2242853.43
50	549494.52	2242846.22
51	549489.63	2242833.25
52	549490.15	2242833.77
53	549490.86	2242833.06
54	549490.15	2242832.35
55	549489.53	2242832.97
56	549488.11	2242829.22
57	549481.39	2242817.04
58	549481.79	2242817.44
59	549482.5	2242816.73
60	549481.79	2242816.03
61	549481.17	2242816.64
62	549479.9	2242814.34
63	549489.4	2242808.26
64	549495.04	2242816.08
65	549493.48	2242817.08
66	549502.95	2242846.82
67	549509.78	2242875.74
68	549506.88	2242877.22
69	549496.93	2242884.16
70	549491.56	2242898.29
71	549489.72	2242896.97
72	549475.62	2242905.91
73	549469.62	2242909.53

№ п/п	X	Y
74	549470.07	2242910.5
75	549450.59	2242921.38
76	549449.79	2242920.12
77	549428.15	2242932.89
78	549391.67	2242953.48
79	549379.7	2242959.48
80	549349.88	2242977.21
81	549328.49	2242990.96
1	549317.07	2242997.13
82	549261.5	2243033.59
83	549260.79	2243034.3
84	549260.08	2243033.59
85	549260.79	2243032.89
82	549261.5	2243033.59
86	549496.85	2242853.8
87	549497.56	2242854.51
88	549496.85	2242855.22
89	549496.14	2242854.51
86	549496.85	2242853.8
90	549316.38	2242995.4
91	549315.67	2242996.1
92	549314.96	2242995.4
93	549315.67	2242994.69
90	549316.38	2242995.4
94	549476.11	2242890.24
95	549476.81	2242890.95
96	549476.11	2242891.66
97	549475.4	2242890.95
94	549476.11	2242890.24
98	549311.96	2242985.94
99	549311.25	2242986.65
100	549310.54	2242985.94
101	549311.25	2242985.24
98	549311.96	2242985.94
102	549386.79	2242940.8
103	549386.08	2242941.51



№ п/п	X	Y
104	549385.37	2242940.8
105	549386.08	2242940.1
102	549386.79	2242940.8
106	549387.71	2242942.68
107	549388.42	2242943.39
108	549387.71	2242944.09
109	549387.01	2242943.39
106	549387.71	2242942.68
110	549387.58	2242942.05
111	549386.87	2242942.76
112	549386.16	2242942.05
113	549386.87	2242941.35
110	549387.58	2242942.05
:ЗУ129, площадь 1154 кв.м		
1	549415.9	2242478.47
2	549441.7	2242506.14
3	549476.69	2242548.11
4	549469.82	2242554.47
5	549448.9	2242531.94
6	549445.2	2242527.95
7	549438.34	2242521.04
8	549432.67	2242515.51
9	549417.86	2242503.34
10	549405.32	2242492.42
1	549415.9	2242478.47
11	549440.97	2242521.03
12	549440.26	2242521.74
13	549439.56	2242521.03
14	549440.26	2242520.32
11	549440.97	2242521.03
:ЗУ132, площадь 40133 кв.м		
1	549100.58	2242143.05
2	549101.82	2242143.4
3	549109.27	2242120.82
4	549191.15	2242142.66
5	549218	2242150.57
6	549248.86	2242157.38
7	549250.61	2242161.97
8	549278.65	2242167.6

№ п/п	X	Y
9	549288.7	2242170.67
10	549313.37	2242174.82
11	549432.06	2242202.36
12	549437.39	2242204.42
13	549460.2	2242204.97
14	549460.14	2242205.69
15	549460.33	2242215.2
16	549486.71	2242215.75
17	549486.74	2242205.56
18	549522.1	2242205.21
19	549544.56	2242205.21
20	549555.72	2242206.38
21	549558.73	2242208.05
22	549597.07	2242208.64
23	549599.58	2242210.88
24	549616.5	2242212.25
25	549638.75	2242214.16
26	549649.14	2242210.98
27	549683.2	2242213.41
28	549683.54	2242211.82
29	549690.05	2242211.89
30	549696.5	2242212.11
31	549696.5	2242212.95
32	549706.37	2242213.69
33	549716.98	2242215.07
34	549732.74	2242225.48
35	549729.37	2242229.14
36	549742.33	2242241.65
37	549749.59	2242248.66
38	549768.08	2242263.88
39	549810.97	2242301.15
40	549812.46	2242299.56
41	549819.12	2242305.46
42	549844.06	2242324.24
43	549886.31	2242355.97
44	549894.5	2242360.42
45	549902.94	2242365.96
46	549909.71	2242366.23
47	549924.24	2242369.49
48	549940.25	2242384.46
49	549945.56	2242387.44
50	549954.79	2242395.36



№ п/п	X	Y
51	549967.26	2242403.39
52	549999.93	2242427.48
53	550004.45	2242429.03
54	550013.44	2242430.86
55	550023.45	2242422.27
56	550027.63	2242428.13
57	550033.91	2242424.82
58	550042.5	2242417.41
59	550046.83	2242408.75
60	550056.48	2242406.03
61	550146.19	2242363.15
62	550164.04	2242347.7
63	550171.21	2242342.85
64	550197.78	2242323.77
65	550196.7	2242322.02
66	550197.99	2242320.69
67	550200.68	2242324.66
68	550212.77	2242348.85
69	550198.11	2242353.05
70	550186.94	2242361.85
71	550170.46	2242371.88
72	550109.79	2242415.93
73	550061.76	2242443.49
74	550031.13	2242454.77
75	550013.3	2242458.67
76	550006.43	2242458.88
77	550002.1	2242459.47
78	549999.8	2242456.55
79	549990.07	2242464.96
80	549980.95	2242461.43
81	549970.37	2242455.04
82	549963.31	2242449.49
83	549954.42	2242438.06
84	549953.15	2242439.1
85	549949.76	2242435.67
86	549945.3	2242431.04
87	549945.53	2242430.44
88	549937.13	2242423.31
89	549937.88	2242422.04
90	549926.31	2242413.75
91	549925.28	2242414.86
92	549902.08	2242398.32

№ п/п	X	Y
93	549901.14	2242399.06
94	549893.9	2242392.16
95	549877.52	2242380.73
96	549873.66	2242385.11
97	549867.31	2242376.42
98	549864.84	2242377.35
99	549862.07	2242374.46
100	549861.61	2242374.02
101	549861.2	2242374.45
102	549845.58	2242363.32
103	549839.72	2242357.73
104	549839.08	2242355.35
105	549837.63	2242353.98
106	549838.18	2242353.28
107	549832.55	2242347.38
108	549830.83	2242348.99
109	549830.52	2242348.81
110	549830.14	2242349.24
111	549826.22	2242343.7
112	549823.03	2242339.99
113	549815.86	2242333.23
114	549811.29	2242327.99
115	549803.22	2242320.07
116	549802.09	2242321.22
117	549798.03	2242317.37
118	549781.81	2242301.43
119	549782.66	2242300.5
120	549776.08	2242293.67
121	549771.35	2242289.27
122	549765.64	2242283.97
123	549763.21	2242286.68
124	549758.81	2242282.68
125	549750.24	2242274.54
126	549748.03	2242272.42
127	549748.52	2242271.78
128	549740.26	2242265.28
129	549735.16	2242261.23
130	549728.96	2242256
131	549723.61	2242252.3
132	549710.97	2242240.94
133	549650.03	2242234.63
134	549580.21	2242236.79



№ п/п	X	Y
135	549574.83	2242239.27
136	549570.9	2242241.99
137	549562.74	2242240.17
138	549536.33	2242240.2
139	549491.18	2242239.97
140	549455.38	2242240.29
141	549432.94	2242240.64
142	549416.89	2242238.11
143	549367.39	2242230.31
144	549311.65	2242219.92
145	549239.5	2242201.64
146	549224.02	2242197.16
147	549178.37	2242183.96
148	549096.02	2242156.18
1	549100.58	2242143.05
149	549836.48	2242326.63
150	549836.33	2242326.81
151	549836.2	2242326.7
152	549836.36	2242326.52
149	549836.48	2242326.63
153	549127.16	2242126.22
154	549127.21	2242125.99
155	549127.38	2242126.02
156	549127.33	2242126.26
153	549127.16	2242126.22
157	549801.08	2242294.48
158	549800.95	2242294.37
159	549801.11	2242294.19
160	549801.24	2242294.3
157	549801.08	2242294.48
161	549165.94	2242140.94
162	549166.11	2242140.97
163	549166.06	2242141.21
164	549165.89	2242141.17
161	549165.94	2242140.94
165	549765.4	2242261.75
166	549765.24	2242261.93

№ п/п	X	Y
167	549765.11	2242261.82
168	549765.27	2242261.64
165	549765.4	2242261.75
169	549127	2242143.64
170	549127.15	2242143.71
171	549127.05	2242143.93
172	549126.9	2242143.86
169	549127	2242143.64
173	549496.14	2242222.44
174	549495.97	2242222.44
175	549495.97	2242222.2
176	549496.14	2242222.19
173	549496.14	2242222.44
177	549213.6	2242156.52
178	549213.65	2242156.28
179	549213.81	2242156.32
180	549213.76	2242156.56
177	549213.6	2242156.52
181	549554.88	2242206.7
182	549554.86	2242206.46
183	549555.02	2242206.44
184	549555.05	2242206.68
181	549554.88	2242206.7
185	549172.51	2242160.99
186	549172.56	2242160.76
187	549172.72	2242160.79
188	549172.67	2242161.03
185	549172.51	2242160.99
189	549513.84	2242206.16
190	549513.67	2242206.18
191	549513.65	2242205.94
192	549513.82	2242205.93
189	549513.84	2242206.16
193	549217.96	2242175.69
194	549218.02	2242175.46



№ п/п	X	Y
195	549218.18	2242175.49
196	549218.13	2242175.73
193	549217.96	2242175.69
197	549317.07	2242201.49
198	549316.9	2242201.45
199	549316.95	2242201.22
200	549317.12	2242201.25
197	549317.07	2242201.49
201	549269.29	2242190.52
202	549269.13	2242190.48
203	549269.18	2242190.25
204	549269.34	2242190.28
201	549269.29	2242190.52
205	550244.27	2242337.8
206	550235.93	2242335.47
207	550228.32	2242335.51
208	550220.69	2242330.3
209	550210.29	2242308.07
210	550216.94	2242301.25
211	550222.02	2242299.15
212	550223.02	2242297
213	550241.96	2242303.66
214	550244.02	2242310.9
215	550258.39	2242313.13
205	550244.27	2242337.8
:ЗУ131, площадь 34986 кв.м		
1	550212.77	2242348.85
2	550212.77	2242348.85
3	550218.58	2242350.48
4	550226.47	2242347.47
5	550239.95	2242345.2
6	550235.7	2242352.4
7	550218.3	2242359.7
8	550197.4	2242373.2
9	550191.9	2242379.3
10	550180.5	2242389.6
11	550159.9	2242402.4
12	550143.2	2242411.1
13	550134.4	2242418.7

№ п/п	X	Y
14	550125	2242426.2
15	550120.1	2242435.9
16	550118.3	2242449.4
17	550116.4	2242457.1
18	550113.6	2242459.8
19	550110.7	2242464.3
20	550111.2	2242470.1
21	550106	2242487.3
22	550106.1	2242497.2
23	550107	2242500.8
24	550105.8	2242505.3
25	550106.7	2242510.9
26	550108.7	2242515.7
27	550105.2	2242521.2
28	550094.8	2242525.1
29	550085.8	2242521.6
30	550079.6	2242521.8
31	550079.9	2242525.6
32	550070.2	2242535.9
33	550067.6	2242536
34	550064.6	2242534.2
35	550061.3	2242529.8
36	550062.9	2242524.5
37	550065.1	2242520.9
38	550065.3	2242518.6
39	550064.4	2242516.6
40	550062.3	2242515.3
41	550056.9	2242516.2
42	550051.7	2242517.8
43	550046.2	2242522
44	550039.1	2242532.5
45	550017	2242558.5
46	550012	2242562.9
47	550008.4	2242566.1
48	550003.8	2242571.3
49	549987.1	2242581.7
50	549979.9	2242586.1
51	549973.9	2242589.1
52	549963.2	2242594.6
53	549954.8	2242599.5
54	549948	2242601.7
55	549940	2242604.2



№ п/п	X	Y
56	549938.2	2242604.8
57	549928.3	2242607.6
58	549922.8	2242609.1
59	549919.2	2242610.1
60	549915.8	2242608.8
61	549914.1	2242607.1
62	549913.4	2242606.6
63	549911.1	2242606.6
64	549908.5	2242607.6
65	549908.2	2242611
66	549906.4	2242613.4
67	549903	2242615.2
68	549891	2242616.2
69	549883.7	2242619.8
70	549877.8	2242624.4
71	549874	2242624.2
72	549870.5	2242626.1
73	549869.7	2242628.7
74	549868.1	2242630.2
75	549865.1	2242629.1
76	549862.1	2242626.8
77	549858.1	2242626.3
78	549856.9	2242628.9
79	549859.3	2242632.8
80	549862.3	2242635.3
81	549860.1	2242637.7
82	549855.1	2242638.5
83	549847.9	2242641.6
84	549837.1	2242650.7
85	549827	2242657.3
86	549819.2	2242664.1
87	549813.5	2242669.5
88	549807.9	2242672.6
89	549800.3	2242674.2
90	549790.4	2242675.2
91	549786.6	2242677.3
92	549783.2	2242681.3
93	549779.6	2242683.1
94	549776.7	2242682.3
95	549775.9	2242685.2
96	549773.9	2242687.2
97	549770	2242687.8

№ п/п	X	Y
98	549766.4	2242686.8
99	549764.6	2242684
100	549764.6	2242682
101	549762.8	2242680.1
102	549758.3	2242677.2
103	549754.5	2242678.7
104	549751.3	2242683.4
105	549739.3	2242697.3
106	549737.8	2242699.1
107	549732.2	2242708.7
108	549727.5	2242715.3
109	549722.8	2242720.8
110	549715.3	2242728.7
111	549710.3	2242733.9
112	549709.5	2242734.7
113	549706.7	2242737.2
114	549705.3	2242740.5
115	549704.9	2242741.2
116	549703.4	2242742.8
117	549703.2	2242744
118	549702.7	2242744.7
119	549698.7	2242748.1
120	549695.5	2242753.4
121	549685.5	2242756.2
122	549684.8	2242756.4
123	549679.7	2242759.9
124	549675.3	2242762.1
125	549673.9	2242759.2
126	549671.8	2242759.2
127	549671.4	2242759.6
128	549667.7	2242763.1
129	549662.9	2242768.7
130	549659.7	2242771.4
131	549658.8	2242774.4
132	549661.6	2242779
133	549663.9	2242782
134	549666.3	2242786.6
135	549669.4	2242795.4
136	549670.3	2242803.5
137	549671.8	2242806.5
138	549672.4	2242812.3
139	549672.9	2242815.4



№ п/п	X	Y
140	549673.9	2242817.8
141	549676.4	2242817.4
142	549678.9	2242814.4
143	549680.9	2242813.5
144	549683.6	2242815.4
145	549684.3	2242818.3
146	549683.6	2242820.9
147	549675.1	2242825.1
148	549675.4	2242835
149	549675.4	2242838
150	549674.1	2242847.4
151	549662.8	2242860.9
152	549654.6	2242865.8
153	549645.3	2242868.7
154	549639.3	2242868.2
155	549635.5	2242868.6
156	549635.5	2242877.2
157	549633.8	2242882.2
158	549631.9	2242883.5
159	549632.5	2242887.3
160	549632.1	2242891.2
161	549629.9	2242893.6
162	549626.5	2242895.6
163	549624.1	2242899.7
164	549624	2242904.9
165	549625.6	2242913.2
166	549627.7	2242921.6
167	549632.1	2242932.7
168	549633.9	2242937.5
169	549635.8	2242944.3
170	549639.4	2242953.1
171	549651.4	2242964.7
172	549659.3	2242974.2
173	549662.3	2242978.9
174	549669.5	2242986.3
175	549677.6	2242993
176	549685.3	2242997.8
177	549691.4	2243003.7
178	549695.8	2243008.8
179	549700	2243013
180	549703.5	2243015.9
181	549708.8	2243018.3

№ п/п	X	Y
182	549711.9	2243021.1
183	549713.5	2243026.4
184	549716.9	2243034.2
185	549717.4	2243035.4
186	549720.8	2243039.7
187	549724.2	2243045.1
188	549728.4	2243058.6
189	549732.7	2243067.4
190	549736.7	2243075.8
191	549738.3	2243082.1
192	549738.6	2243086.7
193	549740.5	2243091.5
194	549745.2	2243096.8
195	549751.6	2243105.2
196	549755.8	2243111.4
197	549758.6	2243119.5
198	549764.9	2243129.1
199	549771	2243137.6
200	549788.2	2243153.8
201	549794.7	2243161.4
202	549800.6	2243165.4
203	549805.8	2243170.3
204	549809.1	2243174.8
205	549813.7	2243179.9
206	549818.1	2243183.8
207	549828.5	2243190.9
208	549842.5	2243202.2
209	549858	2243215
210	549864.5	2243221.7
211	549873.3	2243225
212	549877	2243227
213	549881.1	2243232.2
214	549888.15	2243238.3
215	549883.03	2243242.5
216	549790.04	2243164.85
217	549726.9	2243103.54
218	549706.86	2243091.65
219	549702.16	2243089.84
220	549717.57	2243079.09
221	549715.55	2243076.21
222	549723.24	2243071.2
223	549714.55	2243054.75





№ п/п	X	Y
224	549707.88	2243040.32
225	549712.7	2243036.4
226	549690.59	2243010.76
227	549689.04	2243012.26
228	549666.95	2242993.98
229	549666.26	2242994.66
230	549663.34	2242991.32
231	549665.49	2242989.1
232	549661.01	2242985.13
233	549659.64	2242986.53
234	549646.12	2242975.22
235	549624.85	2242950.68
236	549611.5	2242934.6
237	549602.67	2242925.01
238	549593.3	2242910.07
239	549592.81	2242909.04
240	549590.7	2242904.58
241	549592.05	2242900.54
242	549581.12	2242884.96
243	549587.42	2242881.23
244	549575.16	2242862.09
245	549566.58	2242867.64
246	549557.7	2242851.76
247	549573.06	2242843.26
248	549561.26	2242829.21
249	549566.86	2242824.17
250	549649.8	2242761.6
251	549688.97	2242734.16
252	549685.4	2242730.8
253	549681.2	2242725.3
254	549677.01	2242719.76
255	549670.68	2242712.6
256	549658.27	2242698.53
257	549651.87	2242691.28
258	549650.19	2242689.42
259	549648.55	2242687.59
260	549653.6	2242684.45
261	549684.81	2242721.55
262	549706.45	2242700.14
263	549706.5	2242700.1
264	549714.28	2242691.91
265	549724.31	2242681.38

№ п/п	X	Y
266	549733.09	2242666.33
267	549735.9	2242668.4
268	549741.54	2242675.15
269	549749.81	2242665.89
270	549753.49	2242664.14
271	549775.64	2242654.21
272	549777.98	2242652.37
273	549805.05	2242631.06
274	549805.74	2242630.51
275	549828.75	2242612.41
276	549829.44	2242611.87
277	549859.74	2242592.55
278	549856.89	2242590.26
279	549826.37	2242565.83
280	549831.38	2242562.62
281	549863.46	2242585.37
282	549868.73	2242588.89
283	549878.99	2242587.53
284	549887.57	2242586.17
285	549898.59	2242582
286	549900.02	2242588.08
287	549902.32	2242597.92
288	549949.22	2242585.3
289	549952.79	2242578.04
290	549954.8	2242576.6
291	549974.56	2242568.82
292	549977	2242567.7
293	549990.5	2242557.72
294	550003.5	2242540.6
295	549995.6	2242533.58
296	550005.62	2242521.78
297	550008.46	2242518.44
298	550006.88	2242516.94
299	550021.08	2242499.31
300	550029.82	2242509.01
301	550046.02	2242483.9
302	550048.1	2242483.4
303	550073.7	2242465.3
304	550061.76	2242443.49
305	550109.79	2242415.93
306	550170.46	2242371.88
307	550186.94	2242361.85



№ п/п	X	Y
308	550198.11	2242353.05
1	550212.77	2242348.85
:3У78, площадь 159 кв.м		
1	549048.4	2242173.29
2	549040.55	2242170.29
3	549046.5	2242152.31
4	549053.46	2242154.46
5	549053.68	2242154.53
6	549054.28	2242154.69
1	549048.4	2242173.29
:3У148, площадь 2643 кв.м		
1	549055.72	2242235.3
2	549051.58	2242238.6
3	549026.02	2242205.01
4	549042.68	2242150.17
5	549045.4	2242141.21
6	549047.08	2242141.7
7	549050.03	2242142.57
8	549053.1	2242143.49
9	549053.1	2242143.49
10	549062.84	2242146.13
11	549071.66	2242120.38
12	549075.49	2242109.72
13	549080.79	2242111.46
14	549109.27	2242120.82
15	549101.82	2242143.4
16	549100.58	2242143.05
17	549092.36	2242166.69
18	549054.46	2242154.13
19	549054.28	2242154.69
20	549053.68	2242154.53
21	549053.73	2242154.36
22	549053.5	2242154.29
23	549053.46	2242154.46
24	549046.5	2242152.31
25	549040.55	2242170.29
26	549048.4	2242173.29
27	549039.56	2242201.24
28	549037.5	2242210.06
1	549055.72	2242235.3
29	549085.44	2242116.01

№ п/п	X	Y
30	549084.94	2242117.5
31	549088.05	2242118.46
32	549088.57	2242117
29	549085.44	2242116.01
33	549043.28	2242184.91
34	549043.05	2242184.86
35	549043	2242185.03
36	549043.23	2242185.1
33	549043.28	2242184.91
37	549037.16	2242210.15
38	549037.09	2242210.29
39	549037.3	2242210.39
40	549037.37	2242210.25
37	549037.16	2242210.15
, площадь 181 кв.м		
1	549077.01	2242212.77
2	549077	2242212.79
3	549066.37	2242226.82
4	549055.72	2242235.3
5	549066.65	2242209.56
1	549077.01	2242212.77
:3У117, площадь 280 кв.м		
1	549080.42	2242488.27
2	549080.26	2242488.43
3	549080.48	2242488.65
4	549083.16	2242508.01
5	549071.98	2242510.28
6	549074.55	2242504.8
7	549074.71	2242504.43
8	549074.25	2242498.13
9	549073.88	2242495.81
10	549072.53	2242495.58
11	549072.36	2242494.25
12	549071.76	2242490.27
13	549069.72	2242476.78
14	549078.28	2242476.19
15	549080.42	2242488.26
1	549080.42	2242488.27
16	549072.84	2242489.51



№ п/п	X	Y
17	549073.55	2242490.22
18	549072.84	2242490.92
19	549072.14	2242490.22
16	549072.84	2242489.51
ЗУ150, площадь 2681 кв.м		
1	550253.87	2242345.44
2	550254.51	2242340.66
3	550235.93	2242335.47
4	550228.32	2242335.51
5	550220.69	2242330.3
6	550205.75	2242298.36
7	550175.32	2242287.05
8	550173.06	2242286.17
9	550173.65	2242281.78
10	550166.17	2242279.59
11	550167.75	2242275.1
12	550126.24	2242260.75
13	550125.02	2242263.56
14	550116.44	2242260.09

№ п/п	X	Y
15	550117.32	2242257.59
16	550105.43	2242253.3
17	550096.37	2242268.06
18	550111.02	2242278.8
19	550114.62	2242273.98
20	550136.78	2242280.97
21	550185.39	2242302.06
22	550200.68	2242324.66
23	550212.77	2242348.85
24	550218.58	2242350.48
25	550226.47	2242347.47
26	550242.54	2242344.76
1	550253.87	2242345.44
27	550130.2	2242274.16
28	550129.93	2242274.2
29	550129.54	2242271.48
30	550129.81	2242271.43
27	550130.2	2242274.16



# ГРАФИЧЕСКАЯ ЧАСТЬ

Инв. №	Подп. и дата	Взаим. инв. №

431

15-2023-ПМТ.ПЗ

Лист



**ПРОЕКТА МЕЖЕВАНИЯ ТЕРРИТОРИИ**  
**населенного пункта – рабочий поселок Полазна, Добрянский**  
**городской округ, Пермский край, в границах кадастрового**  
**квартала 59:18:0020201**

**Том 2**  
**Материалы по обоснованию**

Пермь, 2023

Согласовано	
Разработа	

Взам. иев. №	
Подп. И дата	

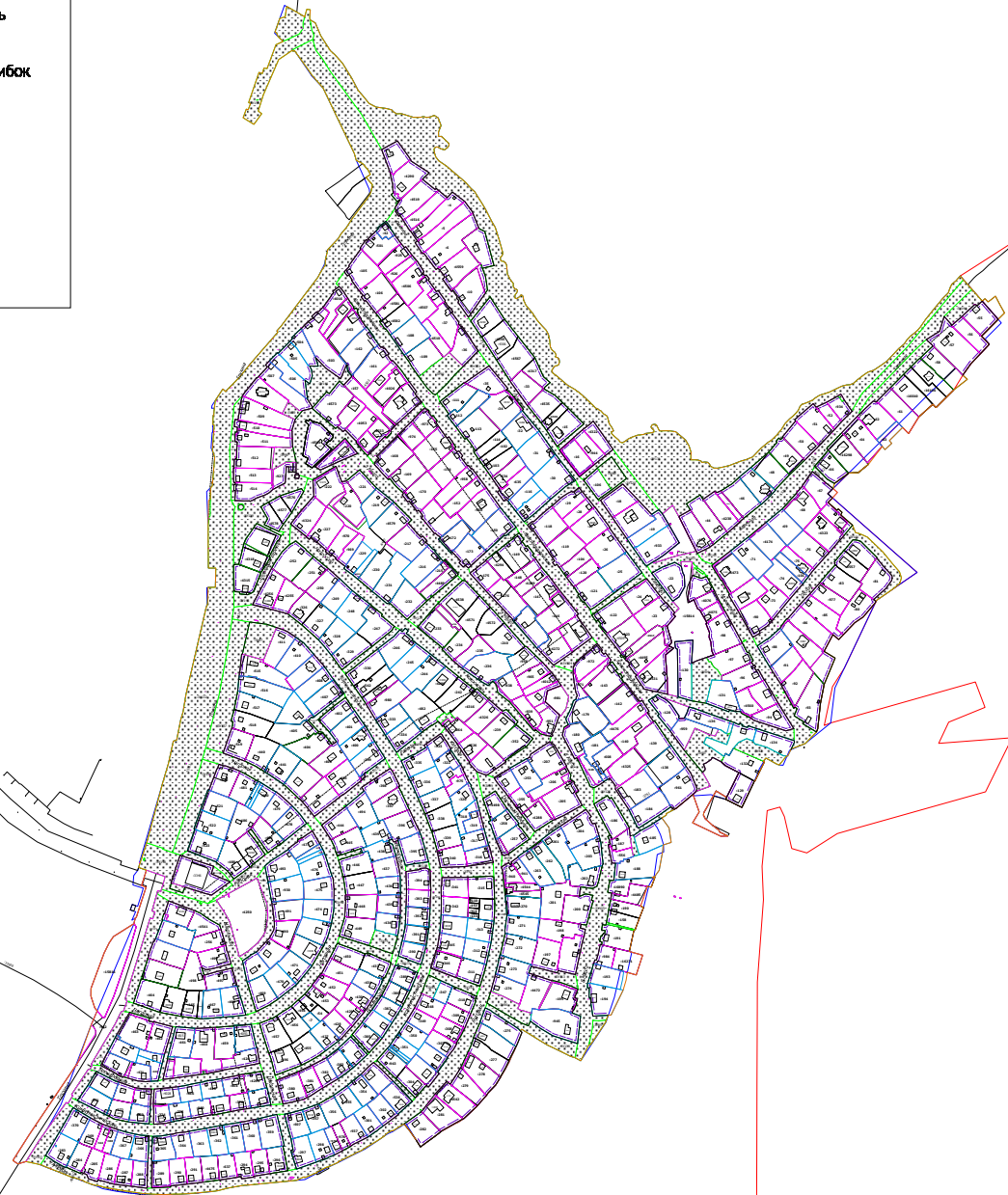
			15-2023-ПМТ.МО			
Изм.	Кол.у	Лист	№	Подпись	Дата	
Исполнитель	Мельникова Т.И.		23			
Руководитель	Абдулвапидов С.С.		23			
Инв. №	Проект межевания территории кадастрового квартала 59:18:0020201			Стадия	Лист	Листов
				ПМТ		
				Филиал ППК «Роскадастр»		



### УСЛОВНЫЕ ОБОЗНАЧЕНИЯ

- Утверждаемые красные линии
- Границы проектирования
- Границы земельных участков, требующих уточнения границ
- ▨ Границы образуемых земельных участков путем образования из земель
- ▧ Границы образуемых земельных участков путем перераспределения
- ▩ Границы земельных участков, требующих исправления реестровых ошибок
- Границы земельных участков по сведениям ЕГРН
- Границы объектов капитального строительства по сведениям ЕГРН
- ▬ Границы кадастрового квартала
- ▭ Границы населенного пункта
- Линия отступа от границ красных линий в целях определения мест допустимого размещения зданий, строений, сооружений (Зм)
- Линия электропередач

Чертеж межевания территории  
 кадастрового квартала 59:18:0020201 в р.п. Полазна  
 М 1 : 2 500



Лист № 01  
 Дата: 2023.08.01  
 Шкала: 1:2500

Исполнитель		Проверенный		Утвержденный	
И.И.И.	И.И.И.	И.И.И.	И.И.И.	И.И.И.	И.И.И.
Пермский край, Добрянский городской округ, р.п. Полазна, кадастровый квартал 59:18:0020201				Проект межевания территории Границевая часть	
Чертеж межевания территории М 1 : 2 500				Лист ИМ1	Всего 1

### **2.1.1. Границы особо охраняемых природных территорий**

Особо охраняемые природные территории в пределах границ проектирования кадастрового квартала 59:18:0020201 отсутствуют.

### **2.1.2. Границы территорий объектов культурного наследия**

В пределах территории кадастрового квартала 59:18:0020201 объекты культурного наследия, включенные в единый государственный реестр, либо выявленные объекты культурного наследия отсутствуют. При этом в пределах территории кадастрового квартала частично располагается зона охраняемого природного ландшафта объекта культурного наследия регионального значения – памятника «Церковь Св. Троицы».

### **2.1.3. Границы лесничеств, участковых лесничеств, лесных кварталов, лесотаксационных выделов или частей лесотаксационных выделов**

На чертежах материалов по обоснованию проекта межевания территории отображены границы лесничества, поскольку территория межевания кадастрового квартала 59:18:0020201 граничит с лесным массивом в северо-восточной части, без пересечений и наложений.

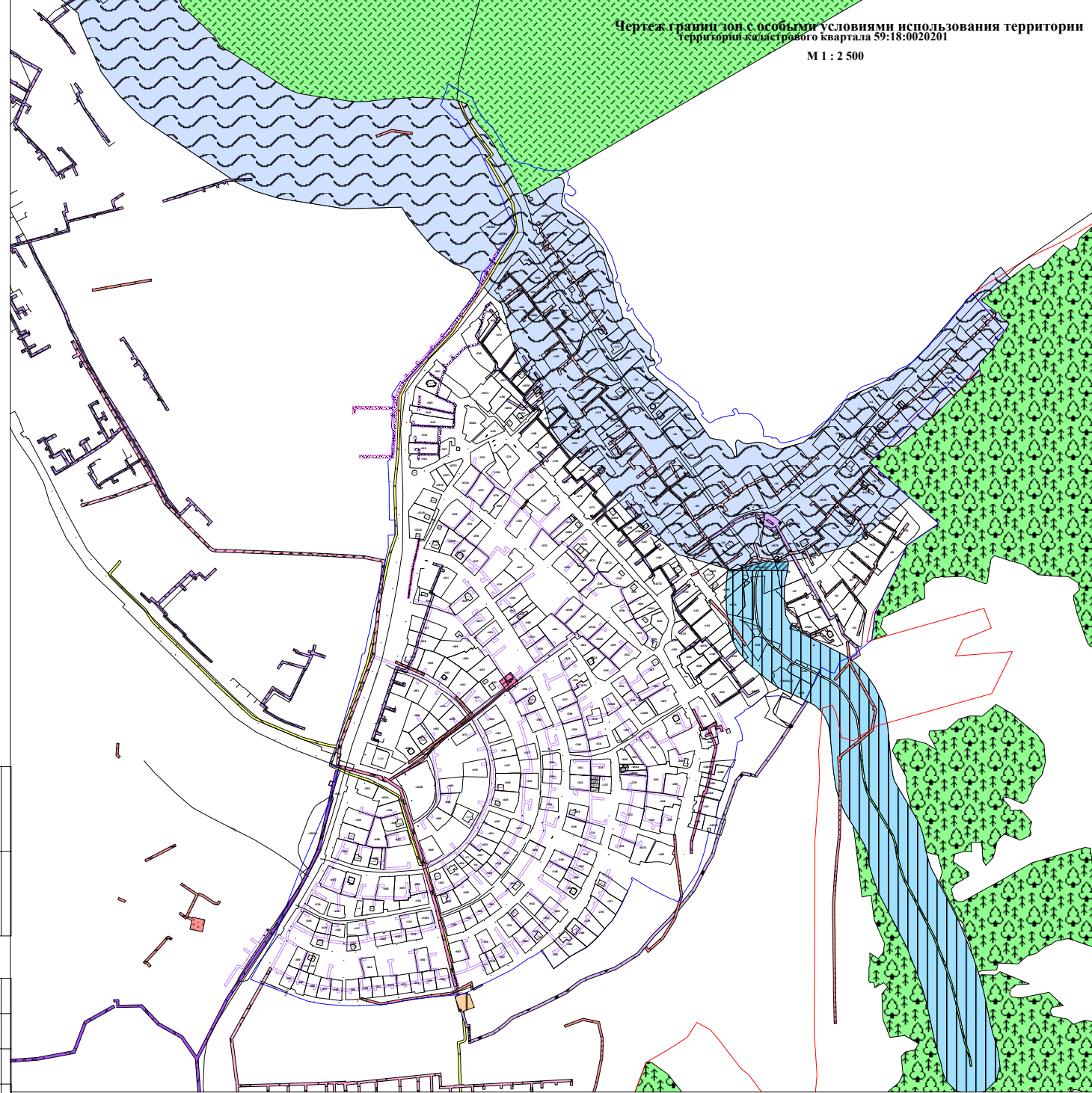






Чертеж границ зон с особыми условиями использования территории территории кадастрового квартала 59:18:00201

М 1 : 2 500



**УСЛОВНЫЕ ОБОЗНАЧЕНИЯ**

- Границы земельных участков по сведениям ЕГРН
- Границы объектов капитального строительства по сведениям ЕГРН
- Граница кадастрового квартала
- Границы населенного пункта
- Границы зон с особыми условиями использования территории**
- Охранная зона наружной сети газоснабжения до границы земельного участка по адресу: Пермский край, г.Добрянка, пгт.Полазна
- Охранная зона кирпичного газораспределительного пункта по адресу: Пермский край, г.Добрянка, пгт.Полазна, ул.Луговая. Кадастровый номер 59:18:00201:4171.
- Водоохранная зона малых рек, впадающих в Камское водохранилище на территории Пермского края, Часть 97
- Прибрежная защитная полоса малых рек, впадающих в Камское водохранилище на территории Пермского края, Часть 97
- Охранная зона Электросетевой комплекс №3
- Прибрежная защитная полоса малых рек, впадающих в Камское водохранилище на территории Пермского края, Часть 102
- Водоохранная зона малых рек, впадающих в Камское водохранилище на территории Пермского края, Часть 102
- Зона охраняемого природного ландшафта объекта культурного наследия регионального значения – памятника «Церковь Св. Троицы»
- Охранная зона газопроводов низкого давления, расположенных по адресу: Пермский край, г. Добрянка, п. Полазна
- Охранная зона газопровода низкого давления ул. Лежгиха, Молодежная, Лесная, Заречная, Красногвардейская
- Охранная зона газопровода среднего давления от ГРП-5 до ул. Луговая
- Охранная зона газопровода среднего давления 1 микрорайона
- Охранная зона газопровода низкого давления ул. 8 Марта №849а, 47а, 49, 47, 43, 37
- Охранная зона газопровода низкого давления: ул. Камская №13,15,17,19,21; ул. Нефтяников №62,64, ул. Уральская №69,71; ул. Камская №20, 22, 24, ул. Ключевая №43, 45, 47, 49; ул. Нефтяников №54, 56, 58, пер. Дорожный №5, 7, 9, 11, пер. Моховский №3,6
- Охранная зона газопровода среднего давления от ГК-№80 ул. Школьная
- Охранная зона газопровода низкого давления ул. Трухина № 9, 11, 11а, 13, 15, 19, 21, 23, 25, 27
- Охранная зона газопровода низкого давления ул. 8е Марта, Матросова, Красногвардейская
- Охранная зона газопровода среднего давления ул. Трухина
- Охранная зона газопровода среднего и низкого давления
- Охранная зона газопровода низкого давления улицы Пермская, Зеленая
- Охранная зона газопровода низкого давления ул. Трухина, Уральская, пер. Комсомольский
- Охранная зона газопровода среднего давления ул.Рабочая
- Охранная зона газопровода среднего давления
- Охранная зона - АТС Крупской, 2 - АТС Кронита, 8 - АТС Полазна (PRM8072-PRM9094-PRM9042
- Часть водоохранной зоны Камского водохранилища
- Часть прибрежной защитной полосы Камского водохранилища
- Границы лесничества**
- Добрянское лесничество

Дата: 18.08.2021  
 Лист: 1 из 1  
 Масштаб: 1:2500  
 Исполнитель: ООО «ИЗМЕР»

Пермский край, Добрянский городской округ, р.п. Полазна, кадастровый квартал 59:18:00201			
Проект	Исполнение	Содержит	Лист
Границы зон с особыми условиями использования территории	Границы зон с особыми условиями использования территории	ИМТ	1 / 1
Чертеж границ зон с особыми условиями использования территории	Исполнитель	ИЗМЕР	Роскошар